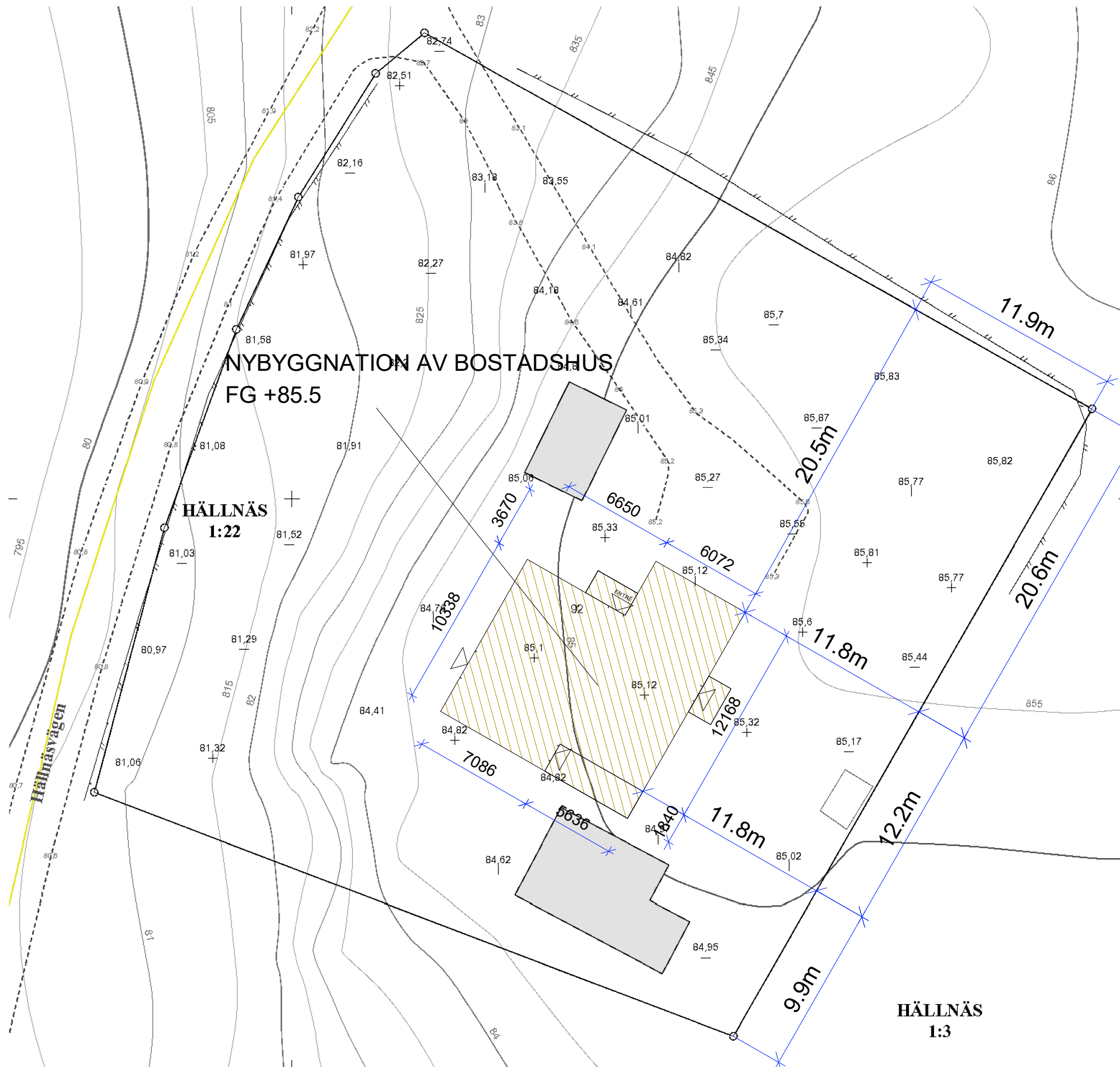
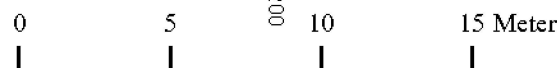




6434900



Skala 1:250



Hela fastigheten inom strandskydd



ALINGSÅS
KOMMUN

NYBYGGNADSKARTA

Teckenförklaring:


- Komplementbyggnad
- Tak
- Fastighetsgräns
- Väggkant
- Övrigt byggnadstillbehör
- Staket
- Höjdkurva
- Gemensamhetsanläggning
- Gränspunkt
- Väggkantshöjd
- Markhöjd

Kartan är framställd av tillgängligt digitalt kartmaterial. Ingen redovisning av ledningsdragning. Ej heller någon kontroll av grundkartans aktualitet är gjord. Det tillkommer den sökande att själv informera om ändrade förhållanden.

Nyttillkommen åtgärd



Färdigt golv +



Kartan upprättad av:

Caroline Öhman
GIS-ingenjör

Koordinatsystem: SWEREF 99 1200 Höjdsystem: RH2000 A3-format

Fastighet:

HÄLLNÄS 1:22

i Alingsås kommun

Underlag till situationsplan

Detaljplan: Ej plan

Konsult:

☐ Planavgift debiteras.

Areal : 2065 m²

☐ Fastighetsbildning erfordras

Datum: 2022-10-17