



# ALINGSÅS

KOMMUN

## NYBYGGNADSKARTA



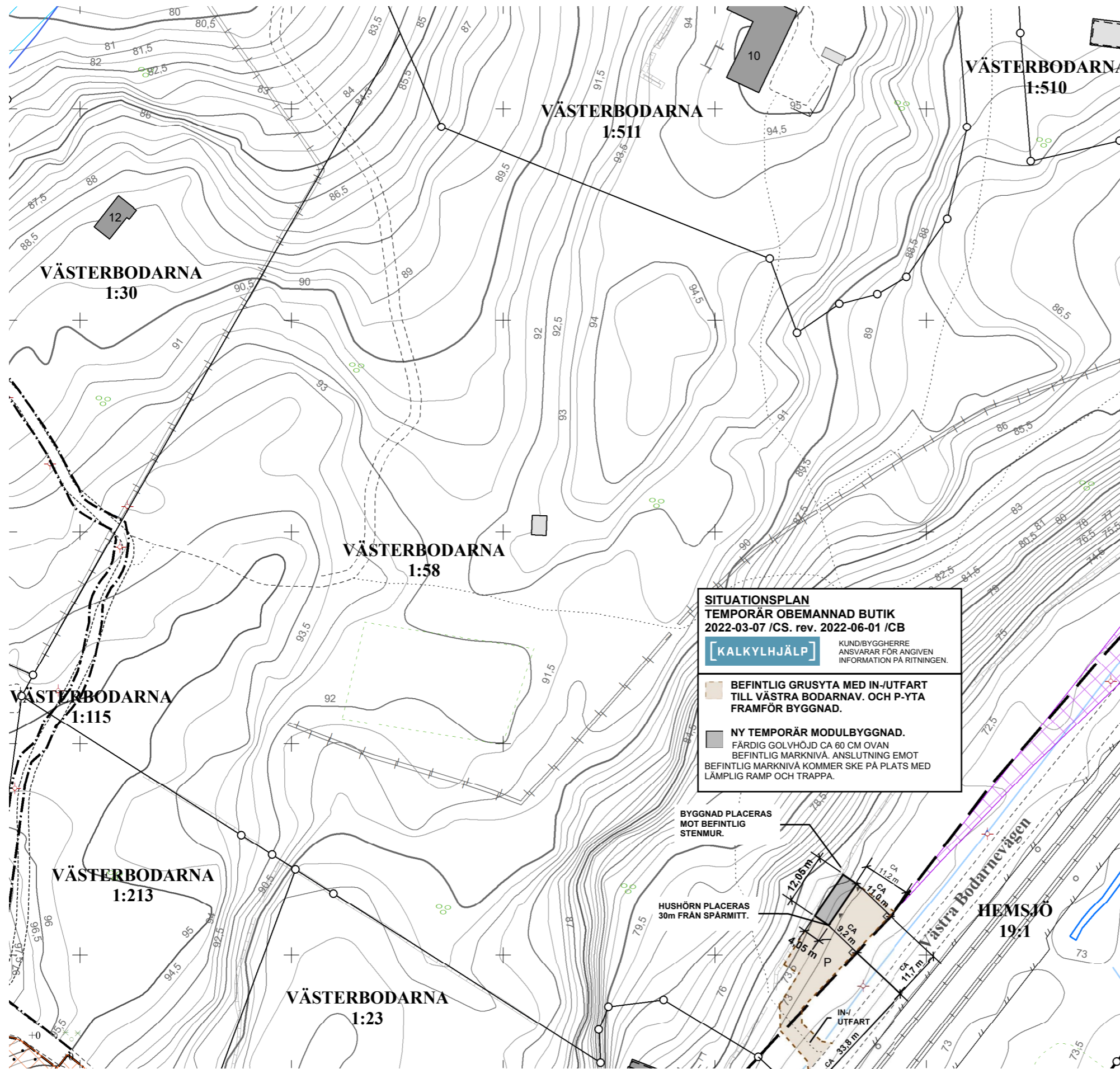
6419300

6419250

6419200

6419150

6419100



**SITUATIONSPLAN**  
**TEMPORÄR OBEMANNAD BUTIK**  
 2022-03-07 /CS. rev. 2022-06-01 /CB

**[KALKYLHJÄLP]** KUND/BYGGHERRE ANSVARAR FÖR ANGIVEN INFORMATION PÅ RITNINGEN.

BEFINTLIG GRUSYTA MED IN-/UTFART TILL VÄSTRA BODARNAV. OCH P-YTA FRAMFÖR BYGGNAD.

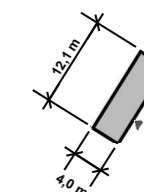
NY TEMPORÄR MODULBYGGNAD. FÄRDIG GOLVHÖJD CA 60 CM OVAN BEFINTLIG MARKNIVÅ. ANSLUTNING EMOT BEFINTLIG MARKNIVÅ KOMMER SKE PÅ PLATS MED LÄMPLIG RAMP OCH TRAPPA.

BYGGNAD PLACERAS MOT BEFINTLIG STENMUR.

HUSHÖRN PLACERAS 30m FRÅN SPÄRMITT.

**Teckenförklaring:**

- |                              |                       |
|------------------------------|-----------------------|
| Bostad                       | Stödmur               |
| Komplementbyggnad            | Idrottsplats          |
| Husliv                       | Dike                  |
| Tak                          | Vattendrag, Kanal     |
| Skärmtak                     | Höjddkurva            |
| Strandskydd                  | Gemensamhetsanlägg... |
| Mark får ej bebyggas         | Servitutsgräns        |
| Servitut                     | Gränspunkt            |
| Gemensamhetsanlägg...        | HVM                   |
| Användningsgräns             | Barr- och blandskog   |
| Fastighetsgräns              | Lövskog               |
| Kvarter/Traktgräns           | Elanordning, Järnväg  |
| Vägkant                      | Belysningsstolpe      |
| Gång- och cykelbana/Gångbana |                       |
| Stig                         |                       |
| Spårtrafik, Kant             |                       |
| Spårtrafik, Mitt             |                       |
| Staket                       |                       |
| Stenmur, mitt                |                       |
| Stenmur, kant                |                       |




**Kartan är framställd av tillgängligt digitalt kartmaterial. Ingen redovisning av ledningsdragnig. Ej heller någon kontroll av grundkartans aktualitet är gjord. Det tillkommer den sökande att själv informera om ändrade förhållanden.**

Nyttillkommen åtgärd



Färdigt golv +



Kartan upprättad av:

*Elias Thorsen*

Förnamn Efternamn

GIS-ingenjör

Koordinatsystem: SWEREF 99 1200 Höjdsystem: RH2000 A3-format

Fastighet:

**Del av fastighet VÄSTERBODARNA 1:58**

i Alingsås kommun

Underlag till situationsplan

Detaljplan: DP 201

Konsult:

Planavgift debiteras.

Areal : m<sup>2</sup>

Fastighetsbildning erfordras

Datum: 2020-10-08

Preliminär karta

Skala 1:1 000

