























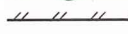






NYBYGGNADSKARTA

Teckenförklaring :

- | | | | |
|---|---|---|---------------------|
|  | Bostad |  | Byggnad husliv |
|  | Uthus |  | Byggnad takkontur |
|  | Offentlig byggnad |  | Barrskog |
|  | Skärmtak |  | Barträd |
|  | Mark får ej bebyggas |  | Lövskog |
|  | Mark får endast bebyggas med komplementbyggnader. |  | Lövträd |
|  | Kvarter/Traktgräns |  | + 65,78 Markhöjd |
|  | Fastighetsgräns |  | Fomminne |
|  | Användningsgräns |  | Elstolpe, Belysning |
|  | Egenskapsgräns |  | Fomminne |
|  | Väggkant | | |
|  | Höjdkurva | | |
|  | Stenmur | | |
|  | Stödmur | | |
|  | Häck | | |
|  | Staket | | |

Kartan är framställd av tillgängligt digitalt kartmaterial. Ingen redovisning av ledningsdragning, rättigheter och bestämmelser. Ej heller någon kontroll av grundkartans aktualitet är gjord. Det tillkommer den sökande att själv informera om ändrade förhållanden.

Nyttillkommen åtgärd	Färdigt golv +
	

Kartan upprättad av:

 Erik Ivarsson Sandberg
 GIS-ingenjör

Koordinatsystem: SWEREF 99 1200 Höjdsystem: RH2000

Fastigheten:	
KORNETTEN 3	
i Alingsås kommun	
Underlag till situationsplan	Detaljplan: A 412
Konsult:	
<input type="checkbox"/> Planavgift debiteras.	Areal : 789 m ²
<input type="checkbox"/> Fastighetsbildning erfordras	Datum: 2019-07-16

