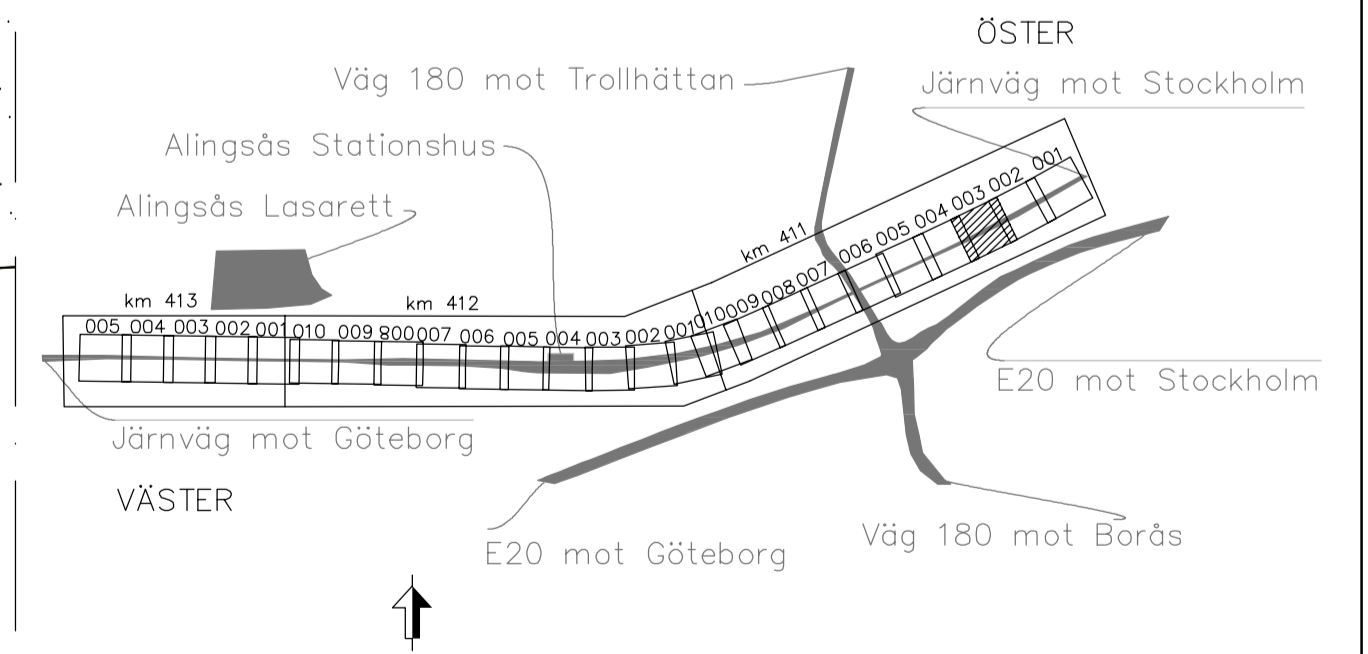


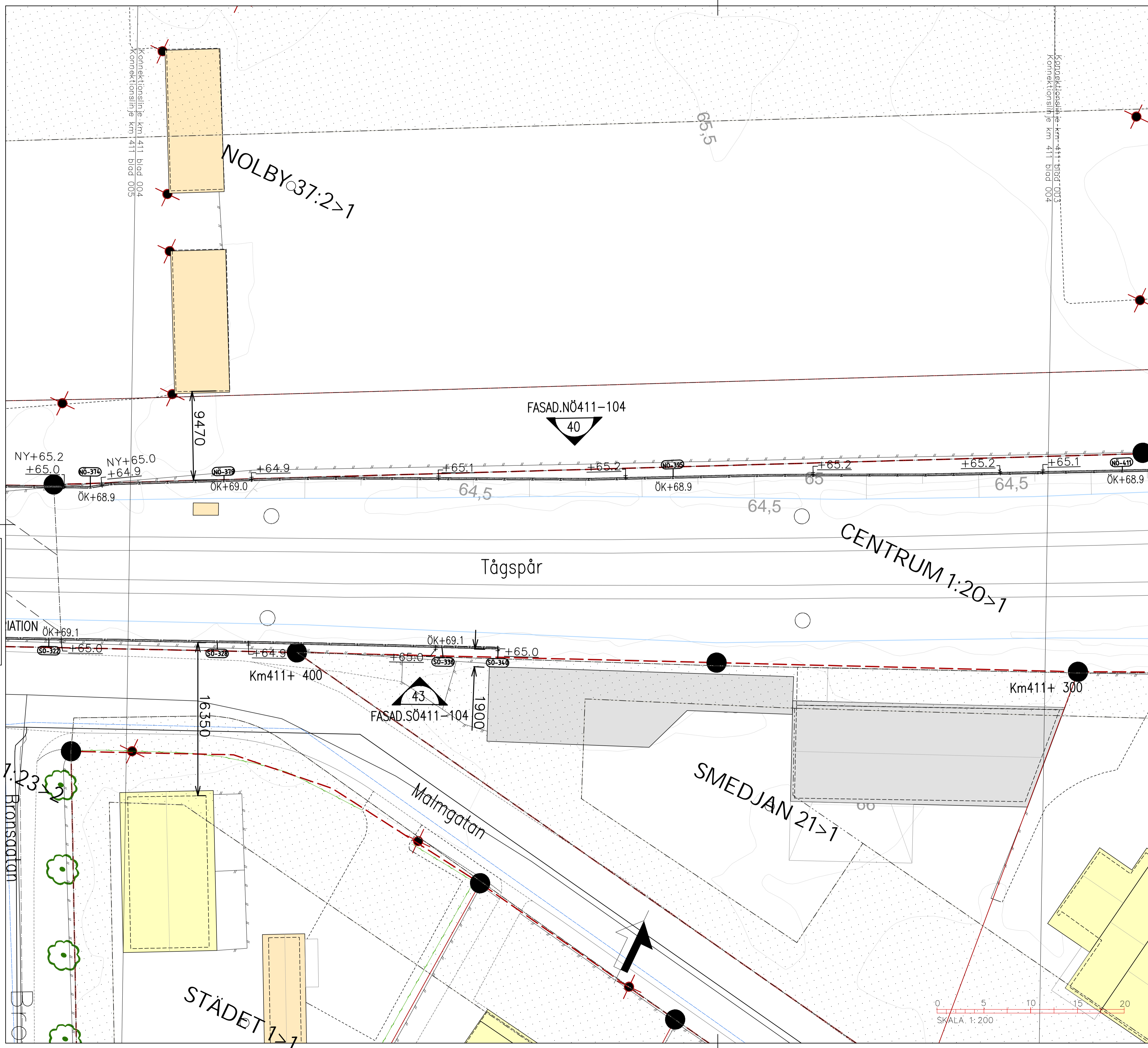
Denna ritning är Trafikverkets egendom. All obehörig begagnande av ritningen beivras enligt TRAFIKVERKET

- FÖRESKRIFTER**
 DENNA RITNING GÄLLER ENDAST BULLERSKYDDSSKÄRMAR & ANSLUTANDE PORTAR. ALLA MÅTT OCH MARKHÖJDER SKALL KONTROLLERAS & TAS PÅ PLATS. ALLA MÅTT ÄR I MILLIMETER OM INGET ANNAT ANGES.
- BEFINTLIGT UNDERLAG ÄR ALINGSÅS NYBYGGNADSKARTA DEL AV CENTRUM 120.
- BULLERSKYDDSSKÄRMARS BETONG & STOMME ENLIGT K BYGGHANDLING. ANSLUTNING TILL MARK ENLIGT K & M BYGGHANDLING. PLANTERING AV BUSKAR OCH TRÄD VID SKÄRM ENLIGT L BYGGHANDLING.
- FÖRKLARINGAR**
 TÄCKENFÖRKLARING FÖR NYBYGGNADSKARTA SE BLAD 1.
- = Markering för tillkommande svartvita fasader (blad 40-48)
 - = Littera K-pelare
 - = Bullerskyddsskärm
 - = Mått från utsida bullerskyddsskärm till hustiv i nybyggnadskarta. Mått är avrundade till närmaste 10-tal.
 - ÖK+XXX = Skärnhöjd från överkant K-pelare enl. K
 - +XXX = Mark befintlig plushöjd enl. M
 - NY+XXX = Mark ny plushöjd enl. M

- HÄNVISNINGAR**
 SE RITNING
- ÖVERSIKTSPLANER (skärnhöjder ovan RÖK):
 Blad 1: 136778-14-100-0100-01 (Översiktskarta Alingsås)
 ÖSTER: Blad 2: 136778-14-101-0100-01 (Öst- Översiktsplan Del 1-2)
 Blad 3: 136778-14-101-0100-02 (Öst- Översiktsplan Del 3-4)
 VÄSTER: Blad 4: 136778-14-101-0100-03 (Väst- Översiktsplan Del 5-6)
 Blad 5: 136778-14-101-0100-04 (Väst- Översiktsplan Del 7)
- FASADER, FASADUTSNITT & VYER I FÄRG & SEKTIONER:
 ÖSTER: Blad 6-7: 136778-14-202-0100-07 till -08 (NÖ Fasader 1-6)
 Blad 8: 136778-14-202-0100-09 (Fasadutsnitt NÖ 1-6)
 Blad 9: 136778-14-202-0100-10 (SÖ Fasader 1-3)
 Blad 10: 136778-14-202-0100-11 (Fasadutsnitt SÖ1-5)
 Blad 11: 136778-14-280-0100-02 (ÖST Sektion C-C, D-D & E-E)
 Blad 12: 136778-14-202-0100-12 (ÖST - Bro 2&3, Lillån)
 Blad 13: 136778-14-202-0100-13 (ÖST - Bro 4, Vänersborgsvägen)
 VÄSTER: Blad 14-15: 136778-14-202-0100-01 till -02 (SV Fasader 1-6)
 Blad 16: 136778-14-202-0100-03 (Fasadutsnitt SV1-8)
 Blad 17: 136778-14-202-0100-04 (NV Fasader 1-3)
 Blad 18: 136778-14-202-0100-05 (Fasadutsnitt NV1-5)
 Blad 19: 136778-14-280-0100-01 (VÄST Sektion A-A & B-B)
 Blad 20: 136778-14-202-0100-06 (SV Bro-1, Stråhle allé)
- ÖVRIGA RITNINGAR:
 Blad 22-31: PLAN ÖSTER: 136778-14-110-411-104 till 136778-14-110-412-103
 Blad 32-39: PLAN VÄSTER: 136778-14-110-412-107 till 136778-14-110-413-104
 Blad 40-48: SVARTVITA FASADER: 136778-14-200-0100-001 till -009
 Blad 49-53: FASADUTSNITT MOT STAD & SPÅR: 136778-14-220-0100-001 till -005
 Blad 54-57: TYPFASAD & SNITT: 136778-14-220-0100-006 till -009
 Blad 58: VY AV SKÄRM VID BRO 3/LILLÅN: 136778-14-220-0100-010



B	REV. SLIPSTEXT	IB	2019-01-28
A	NY NYBYGGNADSKARTA, MER PANEL & REV. SLIPSTEXT	IB	2019-01-10
ANDR	ÄNDRINGEN AVSER	DIS	ANDR DATUM
TYP	AV PLAN		
LEVERANTÖR	AVDELNING AF INFRASTRUCTURE	LEVERANS/ÄNDRINGS-PM E AB	TEKNIKOMRÅDE ARKITEKT
	UPPDRAGSNUMMER A0121014	KONSTRUKTIONSNUMMER	GRÄNSDRAGNINGSTATUS / SYFTE
	SKAPAD AV IDUN BÄCK	UTFORMNING AV BULLERSKÄRMAR	HANDLINGSTYP BYGGLOVSHANDLING
FRANSKAD AV ERIK ELGERED	ÖSTRA STRÄCKAN PLAN 411/del 003	SKALA 1:200	ANLÄGGNINGSTYP BYGGNAD
GODKÄND AV S. PETERSSON	DATUM 2017-12-18	FORMAT A1	KILOMETER-METER 411 +200- 411 +300
		RITNINGNUMMER FÖRVALTNING 2017-12-18	BLAD 21
			NÄSTA BLAD 22
			ÄNDR. B



FÖRESKRIFTER
 DENNA RITNING GÄLLER ENDAST BULLERSKYDDSSKÄRMAR & ANSLUTANDE PORTAR. ALLA MÅTT OCH MARKHÖJDER SKALL KONTROLLERAS & TAS PÅ PLATS. ALLA MÅTT ÄR I MILLIMETER OM INGET ANNAT ANGES.

BEFINTLIGT UNDERLAG ÄR ALINGSÅS NYBYGGNADSKARTA DEL AV CENTRUM 120.

BULLERSKYDDSSKÄRMARS BETONG & STOMME ENLIGT K BYGGHANDLING. ANSLUTNING TILL MARK ENLIGT K & M BYGGHANDLING. PLANTERING AV BUSKAR OCH TRÄD VID SKÄRM ENLIGT L BYGGHANDLING.

FÖRKLARINGAR
 TÄCKENFÖRKLARING FÖR NYBYGGNADSKARTA SE BLAD 1.

= Markering för tillkommande svartvita fasader (blad 40-48)

= Littera K-pelare

= Bullerskyddsskärm

= Mått från utsida bullerskyddsskärm till husliv i nybyggnadskarta. Mått är avrundade till närmaste 10-tal.

ÖK+XXX = Skärnhöjd från överkant K-pelare ent. K

+XXX = Mark befintlig plushöjd ent. M

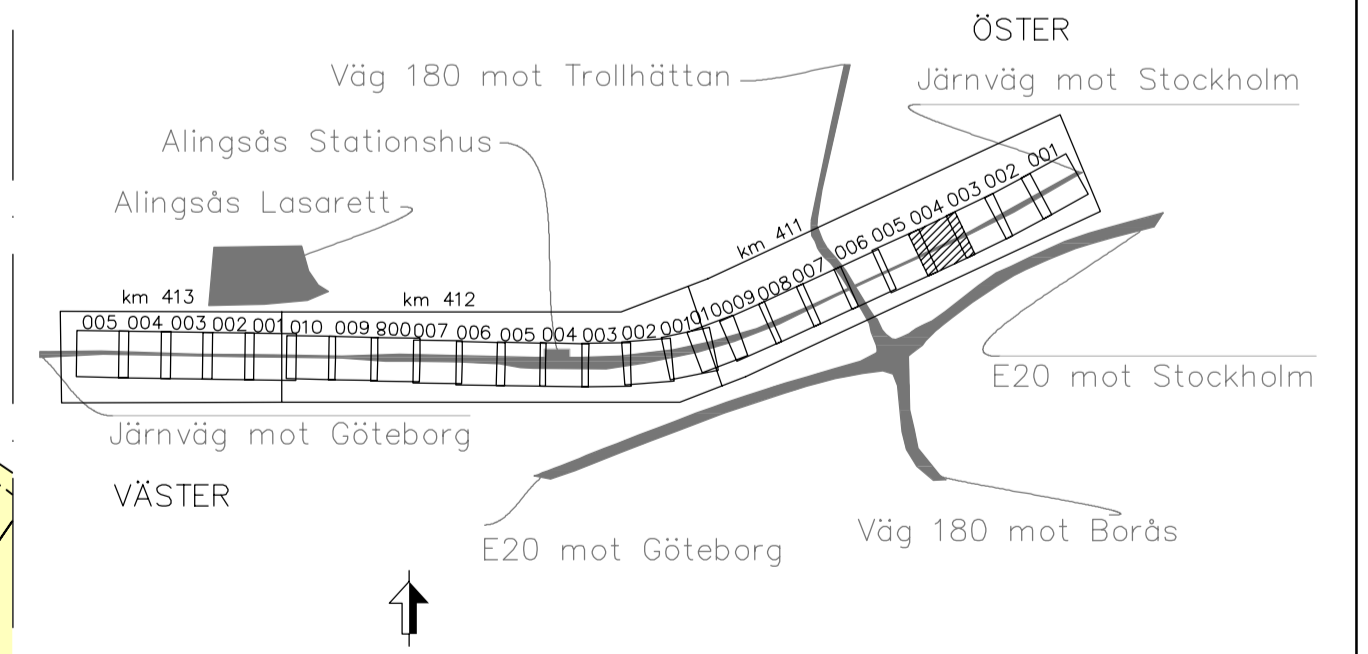
NY+XXX = Mark ny plushöjd ent. M

HÄNVISNINGAR
 SE RITNING

ÖVERSIKTSPLAN (skärnhöjder ovan RÖK):
 Blad 1: 136778-14-100-0100-01 (Översiktskarta Alingsås)
 ÖSTER: Blad 2: 136778-14-101-0100-01 (Öst- Översiktsplan Del 1-2)
 Blad 3: 136778-14-101-0100-02 (Öst- Översiktsplan Del 3-4)
 VÄSTER: Blad 4: 136778-14-101-0100-03 (Väst- Översiktsplan Del 5-6)
 Blad 5: 136778-14-101-0100-04 (Väst- Översiktsplan Del 7)

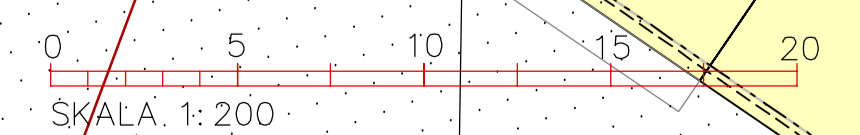
FASADER, FASADUTSNITT & VYER I FÄRG & SEKTIONER:
 ÖSTER: Blad 6-7: 136778-14-202-0100-07 till -08 (NÖ Fasader 1-6)
 Blad 8: 136778-14-202-0100-09 (Fasadutsnitt NÖ 1-6)
 Blad 9: 136778-14-202-0100-10 (SÖ Fasader 1-3)
 Blad 10: 136778-14-202-0100-11 (Fasadutsnitt SÖ1-5)
 Blad 11: 136778-14-280-0100-02 (ÖST Sektion C-C, D-D & E-E)
 Blad 12: 136778-14-280-0100-12 (ÖST - Bro 283, Lillån)
 Blad 13: 136778-14-202-0100-13 (ÖST - Bro 4, Vänersborgsvägen)
 VÄSTER: Blad 14-15: 136778-14-202-0100-01 till -02 (SV Fasader 1-6)
 Blad 16: 136778-14-202-0100-03 (Fasadutsnitt SV1-8)
 Blad 17: 136778-14-202-0100-04 (NV Fasader 1-3)
 Blad 18: 136778-14-202-0100-05 (Fasadutsnitt NV1-5)
 Blad 19: 136778-14-280-0100-01 (VÄST Sektion A-A & B-B)
 Blad 20: 136778-14-202-0100-06 (SV Bro-1, Stråhle allé)

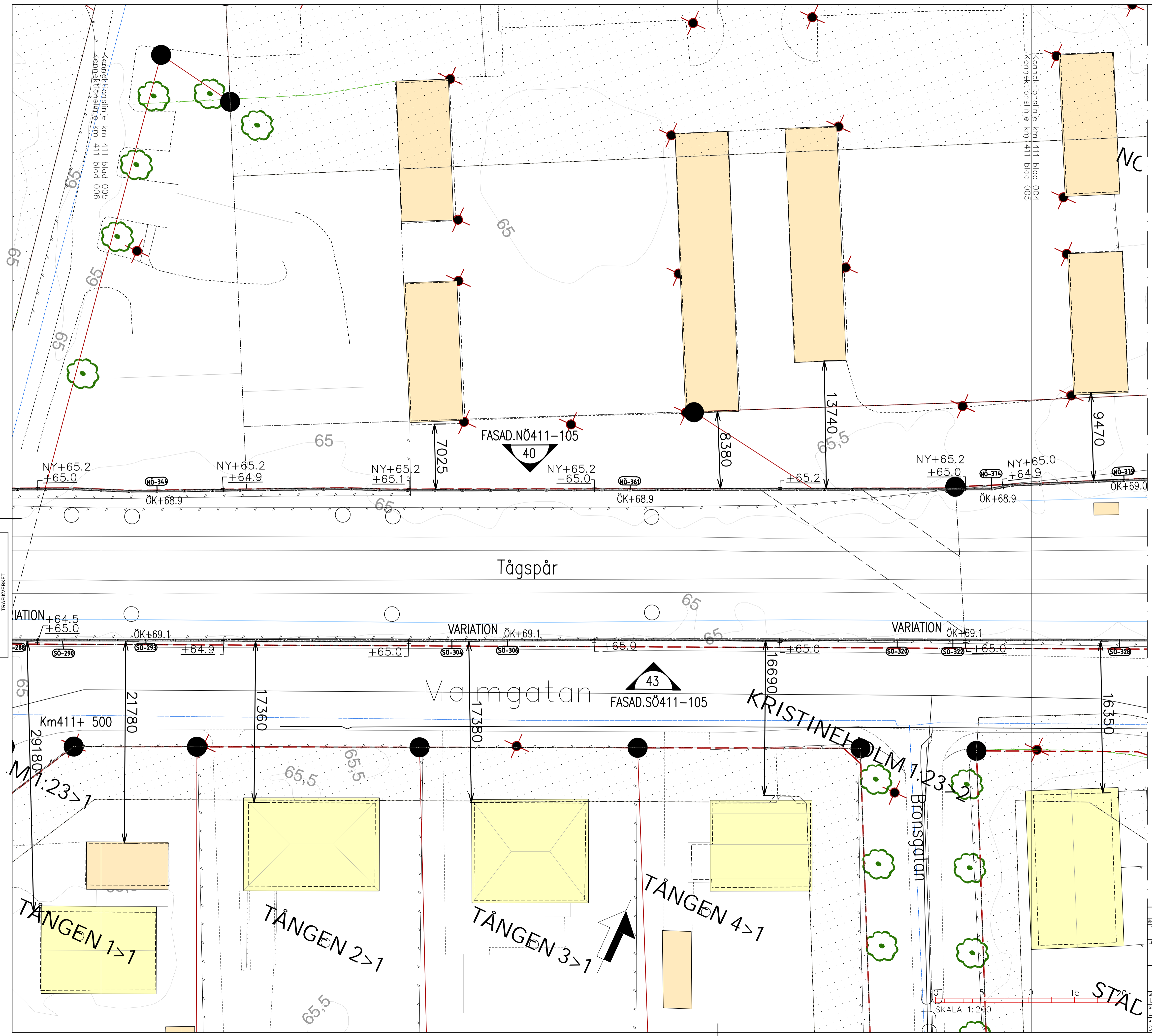
ÖVRIGA RITNINGAR:
 Blad 21-31: PLAN ÖSTER: 136778-14-110-411-103 till 136778-14-110-412-103
 Blad 32-39: PLAN VÄSTER: 136778-14-110-412-107 till 136778-14-110-413-104
 Blad 40-48: SVARTVITA FASADER: 136778-14-200-0100-001 till -009
 Blad 49-53: FASADUTSNITT MOT STAD & SPÅR: 136778-14-220-0100-001 till -005
 Blad 54-57: TYPFASAD & SNITT: 136778-14-220-0100-006 till -009
 Blad 58: VY AV SKÄRM VID BRO 3/LILLÅN: 136778-14-220-0100-010



Denna ritning är Trafikverkets egendom. All obehörig kopiering eller utlåning är förbjuden. Trafikverket

B	REV. SLIPSTEXT	IB	2019-01-28
A	NY NYBYGGNADSKARTA, GABION UTGÅTT, MER PANEL, REV. SLIPSTEXT	IB	2019-01-10
ADR	ÄNDRINGEN AVSER	BSA	ADR DATUM
TYP	AV PLAN		
LEVERANTÖR	INNOVATION BY EXPERIENCE	ANVÄNDNING	AF INFRASTRUCTURE
UPPDRAGSNUMMER	A0121014	LEVERANS/ÄNDRINGS-PM	ÄB
		KONSTRUKTIONSNUMMER	
		TEKNIKER/ÄRE	ARKITEKT
		GRANSKNINGSSTATUS / SYFTE	
SKAPAD AV	UDUN BÄCK	HÄNDLINGSSTYP	BYGGLOVSHANDLING
GRANSKAD AV	ERIK ELGERED	ANLÄGGNINGSTYP	BYGGNAD
GODKÄND AV	S. PETERSSON	KILOMETER-METER	411-4500-411+400612
DATUM	2017-12-18	PLAN, 411/del 004	136778-14-110-411-104
SKALA	1:200	FORMAT	A1
		RITNINGNUMMER FÖRVALTNING	BLAD
			22
		NÄSTA BLAD	23
		ÄNDR.	IB





FÖRESKRIFTER

DENNA RITNING GÄLLER ENDAST BULLERSKYDDSSKÄRMAR & ANSLUTANDE PORTAR. ALLA MÅTT OCH MARKHÖJDER SKALL KONTROLLERAS & TAS PÅ PLATS. ALLA MÅTT ÄR I MILLIMETER OM INGET ANNAT ANGES.

BEFINTLIGT UNDERLAG ÄR ALINGSÅS NYBYGGNADSKARTA DEL AV CENTRUM 120.

BULLERSKYDDSSKÄRMARS BETONG & STOMME ENLIGT K BYGGHANDLING. ANSLUTNING TILL MARK ENLIGT K & M BYGGHANDLING. PLANTERING AV BUSKAR OCH TRÄD VID SKÄRM ENLIGT L BYGGHANDLING.

FÖRKLARINGAR

- TÄCKENFÖRKLARING FÖR NYBYGGNADSKARTA SE BLAD 1.
- = Markering för tillkommande svartvita fasader (blad 40-48)
 - = Littera K-pelare
 - = Bullerskyddsskärmar
 - = Mått från utsida bullerskyddsskärm till husliv i nybyggnadskarta. Mått är avrundade till närmaste 10-tal.
 - ÖK+XXX = Skärnhöjd från överkant K-pelare ent. K
 - +XXX = Mark befintlig plushöjd ent. M
 - NY+XXX = Mark ny plushöjd ent. M

HÄNVISNINGAR

- SE RITNING
- ÖVERSIKTSPLAN (skärnhöjder ovan RÖK):
- Blad 1: 136778-14-100-0100-01 (Översiktskarta Alingsås)
 - ÖSTER: Blad 2: 136778-14-101-0100-01 (Öst- Översiktsplan Del 1-2)
 - Blad 3: 136778-14-101-0100-02 (Öst- Översiktsplan Del 3-4)
 - VÄSTER: Blad 4: 136778-14-101-0100-03 (Väst- Översiktsplan Del 5-6)
 - Blad 5: 136778-14-101-0100-04 (Väst- Översiktsplan Del 7)
- FASADER, FASADUTSNITT & VYER I FÄRG & SEKTIONER:
- ÖSTER:
- Blad 6-7: 136778-14-202-0100-07 till -08 (NÖ Fasader 1-6)
 - Blad 8: 136778-14-202-0100-09 (Fasadutsnitt NÖ 1-6)
 - Blad 9: 136778-14-202-0100-10 (SÖ Fasader 1-3)
 - Blad 10: 136778-14-202-0100-11 (Fasadutsnitt SÖ1-5)
 - Blad 11: 136778-14-280-0100-02 (ÖST Sektion C-C, D-D & E-E)
 - Blad 12: 136778-14-202-0100-12 (ÖST - Bro 2&3, Lilån)
 - Blad 13: 136778-14-202-0100-13 (ÖST - Bro 4, Vänersborgsvägen)
- VÄSTER:
- Blad 14-15: 136778-14-202-0100-01 till -02 (SV Fasader 1-6)
 - Blad 16: 136778-14-202-0100-03 (Fasadutsnitt SV1-8)
 - Blad 17: 136778-14-202-0100-04 (NV Fasader 1-3)
 - Blad 18: 136778-14-202-0100-05 (Fasadutsnitt NV1-5)
 - Blad 19: 136778-14-280-0100-01 (VÄST Sektion A-A & B-B)
 - Blad 20: 136778-14-202-0100-06 (SV Bro-1, Stråhle alle)
- ÖVRIGA RITNINGAR:
- Blad 21-31: PLAN ÖSTER: 136778-14-110-411-103 till 136778-14-110-412-103
 - Blad 32-39: PLAN VÄSTER: 136778-14-110-412-107 till 136778-14-110-413-104
 - Blad 40-48: SVARTVITA FASADER: 136778-14-200-0100-001 till -009
 - Blad 49-53: FASADUTSNITT MOT STAD & SPÅR: 136778-14-220-0100-001 till -005
 - Blad 54-57: TYPFASAD & SNITT: 136778-14-220-0100-006 till -009
 - Blad 58: VY AV SKÄRM VID BRO 3/LILLÅN: 136778-14-220-0100-010



B	REV. SLIPSTEXT	IB	2019-01-28
A	NY NYBYGGNADSKARTA, GABION UTGÅTT, MER PANEL, REV. SLIPSTEXT	IB	2019-01-10
ANDR	ANDRINGSÄNDER	DIS	ANDR DATUM
TYP	AV PLAN		
LEVERANTÖR	INNOVATION BY EXPERIENCE	AVDELNING AF INFRASTRUCTURE	LEVERANS/ÄNDRINGS-PM
		UPPRÄGGSNUMMER A0121014	KONSTRUKTIONSNUMMER
			TEKNIKOMRÅDE ARKITEKT
			BYGGLOVSHANDLING
			ANLÄGGSSTYP BYGGNAD
			KILOMETER-METER
			BANDEL 411-4400-411-4500
			RTINGSNUMMER PROJEKT 136778-14-110-411-105
			PLAN, 411/del 005
			SKALA 1:200
			FORMAT A1
			RITINGSNUMMER FÖRVALTNING
			BLAD 23
			NÄSTA BLAD 24
			ANDR. B

Denna ritning är Trafikverkets egendom. All obehörig begagnande av ritningen beivras enligt TRAFIKVERKET

FÖRESKRIFTER

DENNA RITNING GÄLLER ENDAST BULLERSKYDDSSKÄRMAR & ANSLUTANDE PORTAR. ALLA MÅTT OCH MARKHÖJDER SKALL KONTROLLERAS & TAS PÅ PLATS. ALLA MÅTT ÄR I MILLIMETER OM INGET ANNAT ANGES.

BEFINTLIGT UNDERLAG ÄR ALINGSÅS NYBYGGNADSKARTA DEL AV CENTRUM 120.

BULLERSKYDDSSKÄRMARS BETONG & STOMME ENLIGT K BYGGHANDLING.
ANSLUTNING TILL MARK ENLIGT K & M BYGGHANDLING.
PLANTERING AV BUSKAR OCH TRÄD VID SKÄRM ENLIGT L BYGGHANDLING.

FÖRKLARINGAR

TÄCKENFÖRKLARING FÖR NYBYGGNADSKARTA SE BLAD 1.

- BLAD** = Markering för tillkommande svartvita fasader (blad 40-48)
- FASAD.XXXm-PLANBLAD** = Littera K-pelare
- = Bullerskyddsskärmar
- XXXX** = Mått från utsida bullerskyddsskärm till hustav i nybyggnadskarta. Mått är avrundade till närmaste 10-tal.
- ÖK+XXX** = Skärnhöjd från överkant K-pelare ent. K
- +XXX** = Mark befintlig plushöjd ent. M
- NY+XXX** = Mark ny plushöjd ent. M

HÄNVISNINGAR

SE RITNING

ÖVERSIKTSPLANER (skärnhöjder ovan RÖK):

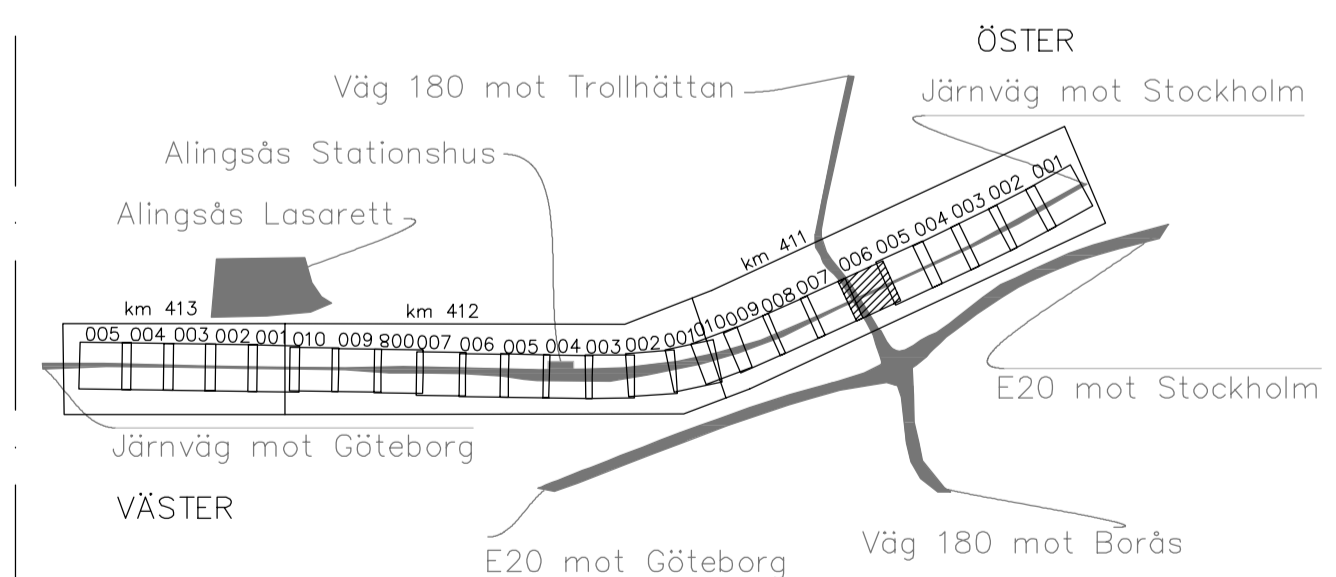
- Blad 1: 136778-14-100-0100-01 (Översiktskarta Alingsås)
- ÖSTER: Blad 2: 136778-14-101-0100-01 (Öst- Översiktsplan Del 1-2)
- Blad 3: 136778-14-101-0100-02 (Öst- Översiktsplan Del 3-4)
- VÄSTER: Blad 4: 136778-14-101-0100-03 (Väst- Översiktsplan Del 5-6)
- Blad 5: 136778-14-101-0100-04 (Väst- Översiktsplan Del 7)

FASADER, FASADUTSNITT & VYER I FÄRG & SEKTIONER:

- ÖSTER: Blad 6-7: 136778-14-202-0100-07 till -08 (NÖ Fasader 1-6)
- Blad 8: 136778-14-202-0100-09 (Fasadutsnitt NÖ 1-6)
- Blad 9: 136778-14-202-0100-10 (SÖ Fasader 1-3)
- Blad 10: 136778-14-202-0100-11 (Fasadutsnitt SÖ1-5)
- Blad 11: 136778-14-280-0100-02 (ÖST Sektion C-C, D-D & E-E)
- Blad 12: 136778-14-202-0100-12 (ÖST - Bro 2&3, Lillån)
- Blad 13: 136778-14-202-0100-13 (ÖST - Bro 4, Vänersborgsvägen)
- VÄSTER: Blad 14-15: 136778-14-202-0100-01 till -02 (SV Fasader 1-6)
- Blad 16: 136778-14-202-0100-03 (Fasadutsnitt SV1-8)
- Blad 17: 136778-14-202-0100-04 (NV Fasader 1-3)
- Blad 18: 136778-14-202-0100-05 (Fasadutsnitt NV1-5)
- Blad 19: 136778-14-280-0100-01 (VÄST Sektion A-A & B-B)
- Blad 20: 136778-14-202-0100-06 (SV Bro-1, Stråhle alle)

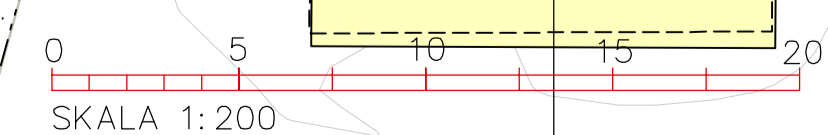
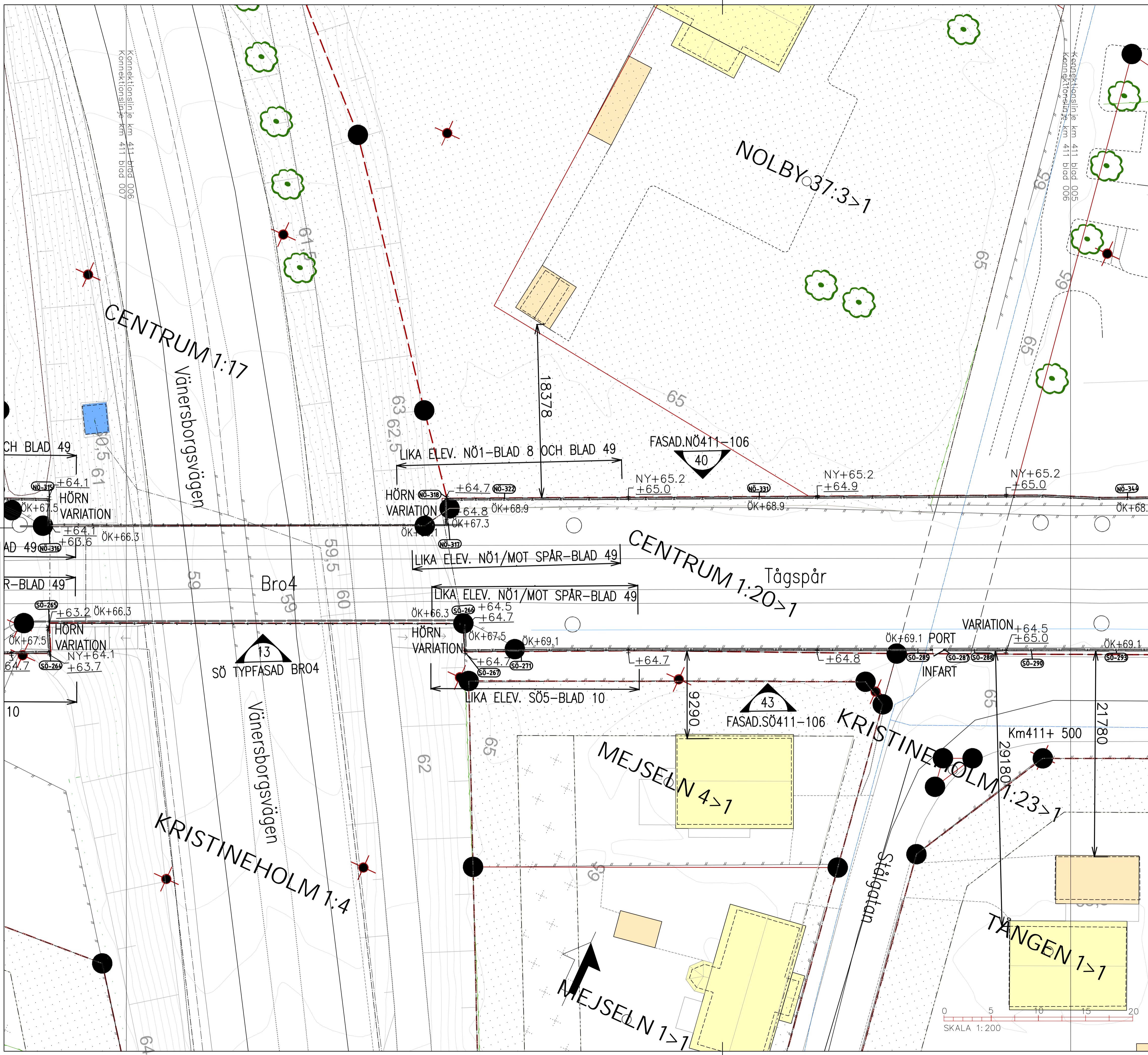
ÖVRIGA RITNINGAR:

- Blad 21-31: PLAN ÖSTER: 136778-14-110-411-103 till 136778-14-110-412-103
- Blad 32-39: PLAN VÄSTER: 136778-14-110-412-107 till 136778-14-110-413-104
- Blad 40-48: SVARTVITA FASADER: 136778-14-200-0100-001 till -009
- Blad 49-53: FASADUTSNITT MOT STAD & SPÅR: 136778-14-220-0100-001 till-005
- Blad 54-57: TYPFASAD & SNITT: 136778-14-220-0100-006 till -009
- Blad 58: VY AV SKÄRM VID BRO 3/LILLÅN: 136778-14-220-0100-010

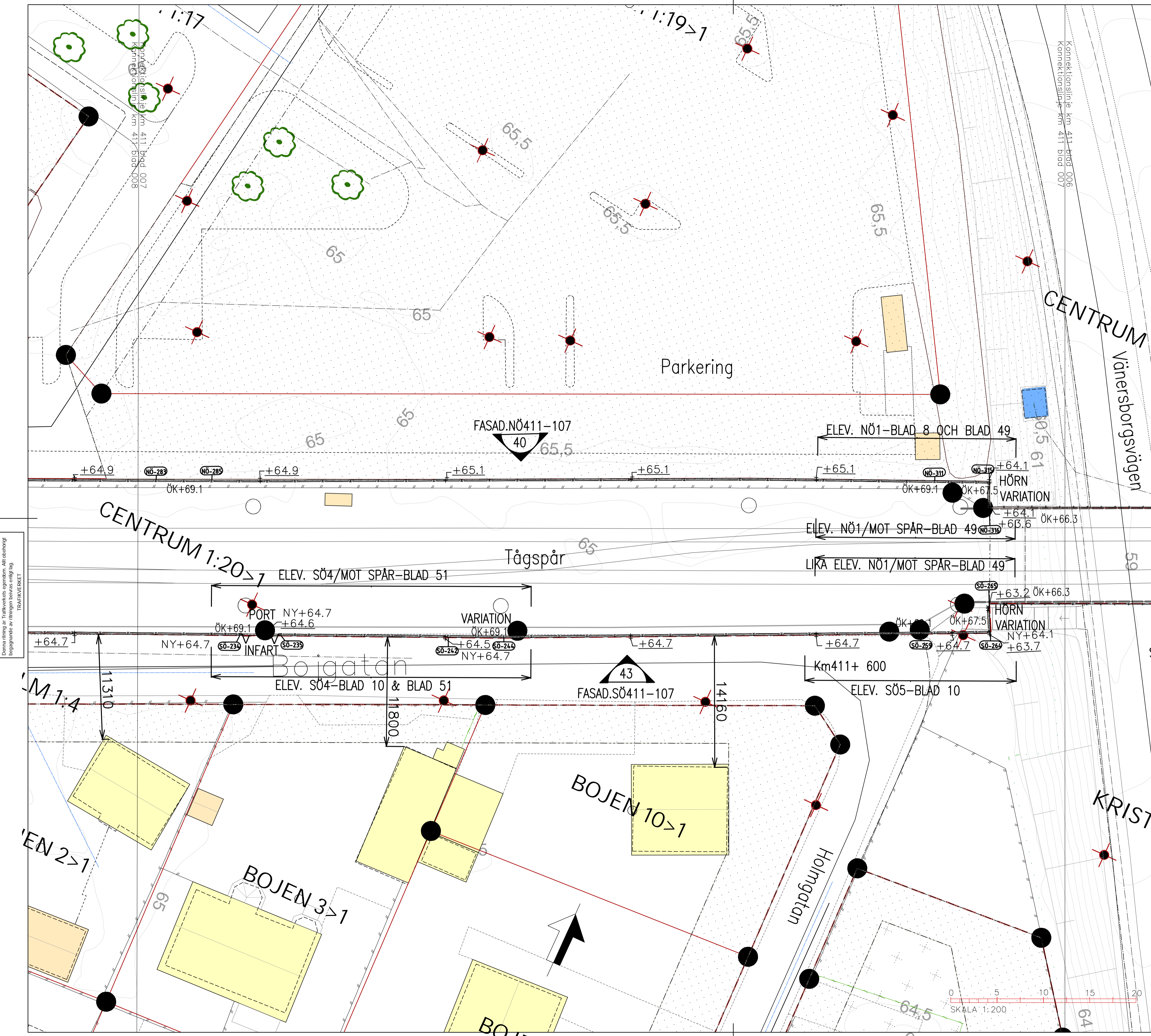


C	REV. SLIPSTEXT	IB	2019-01-28
B	NY NYBYGGNADSKARTA, GABION UTGÅTT, MER PANEL, REV. SLIPSTEXT	IB	2019-01-10
A	TILLKOMMANDE FASADMARKERING FÖR BRO 1	IB	2018-01-31

LEVERANTÖR	AVDELNING	LEVERANS/ÄNDRINGS-PM	TEKNIKOMRÅDE
TRAFIKVERKET	AF INFRASTRUCTURE	IAS	ARKITEKT
	UPPDRAGSNUMMER	KONSTRUKTIONSNUMMER	GRANSKNINGSSTATUS / SYFTE
	A0121014		
SKAPAD AV	GRANSKAD AV	ÖSTRÅ STRÄCKAN	HANDLINGSTYP
ERIK ELGERED	ERIK ELGERED	PLAN, 411/del 006	BYGGLÖVSHANDLING
GODKÄND AV	DATUM	SKALA	ANLÄGGNINGSTYP
S. PETERSSON	2017-12-18	1:200	BYGGNAD
		FORMAT	KILOMETER-METER
		A1	411 +500 - 411 +500
		RITINGSNUMMER FÖRVALTNING	BANDEL
		BLAD	136778-14-110-411-106
		24	NÄSTA BLAD
			25
			ÄNDR.
			C



Denna ritning är Trafikverkets egendom. All obehörig begagnande av ritningen beivras enligt lag. TRAFIKVERKET



FÖRESKRIFTER
 DENNA RITNING GÄLLER ENDAST BULLERSKYDDSSKÄRMAR & ANSLUTANDE PORTAR. ALLA MÅTT OCH MARKHÖJDER SKALL KONTROLLERAS & TAS PÅ PLATS. ALLA MÅTT ÄR I MILLIMETER OM INGET ANNAT ANGES.

BEFINTLIGT UNDERLAG ÄR ALINGSÅS NYBYGGNADSKARTA DEL AV CENTRUM 120.

BULLERSKYDDSSKÄRMARS BETONG & STOMME ENLIGT K BYGGHANDLING. ANSLUTNING TILL MARK ENLIGT K & M BYGGHANDLING. PLANTERING AV BUSKAR OCH TRÄD VID SKÄRM ENLIGT L BYGGHANDLING.

FÖRKLARINGAR
 TÄCKENFÖRKLARING FÖR NYBYGGNADSKARTA SE BLAD 1.

= Markering för tillkommande svartvita fasader (blad 40-48)

= Littera K-pelare

= Bullerskyddsskärm

→ XXXX → = Mått från utsida bullerskyddsskärm till husliv i nybyggnadskarta. Mått är avrundade till närmaste 10-tal.

ÖK+XXX = Skärnhöjd från överkant K-pelare ent. K

+XXX = Mark befintlig plushöjd ent. M

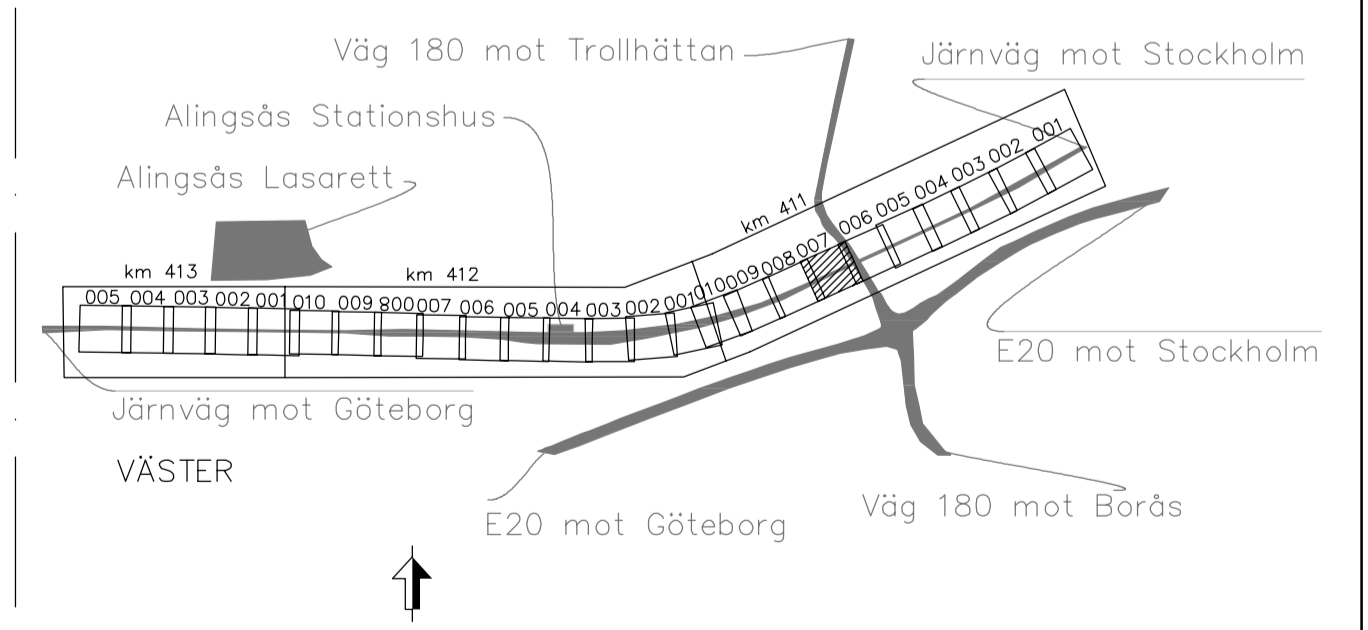
NY+XXX = Mark ny plushöjd ent. M

HÄNVISNINGAR
 SE RITNING

ÖVERSIKTSPLANER (skärnhöjder ovan RÖK):
 ÖSTER: Blad 1: 136778-14-100-0100-01 (Översiktskarta Alingsås)
 Blad 2: 136778-14-101-0100-01 (Öst- Översiktsplan Del 1-2)
 Blad 3: 136778-14-101-0100-02 (Öst- Översiktsplan Del 3-4)
 VÄSTER: Blad 4: 136778-14-101-0100-03 (Väst- Översiktsplan Del 5-6)
 Blad 5: 136778-14-101-0100-04 (Väst- Översiktsplan Del 7)

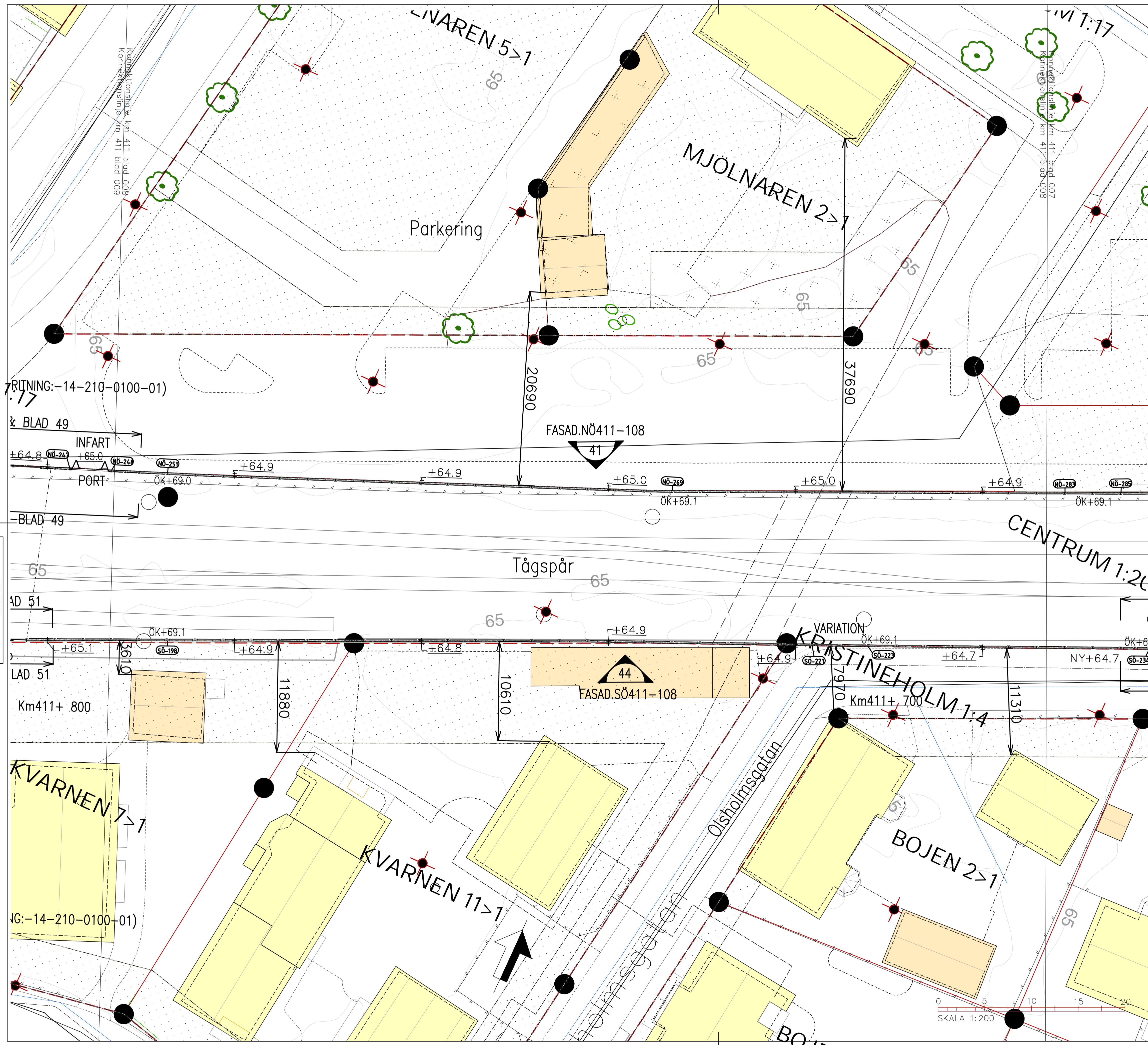
FASADER, FASADUTSNITT & VYER I FÄRG & SEKTIONER:
 ÖSTER: Blad 6-7: 136778-14-202-0100-07 till -08 (NÖ Fasader 1-6)
 Blad 8: 136778-14-202-0100-09 (Fasadutsnitt NÖ 1-6)
 Blad 9: 136778-14-202-0100-10 (SÖ Fasader 1-3)
 Blad 10: 136778-14-202-0100-11 (Fasadutsnitt SÖ1-5)
 Blad 11: 136778-14-280-0100-02 (ÖST Sektion C-C, D-D & E-E)
 Blad 12: 136778-14-202-0100-12 (ÖST - Bro 2&3, Lillån)
 Blad 13: 136778-14-202-0100-13 (ÖST - Bro 4, Vänersborgsvägen)
 VÄSTER: Blad 14-15: 136778-14-202-0100-01 till -02 (SV Fasader 1-6)
 Blad 16: 136778-14-202-0100-03 (Fasadutsnitt SV1-8)
 Blad 17: 136778-14-202-0100-04 (NV Fasader 1-3)
 Blad 18: 136778-14-202-0100-05 (Fasadutsnitt NV1-5)
 Blad 19: 136778-14-280-0100-01 (VÄST Sektion A-A & B-B)
 Blad 20: 136778-14-202-0100-06 (SV Bro-1, Stråhle alle)

ÖVRIGA RITNINGAR:
 Blad 21-31: PLAN ÖSTER: 136778-14-110-411-103 till 136778-14-110-412-103
 Blad 32-39: PLAN VÄSTER: 136778-14-110-412-107 till 136778-14-110-413-104
 Blad 40-48: SVARTVITA FASADER: 136778-14-200-0100-001 till -009
 Blad 49-53: FASADUTSNITT MOT STAD & SPÅR: 136778-14-220-0100-001 till-005
 Blad 54-57: TYPFASAD & SNITT: 136778-14-220-0100-006 till -009
 Blad 58: VY AV SKÄRM VID BRO 3/LILLÅN: 136778-14-220-0100-010



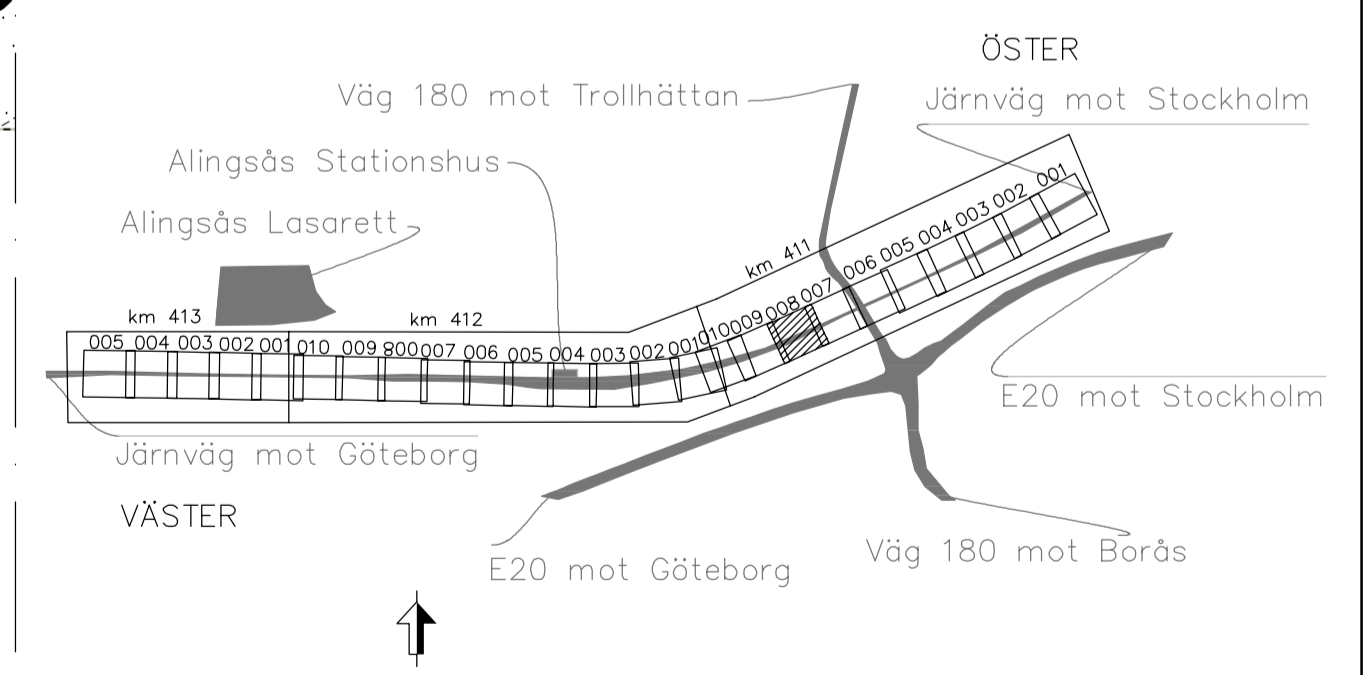
B	REV. SLIPSTEXT	IB	2019-01-28
A	NY NYBYGGNADSKARTA, GABION UTGÅTT, MER PANEL, REV. SLIPSTEXT	IB	2019-01-10
ANDR	ÄNDRINGEN AVSER	DISN	ANDR DATUM
TYP	AV PLAN		
LEVERANTÖR	AVDELNING AF INFRASTRUCTURE	LEVERANS/ÄNDRINGS-PM E AB	TEKNIKOMRÅDE ARKITEKT
	UPPRÄGNSNUMMER A0121014	KONSTRUKTIONSNUMMER	GRÄNSDRINGSSTATUS / SYFTE
	VÄNDSPÅR ALINGSÅS		HANDLINGSTYP BYGGLOVSHANDLING
SKAPAD AV IDUN BÄCK	UTFORMNING AV BULLERSKÄRMAR		ANLÄGGNINGSTYP BYGGNAD
GRANSKAD AV ERIK ELGERED	ÖSTRA STRÄCKAN PLAN 411/del 007		KILOMETER-METER 411 -4600-411 -700 612
GODKÄND AV S. PETERSSON	DATUM 2017-12-18	SKALA 1:200	FORMAT A1
		RITNINGNUMMER FÖRVALTNING	BLAD 25
			NÄSTA BLAD 26
			ANDR. B

Denna ritning är Trafikverkets egendom. All obehörig begagnande av ritningen beivras enligt TRAFIKVERKET



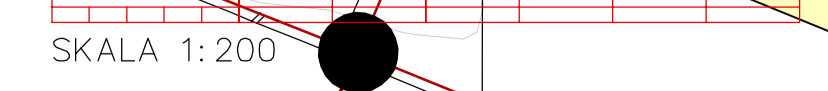
- FÖRESKRIFTER**
 DENNA RITNING GÄLLER ENDAST BULLERSKYDDSSKÄRMAR & ANSLUTANDE PORTAR. ALLA MÅTT OCH MARKHÖJDER SKALL KONTROLLERAS & TAS PÅ PLATS. ALLA MÅTT ÄR I MILLIMETER OM INGET ANNAT ANGES.
- BEFINTLIGT UNDERLAG ÄR ALINGSÅS NYBYGGNADSKARTA DEL AV CENTRUM 120.
- BULLERSKYDDSSKÄRMARS BETONG & STOMME ENLIGT K BYGGHANDLING. ANSLUTNING TILL MARK ENLIGT K & M BYGGHANDLING. PLANTERING AV BUSKAR OCH TRÄD VID SKÄRM ENLIGT L BYGGHANDLING.
- FÖRKLARINGAR**
 TÄCKENFÖRKLARING FÖR NYBYGGNADSKARTA SE BLAD 1.
- = Markering för tillkommande svartvita fasader (blad 40-48)
 - = Littera K-pelare
 - = Bullerskyddsskärm
 - = Mått från utsida bullerskyddsskärm till husnivå i nybyggnadskarta. Mått är avrundade till närmaste 10-tal.
 - = Skärnhöjd från överkant K-pelare enl. K
 - = Mark befintlig plushöjd enl. M
 - = Mark ny plushöjd enl. M

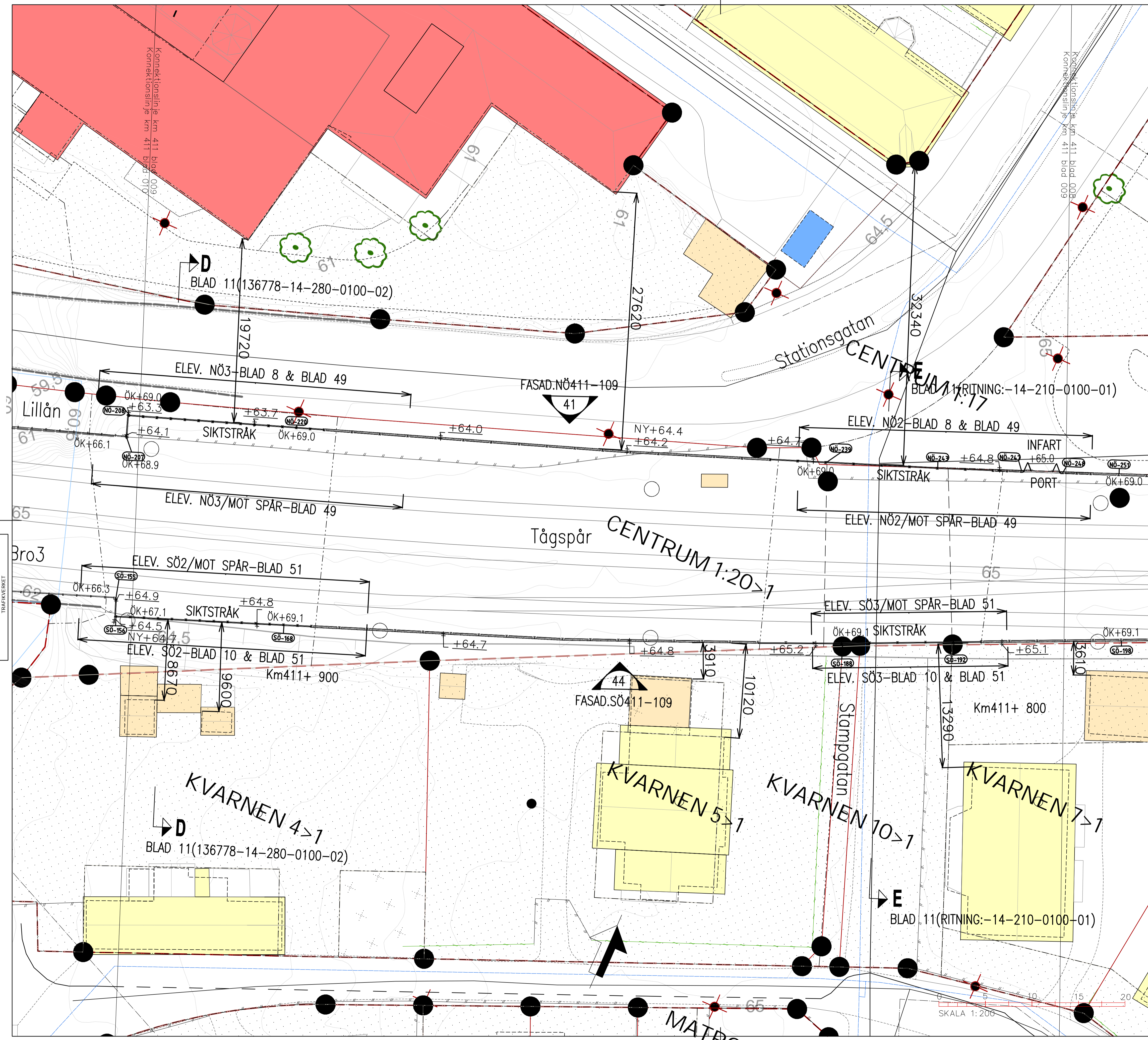
- HÄNVISNINGAR**
 SE RITNING
- ÖVERSIKTSPLANER** (skärnhöjder ovan RÖK):
- ÖSTER:
 Blad 1: 136778-14-100-0100-01 (Översiktskarta Alingsås)
 Blad 2: 136778-14-101-0100-01 (Öst- Översiktsplan Del 1-2)
 Blad 3: 136778-14-101-0100-02 (Öst- Översiktsplan Del 3-4)
- VÄSTER:
 Blad 4: 136778-14-101-0100-03 (Väst- Översiktsplan Del 5-6)
 Blad 5: 136778-14-101-0100-04 (Väst- Översiktsplan Del 7)
- FASADER, FASADUTSNITT & VYER I FÄRG & SEKTIONER:**
- ÖSTER:
 Blad 6-7: 136778-14-202-0100-07 till -08 (NÖ Fasader 1-6)
 Blad 8: 136778-14-202-0100-09 (Fasadutsnitt NÖ 1-6)
 Blad 9: 136778-14-202-0100-10 (SÖ Fasader 1-3)
 Blad 10: 136778-14-202-0100-11 (Fasadutsnitt SÖ1-5)
 Blad 11: 136778-14-280-0100-02 (ÖST Sektion C-C, D-D & E-E)
 Blad 12: 136778-14-202-0100-12 (ÖST - Bro 2&3, Lillån)
 Blad 13: 136778-14-202-0100-13 (ÖST - Bro 4, Vänersborgsvägen)
- VÄSTER:
 Blad 14-15: 136778-14-202-0100-01 till -02 (SV Fasader 1-6)
 Blad 16: 136778-14-202-0100-03 (Fasadutsnitt SV1-8)
 Blad 17: 136778-14-202-0100-04 (NV Fasader 1-3)
 Blad 18: 136778-14-202-0100-05 (Fasadutsnitt NV1-5)
 Blad 19: 136778-14-280-0100-01 (VÄST Sektion A-A & B-B)
 Blad 20: 136778-14-202-0100-06 (SV Bro-1, Stråhle alle)
- ÖVRIGA RITNINGAR:**
- Blad 21-31: PLAN ÖSTER: 136778-14-110-411-103 till 136778-14-110-412-103
 Blad 32-39: PLAN VÄSTER: 136778-14-110-412-107 till 136778-14-110-413-104
 Blad 40-48: SVARTVITA FASADER: 136778-14-200-0100-001 till -009
 Blad 49-53: FASADUTSNITT MOT STAD & SPÅR: 136778-14-220-0100-001 till -005
 Blad 54-57: TYPFASAD & SNITT: 136778-14-220-0100-006 till -009
 Blad 58: VY AV SKÄRM VID BRO 3/LILLÅN: 136778-14-220-0100-010



B	REV. SLIPSTEXT	IB	2019-01-28
A	NY NYBYGGNADSKARTA, GABION UTGÅTT, MER PANEL, REV.SLIPSTEXT	IB	2019-01-10
ANDR	ÄNDRINGEN AVSER	ÖSK	ANDR DATUM
TYP	AV PLAN		
LEVERANTÖR	INNOVATION BY EXPERIENCE	AVDELNING	AF- INFRASTRUCTURE
		UPPDRAGSNUMMER	A0121014
		LEVERANS/ÄNDRINGS-PM	JAB
		KONSTRUKTIONSNUMMER	
		TEKNIKOMRÅDE	ARKITEKT
		BYGGLOVSHANDLING	
		ANLÄGGNINGSTYP	BYGGNAD
		KILOMETER-METER	411 -#000- 411 +#000#12
		RITNINGNUMMER	PROJEKT 136778-14-110-411_411-108
		BLAD	NÄSTA BLAD 26
		ANDR.	27
		B	

Den här ritningen är Trafikverkets egendom. All obehörig begagnande av ritningen beivras enligt TRAFIKVERKET





FÖRESKRIFTER
 DENNA RITNING GÄLLER ENDAST BULLERSKYDDSSKÄRMAR & ANSLUTANDE PORTAR.
 ALLA MÅTT OCH MARKHÖJDER SKALL KONTROLLERAS & TAS PÅ PLATS.
 ALLA MÅTT ÄR I MILLIMETER OM INGET ANNAT ANGES.

BEFINTLIGT UNDERLAG ÄR ALINGSÅS NYBYGGNADSKARTA DEL AV CENTRUM 120.

BULLERSKYDDSSKÄRMARS BETONG & STOMME ENLIGT K BYGGHANDLING.
 ANSLUTNING TILL MARK ENLIGT K & M BYGGHANDLING.
 PLANTERING AV BUSKAR OCH TRÄD VID SKÄRM ENLIGT L BYGGHANDLING.

FÖRKLARINGAR
 TÄCKENFÖRKLARING FÖR NYBYGGNADSKARTA SE BLAD 1.

BLAD
 FASAD.XXXm-PLANBLAD = Markering för tillkommande svartvita fasader (blad 40-48)

XX-XXX
 = Littera K-pelare
 = Bullerskyddsskärmar

XXXX
 = Mått från utsida bullerskyddsskärm till husv i nybyggnadskarta. Mått är avrundade till närmaste 10-tal.

ÖK+XXX = Skärnhöjd från överkant K-pelare enl. K
 +XXX = Mark befintlig plushöjd enl. M
 NY+XXX = Mark ny plushöjd enl. M

HÄNVISNINGAR
 SE RITNING
 ÖVERSIKTSPLANER (skärnhöjder ovan RÖK):

ÖSTER: Blad 1: 136778-14-100-0100-01 (Översiktskarta Alingsås)
 Blad 2: 136778-14-101-0100-01 (Öst- Översiktsplan Del 1-2)
 Blad 3: 136778-14-101-0100-02 (Öst- Översiktsplan Del 3-4)

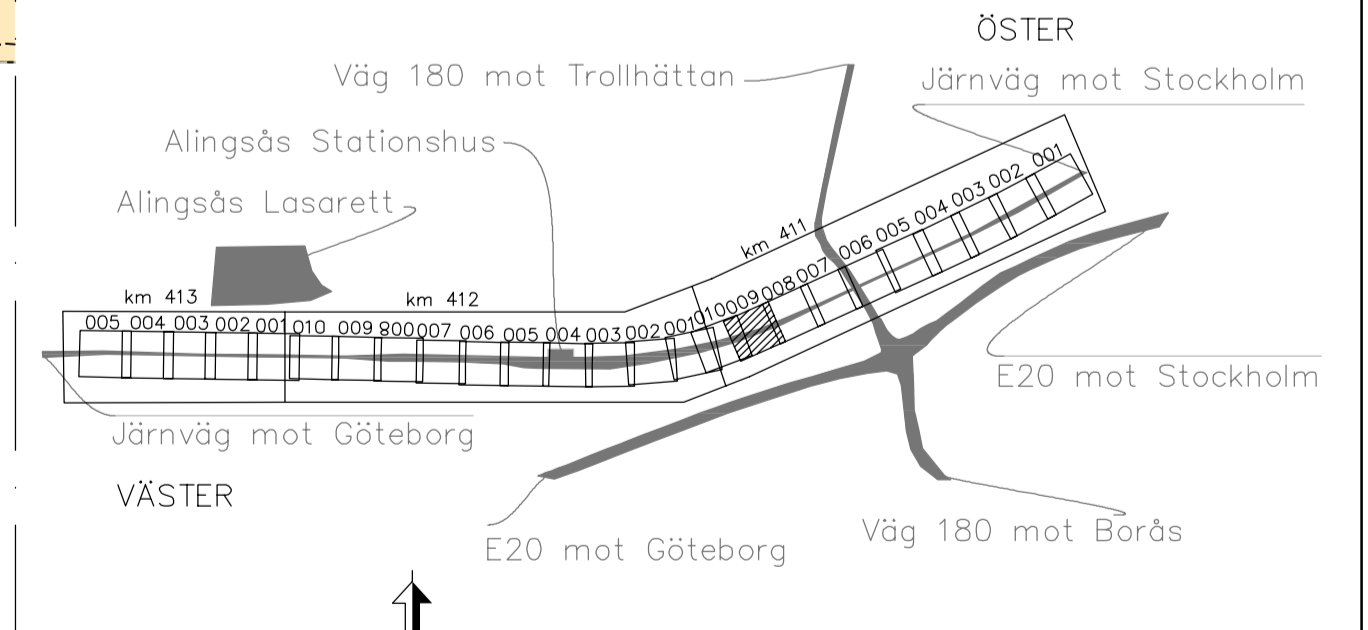
VÄSTER: Blad 4: 136778-14-101-0100-03 (Väst- Översiktsplan Del 5-6)
 Blad 5: 136778-14-101-0100-04 (Väst- Översiktsplan Del 7)

FASADER, FASADUTSNITT & VYER I FÄRG & SEKTIONER:

ÖSTER: Blad 6-7: 136778-14-202-0100-07 till -08 (NÖ Fasader 1-6)
 Blad 8: 136778-14-202-0100-09 (Fasadutsnitt NÖ 1-6)
 Blad 9: 136778-14-202-0100-10 (SÖ Fasader 1-3)
 Blad 10: 136778-14-202-0100-11 (Fasadutsnitt SÖ1-5)
 Blad 11: 136778-14-280-0100-02 (ÖST Sektion C-C, D-D & E-E)
 Blad 12: 136778-14-202-0100-12 (ÖST - Bro 2&3, Lillån)
 Blad 13: 136778-14-202-0100-13 (ÖST - Bro 4, Vänersborgsvägen)

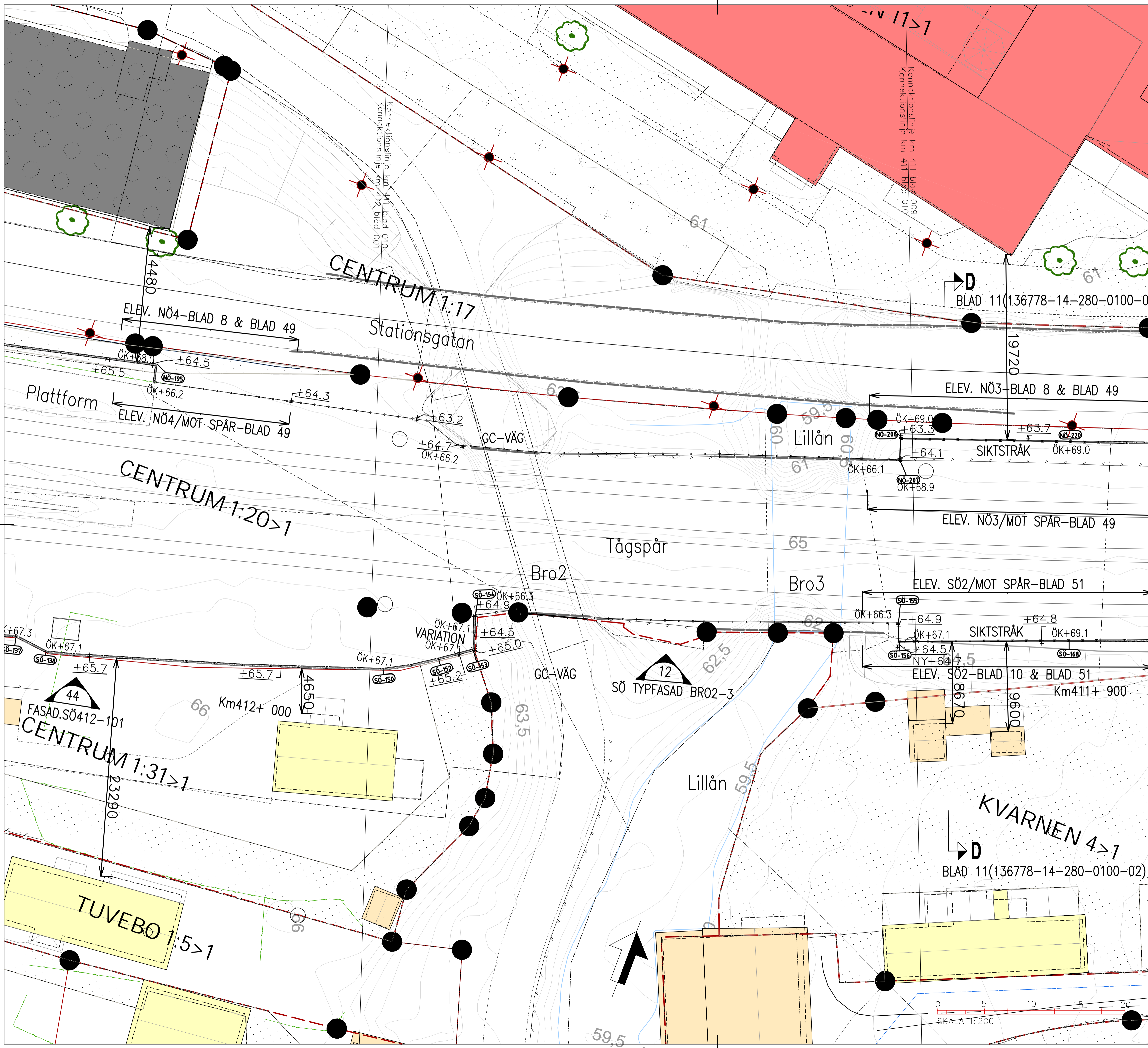
VÄSTER: Blad 14-15: 136778-14-202-0100-01 till -02 (SV Fasader 1-6)
 Blad 16: 136778-14-202-0100-03 (Fasadutsnitt SV1-8)
 Blad 17: 136778-14-202-0100-04 (NV Fasader 1-3)
 Blad 18: 136778-14-202-0100-05 (Fasadutsnitt NV1-5)
 Blad 19: 136778-14-280-0100-01 (VÄST Sektion A-A & B-B)
 Blad 20: 136778-14-202-0100-06 (SV Bro-1, Sörahle allé)

ÖVRIGA RITNINGAR:
 Blad 21-31: PLAN ÖSTER: 136778-14-110-411-103 till 136778-14-110-412-103
 Blad 32-39: PLAN VÄSTER: 136778-14-110-412-107 till 136778-14-110-413-104
 Blad 40-48: SVARTVITA FASADER: 136778-14-200-0100-001 till -009
 Blad 49-53: FASADUTSNITT MOT STAD & SPÅR: 136778-14-220-0100-001 till -005
 Blad 54-57: TYPPASAD & SNITT: 136778-14-220-0100-006 till -009
 Blad 58: VY AV SKÄRM VID BRO 3/LILLÅN: 136778-14-220-0100-010



B REV. SLIPSTEXT		IB	2019-01-28
A NY NYBYGGNADSKARTA, GABION UTGÅTT, MER PANEL SIKTSTRÅK ENL. DETALJPLAN, REV. SLIPSTEXT		IB	2019-01-10
ANDR. ANDRINGSREVISER		DIS	ANDR DATUM
TYP AV PLAN			
LEVERANTÖR	AVDELNING AF INFRASTRUCTURE	LEVERANS/ÄNDRINGS-PM	TEKNIKOMRÅDE
INNOVATION EXPERIENCE	A1	A1	ARKITEKT
UPPDRAGSNUMMER A0121014	KONSTRUKTIONSNUMMER		GRANSKNINGSSTATUS / SYFTE
TRAFIKVERKET	VÄNDSPÅR ALINGSÅS	UTFORMNING AV BULLERSKÄRMAR	HANDLINGSTYP BYGGLÖVSHANDLING
SKAPAD AV UDUN BÄCK	ÖSTRA STRÄCKAN	PLAN, 411/del 009	ANLÄGGSSTYP BYGGNAD
GRANSKAD AV ERIK ELGERED	SKALA 1:200	FORMAT A1	KILOMETER-METER 411 +800 -411 +900 612
GODKÄND AV S. PETERSSON	DATUM 2017-12-18	RITINGSNUMMER FÖRVALTNING	RITINGSNUMMER PROJEKT 136778-14-110-411_411-109
		BLAD 27	NÄSTA BLAD 28
		ANDR. B	

Denna ritning är Trafikverkets egendom. All obehörig
 begagnande av ritningen beivras enligt lag.
 TRAFIKVERKET



FÖRESKRIFTER
 DENNA RITNING GÄLLER ENDAST BULLERSKYDDSSKÄRMAR & ANSLUTANDE PORTAR. ALLA MÅTT OCH MARKHÖJDER SKALL KONTROLLERAS & TAS PÅ PLATS. ALLA MÅTT ÄR I MILLIMETER OM INGET ANNAT ANGES.

BEFINTLIGT UNDERLAG ÄR ALINGSÅS NYBYGGNADSKARTA DEL AV CENTRUM 120.

BULLERSKYDDSSKÄRMARS BETONG & STOMME ENLIGT K BYGGHANDLING. ANSLUTNING TILL MARK ENLIGT K & M BYGGHANDLING. PLANTERING AV BUSKAR OCH TRÄD VID SKÄRM ENLIGT L BYGGHANDLING.

FÖRKLARINGAR
 TÄCKENFÖRKLARING FÖR NYBYGGNADSKARTA SE BLAD 1.

BLAD
 FASAD.XXXm-PLANBLAD = Markering för tillkommande svartvita fasader (blad 40-48)

XX-XXX
 = Littera K-pelare
 = Bullerskyddsskärmar

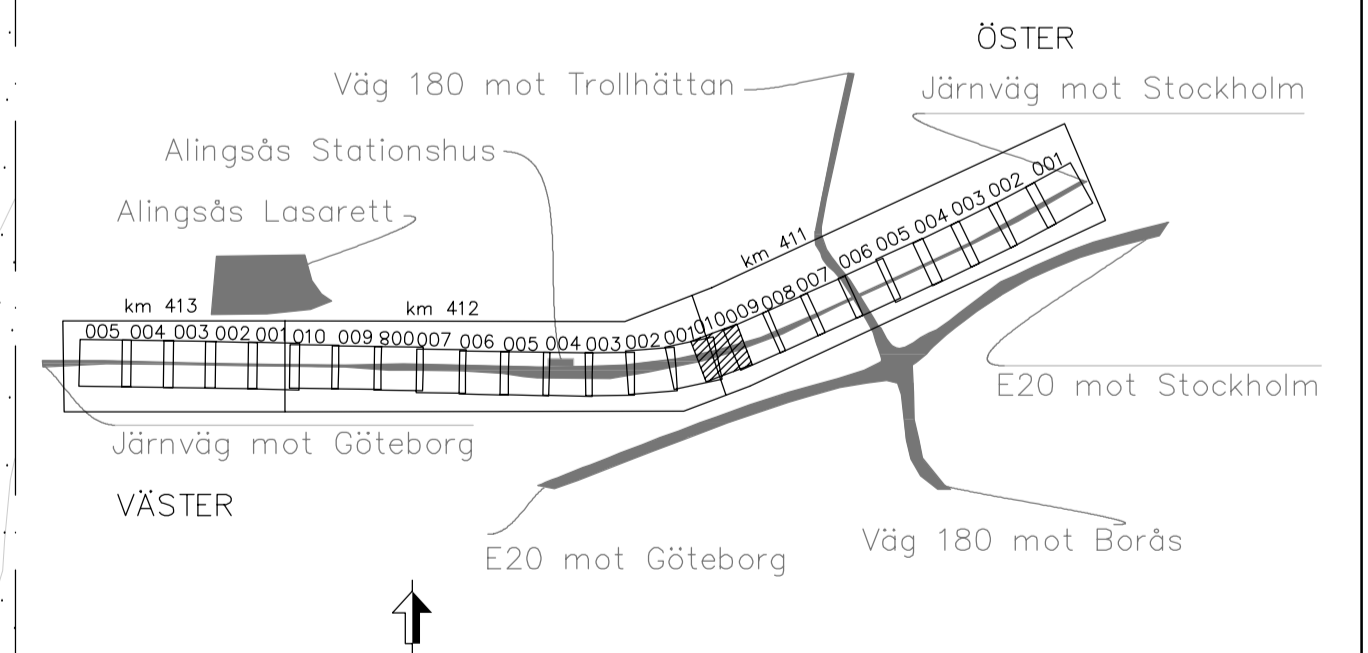
XXXX
 = Mått från utsida bullerskyddsskärm till hustav i nybyggnadskarta. Mått är avrundade till närmaste 10-tal.

ÖK+XXX = Skärnhöjd från överkant K-pelare enl. K
 +XXX = Mark befintlig plushöjd enl. M
 NY+XXX = Mark ny plushöjd enl. M

HÄNVISNINGAR
 SE RITNING
 ÖVERSIKTSPLANER (skärnhöjder ovan RÖK):
 Blad 1: 136778-14-100-0100-01 (Översiktplan Alingsås)
 ÖSTER: Blad 2: 136778-14-101-0100-01 (Öst- Översiktplan Del 1-2)
 Blad 3: 136778-14-101-0100-02 (Öst- Översiktplan Del 3-4)
 VÄSTER: Blad 4: 136778-14-101-0100-03 (Väst- Översiktplan Del 5-6)
 Blad 5: 136778-14-101-0100-04 (Väst- Översiktplan Del 7)

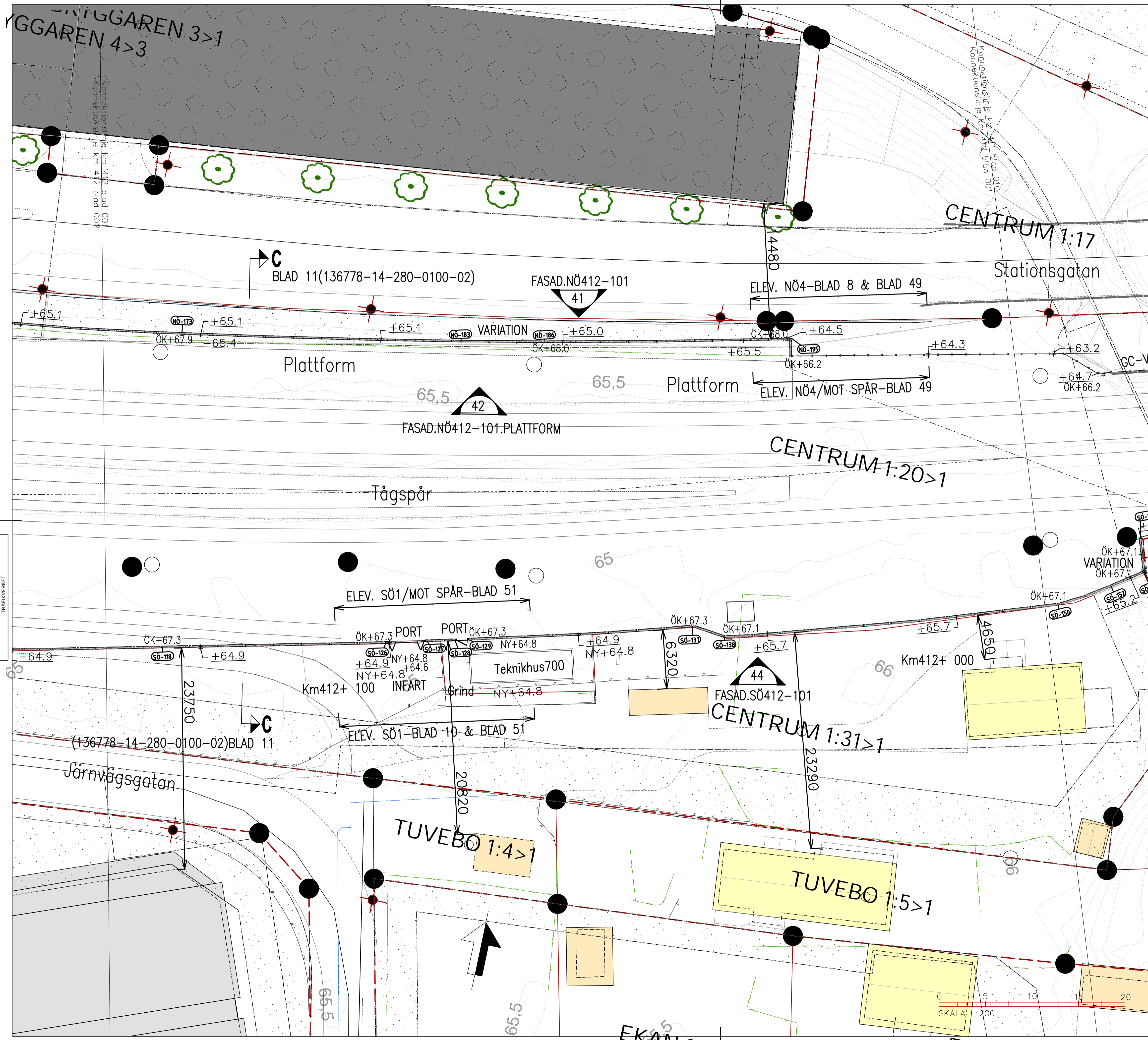
FASADER, FASADUTSNITT & VYER I FÄRG & SEKTIONER:
 ÖSTER: Blad 6-7: 136778-14-202-0100-07 till -08 (NÖ Fasader 1-6)
 Blad 8: 136778-14-202-0100-09 (Fasadutsnitt NÖ 1-6)
 Blad 9: 136778-14-202-0100-10 (SÖ Fasader 1-3)
 Blad 10: 136778-14-202-0100-11 (Fasadutsnitt SÖ1-5)
 Blad 11: 136778-14-280-0100-02 (ÖST Sektion C-C, D-D & E-E)
 Blad 12: 136778-14-202-0100-12 (ÖST - Bro 2&3, Lillån)
 Blad 13: 136778-14-202-0100-13 (ÖST - Bro 4, Vänersborgsvägen)
 VÄSTER: Blad 14-15: 136778-14-202-0100-01 till -02 (SV Fasader 1-6)
 Blad 16: 136778-14-202-0100-03 (Fasadutsnitt SV1-8)
 Blad 17: 136778-14-202-0100-04 (NV Fasader 1-3)
 Blad 18: 136778-14-202-0100-05 (Fasadutsnitt NV1-5)
 Blad 19: 136778-14-280-0100-01 (VÄST Sektion A-A & B-B)
 Blad 20: 136778-14-202-0100-06 (SV Bro-1, Stråhle allé)

ÖVRIGA RITNINGAR:
 Blad 21-31: PLAN ÖSTER: 136778-14-110-411-103 till 136778-14-110-412-103
 Blad 32-39: PLAN VÄSTER: 136778-14-110-412-107 till 136778-14-110-413-104
 Blad 40-48: SVARTVITA FASADER: 136778-14-200-0100-001 till -009
 Blad 49-53: FASADUTSNITT MOT STAD & SPÅR: 136778-14-220-0100-001 till -005
 Blad 54-57: TYPPASAD & SNITT: 136778-14-220-0100-006 till -009
 Blad 58: VY AV SKÄRM VID BRO 3/LILLÅN: 136778-14-220-0100-010



Den här ritningen är Trafikverkets egendom. All obehörig begagnande av ritningen beivras enligt lag. TRAFIKVERKET

C	REV. SLIPSTEXT	IB	2019-01-28
B	NY NYBYGGNADSKARTA, GABION UTGÅTT, MER PÅNELL ESTRADSKÄRM FLYTTAT UT IM FRÅN LEDNINGSTOLPAR DEL AV ESTRADSKÄRM NU IM HOG FRÅN ROK & AKRYLSKÄRM SIKTSTRÅK ENL. DETALPLAN, REV. SLIPSTEXT	IB	2019-01-10
A	TILLKOMMANDE FASADMARKERING FÖR BRO2-3 MINDRE FLYTT AV SKÄRMAR PGA. TOMTGRÄNS	IB	2018-01-31
ADR	ÄNDRA DATUM	ADR	ADR DATUM
TYP	AV PLAN		
LEVERANTÖR	AVDELNING AF INFRASTRUCTURE	LEVERANS/ÄNDRINGS-PM	TEKNIKOMRÅDE
INNOVATION BY EXPERIENCE	UPPDRAGSNUMMER A0121014	AS	ARKITEKT
		KONSTRUKTIONSNUMMER	GRÄNSDRAGNINGSTATUS / SYFTE
TRAFIKVERKET	UTFORMNING AV BULLERSKÄRMAR		HANDLINGSTYP BYGGLOVSHANDLING
SKAPAD AV IDUN BÄCK			ANLÄGGNINGSTYP BYGGNAD
FRANSKAD AV ERIK ELGERED	ÖSTRA STRÄCKAN		KILOMETER-METER 411-412-413-414-415-416-417-418-419-420
GODKÄND AV S. PETERSSON	PLAN, 411/del 010		RITNINGNUMMER PROJEKT 136778-14-110-411-411-110
	SKALA 1:200	FORMAT A1	BLAD 28
		RITNINGNUMMER FÖRVALTNING	NÄSTA BLAD 29
			ÄNDR. C



FÖRESKRIFTER
 DENNA RITNING GÄLLER ENDAST BULLERSKYDDSSKÄRMAR & ANSLUTANDE PORTAR. ALLA MÅTT OCH MARKHÖJDER SKALL KONTROLLERAS & TAS PÅ PLATS. ALLA MÅTT ÄR I MILLIMETER OM INGET ANNAT ANGES.

BEFINTLIGT UNDERLAG ÄR ALINGSÅS NYBYGGNADSKARTA DEL AV CENTRUM 120.

BULLERSKYDDSSKÄRMARS BETONG & STOMME ENLIGT K BYGGHANDLING. ANSLUTNING TILL MARK ENLIGT K & M BYGGHANDLING. PLANTERING AV BUSKAR OCH TRÄD VID SKÄRM ENLIGT L BYGGHANDLING.

FÖRKLARINGAR
 TÄCKENFÖRKLARING FÖR NYBYGGNADSKARTA SE BLAD 1.

BLAD
 FASAD.XXXm-PLANBLAD = Markering för tillkommande svartvita fasader (blad 40-48)

XX-XXX
 = Littera K-pelare
 = Bullerskyddsskärmar

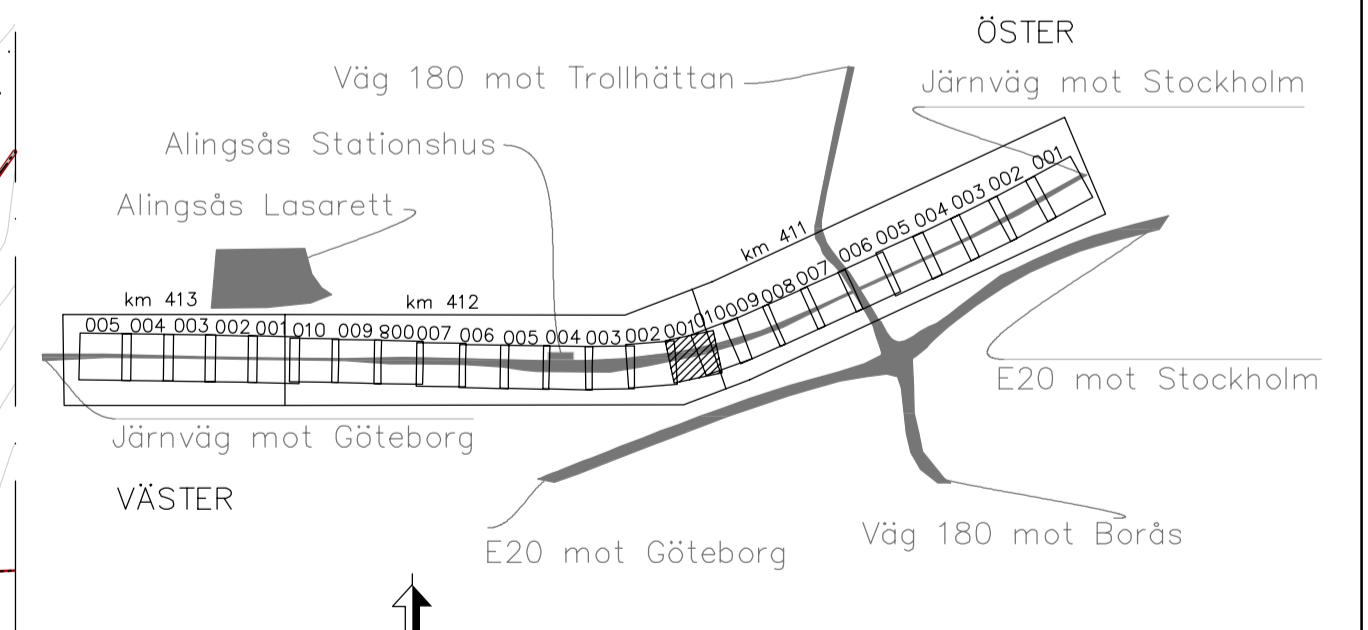
XXXX
 = Mått från utsida bullerskyddsskärm till hustiv i nybyggnadskarta. Mått är avrundade till närmaste 10-tal.

ÖK+XXX
 = Skärnhöjd från överkant K-pelare ent. K
+XXX
 = Mark befintlig plushöjd ent. M
NY+XXX
 = Mark ny plushöjd ent. M

HÄNVISNINGAR
 SE RITNING
 ÖVERSIKTSPLANER (skärnhöjder ovan RÖK):
 Blad 1: 136778-14-100-0100-01 (Översiktskarta Alingsås)
 Blad 2: 136778-14-101-0100-01 (Öst- Översiktsplan Del 1-2)
 Blad 3: 136778-14-101-0100-02 (Öst- Översiktsplan Del 3-4)
 Blad 4: 136778-14-101-0100-03 (Väst- Översiktsplan Del 5-6)
 Blad 5: 136778-14-101-0100-04 (Väst- Översiktsplan Del 7)

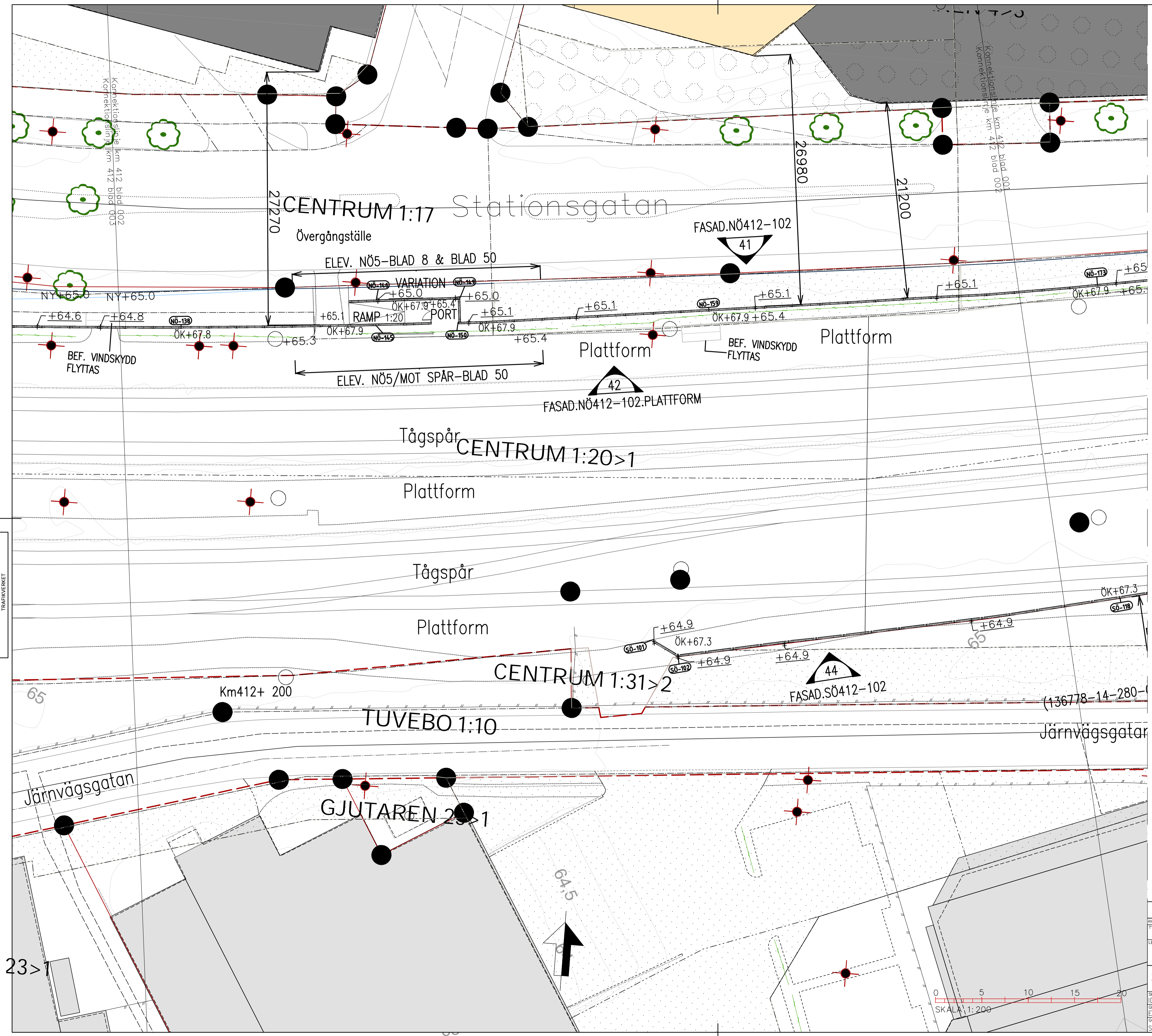
FASADER, FASADUTSNITT & VYER I FÄRG & SEKTIONER:
 ÖSTER:
 Blad 6-7: 136778-14-202-0100-07 till -08 (NÖ Fasader 1-6)
 Blad 8: 136778-14-202-0100-09 (Fasadutsnitt NÖ 1-6)
 Blad 9: 136778-14-202-0100-10 (SÖ Fasader 1-3)
 Blad 10: 136778-14-202-0100-11 (Fasadutsnitt SÖ1-5)
 Blad 11: 136778-14-280-0100-02 (ÖST Sektion C-C, D-D & E-E)
 Blad 12: 136778-14-202-0100-12 (ÖST - Bro 2&3, Lil'län)
 Blad 13: 136778-14-202-0100-13 (ÖST - Bro 4, Vänersborgsvägen)
 VÄSTER:
 Blad 14-15: 136778-14-202-0100-01 till -02 (SV Fasader 1-6)
 Blad 16: 136778-14-202-0100-03 (Fasadutsnitt SV1-8)
 Blad 17: 136778-14-202-0100-04 (NV Fasader 1-3)
 Blad 18: 136778-14-202-0100-05 (Fasadutsnitt NV1-5)
 Blad 19: 136778-14-280-0100-01 (VÄST Sektion A-A & B-B)
 Blad 20: 136778-14-202-0100-06 (SV Bro-1, Stråhle alle)

ÖVRIGA RITNINGAR:
 Blad 21-31: PLAN ÖSTER: 136778-14-110-411-103 till 136778-14-110-412-103
 Blad 32-39: PLAN VÄSTER: 136778-14-110-412-107 till 136778-14-110-413-104
 Blad 40-48: SVARTVITA FASADER: 136778-14-200-0100-001 till -009
 Blad 49-53: FASADUTSNITT MOT STAD & SPÅR: 136778-14-220-0100-001 till-005
 Blad 54-57: TYPFASAD & SNITT :136778-14-220-0100-006 till -009
 Blad 58: VY AV SKÄRM VID BRO 3/LILLÄN: 136778-14-220-0100-010



Den här ritning är Trafikverkets egendom. All obehörig begagnande av ritningen beivras enligt TRAFIKVERKET

B REV. SLIPSTEXT		IB	2019-01-28
NY NYBYGGNADSKARTA, GABION UTGÅTT, MER PANEL, REV.SLIPSTEXT			
ESTRADSKÄRM FLYTTAT UT 1M FRÅN LEDNINGSSTÖLPAR			
DEL AV ESTRADSKÄRM NU 1M HOG FRÅN ROK & AKRYLSKÄRM		IB	2019-01-10
ANDR. ÄNDRINGENISER		DIS	ANDR DATUM
TYP AV PLAN			
LEVERANTÖR	AVDELNING AF INFRASTRUCTURE	LEVERANS/ÄNDRINGS-PM A/B	TEKNIKOMRÅDE ARKITEKT
	UPPDRAGSNUMMER A0121014	KONSTRUKTIONSNUMMER	BYGGLÖVSHANDLING
			ANLÄGGNINGSTYP BYGGNAD
			KILOMETER-METER
			412-#000-412-#001
			ANDR. BAND
			136778-14-110-412-412-101
SKAPAD AV UDUN BÄCK	ÖSTRA STRÄCKAN PLAN, 412/del 001	SKALA 1:200	BLAD 29
FRANSKAD AV ERIK ELGERED		FORMAT A1	NÄSTA BLAD 30
GODKÄND AV S. PETERSSON	DATUM 2017-12-18	RITINGSNUMMER FÖRVALTNING	ANDR. B



FÖRESKRIFTER
 DENNA RITNING GÄLLER ENDAST BULLERSKYDDSSKÄRMAR & ANSLUTANDE PORTAR. ALLA MÅTT OCH MARKHÖJDER SKALL KONTROLLERAS & TAS PÅ PLATS. ALLA MÅTT ÄR I MILLIMETER OM INGET ANNAT ANGES.

BEFINTLIGT UNDERLAG ÄR ALINGSÅS NYBYGGNADSKARTA DEL AV CENTRUM 120.

BULLERSKYDDSSKÄRMARS BETONG & STOMME ENLIGT K BYGGHANDLING. ANSLUTNING TILL MARK ENLIGT K & M BYGGHANDLING. PLANTERING AV BUSKAR OCH TRÄD VID SKÄRM ENLIGT L BYGGHANDLING.

FÖRKLARINGAR
 TÄCKENFÖRKLARING FÖR NYBYGGNADSKARTA SE BLAD 1.

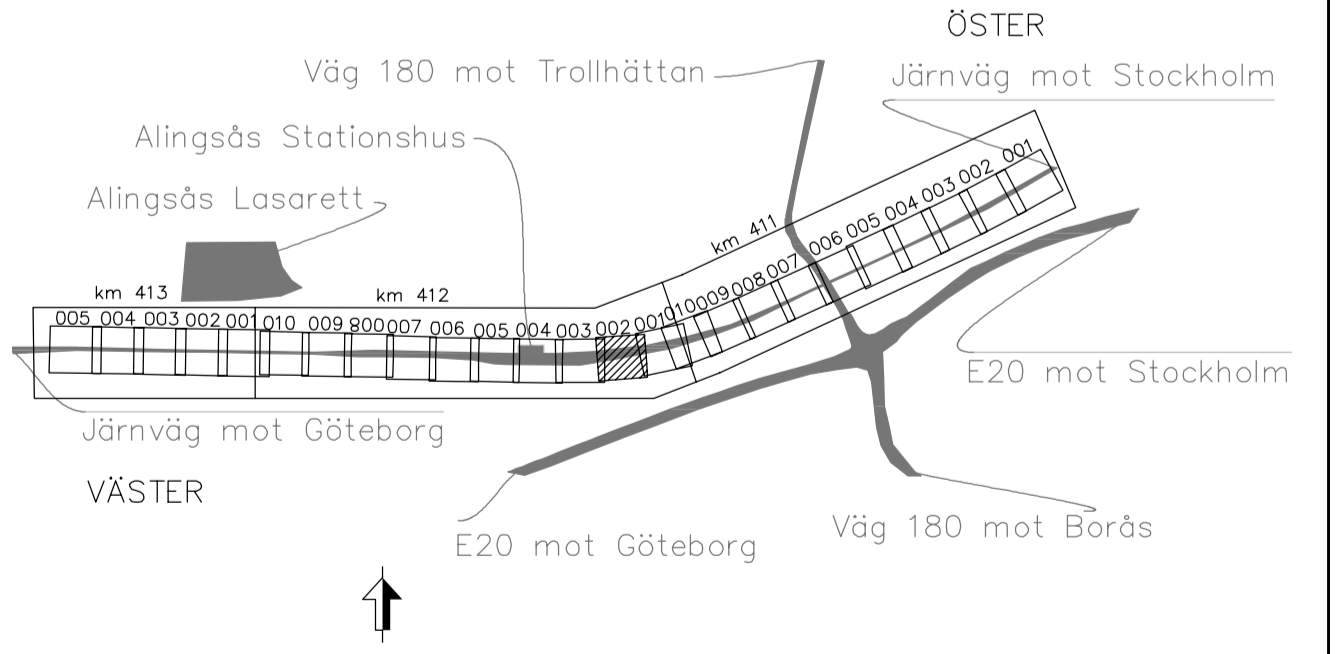
BLAD = Markering för tillkommande svartvita fasader (blad 40-48)
FASAD.XXXm-PLANBLAD
 = Littera K-pelare
 = Bullerskyddsskärmar

XXXX = Mått från utsida bullerskyddsskärm till husiv i nybyggnadskarta. Mått är avrundade till närmaste 10-tal.
 ÖK+XXX = Skärnhöjd från överkant K-pelare ent. K
 +XXX = Mark befintlig plushöjd ent. M
 NY+XXX = Mark ny plushöjd ent. M

HÄNVISNINGAR
 SE RITNING
 ÖVERSIKTSPLANER (skärnhöjder ovan RÖK):
 ÖSTER: Blad 1: 136778-14-100-0100-01 (Översiktskarta Alingsås)
 Blad 2: 136778-14-101-0100-01 (Öst- Översiktsplan Del 1-2)
 Blad 3: 136778-14-101-0100-02 (Öst- Översiktsplan Del 3-4)
 VÄSTER: Blad 4: 136778-14-101-0100-03 (Väst- Översiktsplan Del 5-6)
 Blad 5: 136778-14-101-0100-04 (Väst- Översiktsplan Del 7)

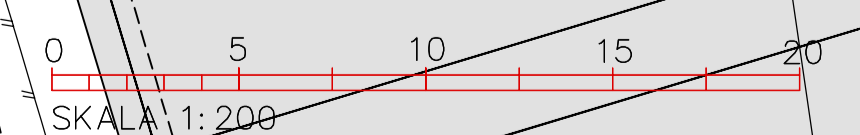
FASADER, FASADUTSNITT & VYER I FÄRG & SEKTIONER:
 ÖSTER: Blad 6-7: 136778-14-202-0100-07 till -08 (NÖ Fasader 1-6)
 Blad 8: 136778-14-202-0100-09 (Fasadutsnitt NÖ 1-6)
 Blad 9: 136778-14-202-0100-10 (SÖ Fasader 1-3)
 Blad 10: 136778-14-202-0100-11 (Fasadutsnitt SÖ1-5)
 Blad 11: 136778-14-280-0100-02 (ÖST Sektion C-C, D-D & E-E)
 Blad 12: 136778-14-202-0100-12 (ÖST - Bro 2&3, Lillån)
 Blad 13: 136778-14-202-0100-13 (ÖST - Bro 4, Vänersborgsvägen)
 VÄSTER: Blad 14-15: 136778-14-202-0100-01 till -02 (SV Fasader 1-6)
 Blad 16: 136778-14-202-0100-03 (Fasadutsnitt SV1-8)
 Blad 17: 136778-14-202-0100-04 (NV Fasader 1-3)
 Blad 18: 136778-14-202-0100-05 (Fasadutsnitt NV1-5)
 Blad 19: 136778-14-280-0100-01 (VÄST Sektion A-A & B-B)
 Blad 20: 136778-14-202-0100-06 (SV Bro-1, Stråhle alle)

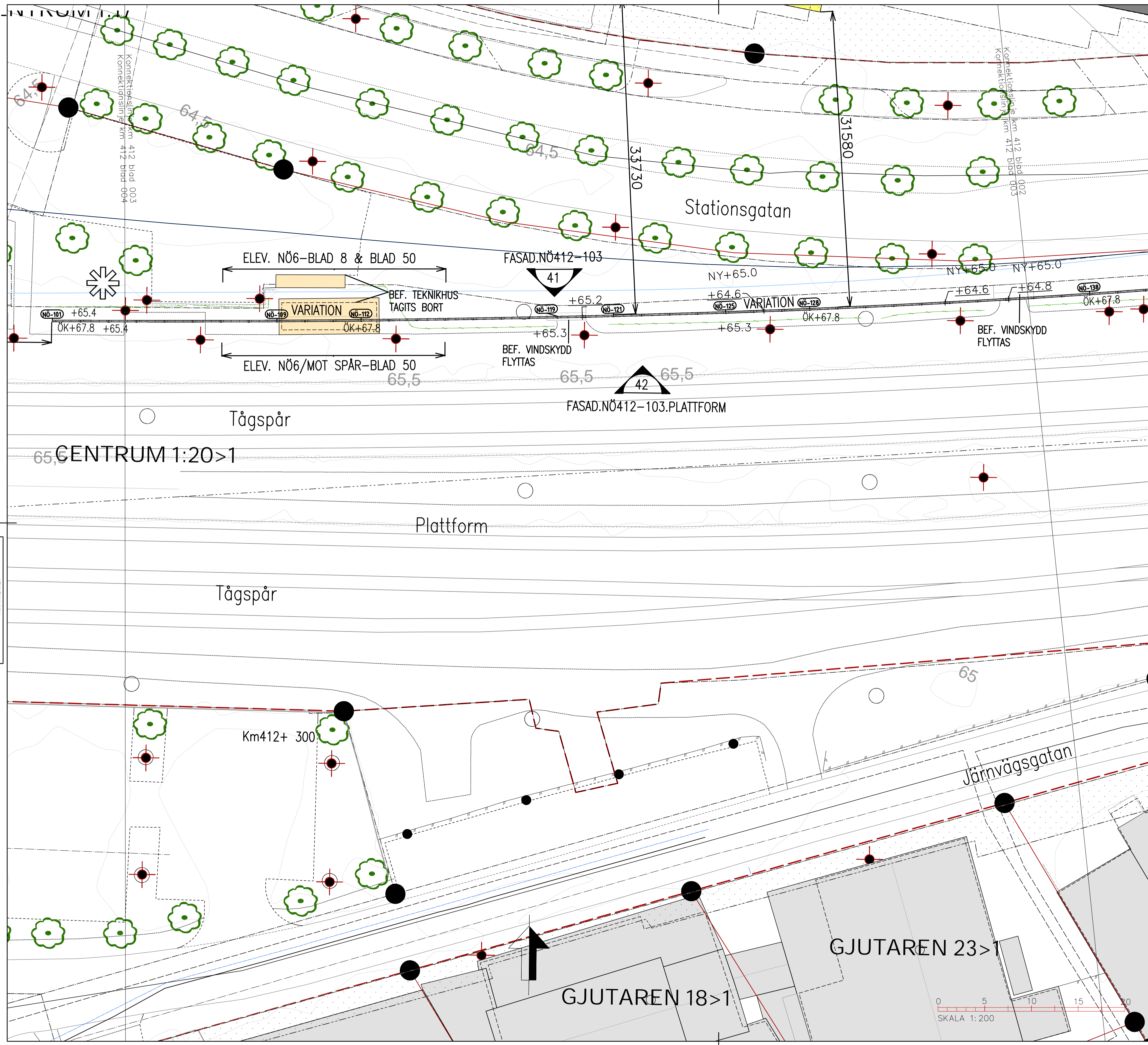
ÖVRIGA RITNINGAR:
 Blad 21-31: PLAN ÖSTER: 136778-14-110-411-103 till 136778-14-110-412-103
 Blad 32-39: PLAN VÄSTER: 136778-14-110-412-107 till 136778-14-110-413-104
 Blad 40-48: SVARTVITA FASADER: 136778-14-200-0100-001 till -009
 Blad 49-53: FASADUTSNITT MOT STAD & SPÅR: 136778-14-220-0100-001 till -005
 Blad 54-57: TYPFASAD & SNITT: 136778-14-220-0100-006 till -009
 Blad 58: VY AV SKÄRM VID BRO 3/LILLÅN: 136778-14-220-0100-010



Denna ritning är Trafikverkets egendom. All obehörig begagnande av ritningen beivras enligt TRAFIKVERKET

B	REV. SLIPSTEXT & TILLKOMMANDE +HÖJDER RAMP & RAMPLUTNING	IB	2019-01-28
A	NY NYBYGGNADSKARTA, GABION UTGÅTT, MER PANEL, REV.SLIPSTEXT ESTRADSKÄRM FLYTTAT UT IM FRÅN LEDNINGSTOLPAR	IB	2019-01-10
ANDR	ÄNDRINGEN AVSER	DISN	ANDR DATUM
TYP	AV PLAN		
LEVERANTÖR	AVDELNING AF INFRASTRUCTURE ARKITEKT UPPDRAGSNUMMER A0121014	LEVERANS/ÄNDRINGS-PM E AB KONSTRUKTIONSNUMMER	TEKNIKOMRÅDE ARKITEKT GRANSKNINGSSTATUS / SYFTE
TRAFIKVERKET	VÄNDSPÅR ALINGSÅS UTFORMNING AV BULLERSKÄRMAR	HANDLINGSTYP BYGGLÖVSHANDLING ANLÄGGNINGSTYP BYGGNAD	KILOMETER+METER 412-#00-412-#200/612 RITNINGSNUMMER PROJEKT 136778-14-110-412-412-102
SKAPAD AV IDUN BÄCK GRANSKAD AV ERIK ELGERED	ÖSTRA STRÄCKAN PLAN 412/del 002	SKALA 1:200	BLAD 30
GODKÄND AV S. PETERSSON	DATUM 2017-12-18	FORMAT A1	RITNINGSNUMMER FÖRVALTNING 30
			NÄSTA BLAD 31
			ÄNDR. B





FÖRESKRIFTER
 DENNA RITNING GÄLLER ENDAST BULLERSKYDDSSKÄRMAR & ANSLUTANDE PORTAR. ALLA MÅTT OCH MARKHÖJDER SKALL KONTROLLERAS & TAS PÅ PLATS. ALLA MÅTT ÄR I MILLIMETER OM INGET ANNAT ANGES.

BEFINTLIGT UNDERLAG ÄR ALINGSÅS NYBYGGNADSKARTA DEL AV CENTRUM 120.

BULLERSKYDDSSKÄRMARS BETONG & STOMME ENLIGT K BYGGHANDLING. ANSLUTNING TILL MARK ENLIGT K & M BYGGHANDLING. PLANTERING AV BUSKAR OCH TRÄD VID SKÄRM ENLIGT L BYGGHANDLING.

FÖRKLARINGAR
 TÄCKENFÖRKLARING FÖR NYBYGGNADSKARTA SE BLAD 1.

BLAD
 FASAD.XXXm-PLANBLAD = Markering för tillkommande svartvita fasader (blad 40-48)

XX-XXX
 = Littera K-pelare
 = Bullerskyddsskärmar

XXXX
 = Mått från utsida bullerskyddsskärm till husiv i nybyggnadskarta. Mått är avrundade till närmaste 10-tal.

ÖK+XXX
 = Skärnhöjd från överkant K-pelare ent. K

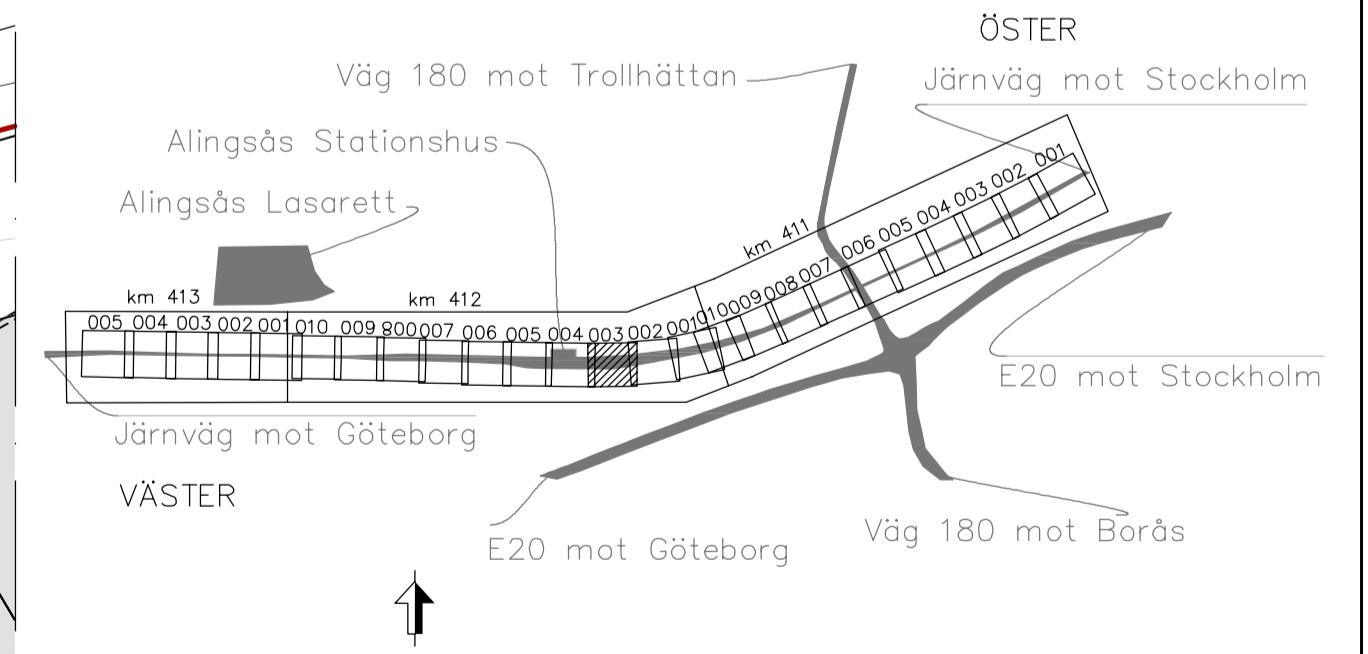
+XXX.X
 = Mark befintlig plushöjd ent. M

NY+XXX
 = Mark ny plushöjd ent. M

HÄNVISNINGAR
 SE RITNING
 ÖVERSIKTSPLANER (skärnhöjder ovan RÖK):
 Blad 1: 136778-14-100-0100-01 (Översiktsskarta Alingsås)
 Blad 2: 136778-14-101-0100-01 (Öst- Översiktssplan Del 1-2)
 Blad 3: 136778-14-101-0100-02 (Öst- Översiktssplan Del 3-4)
 Blad 4: 136778-14-101-0100-03 (Väst- Översiktssplan Del 5-6)
 Blad 5: 136778-14-101-0100-04 (Väst- Översiktssplan Del 7)

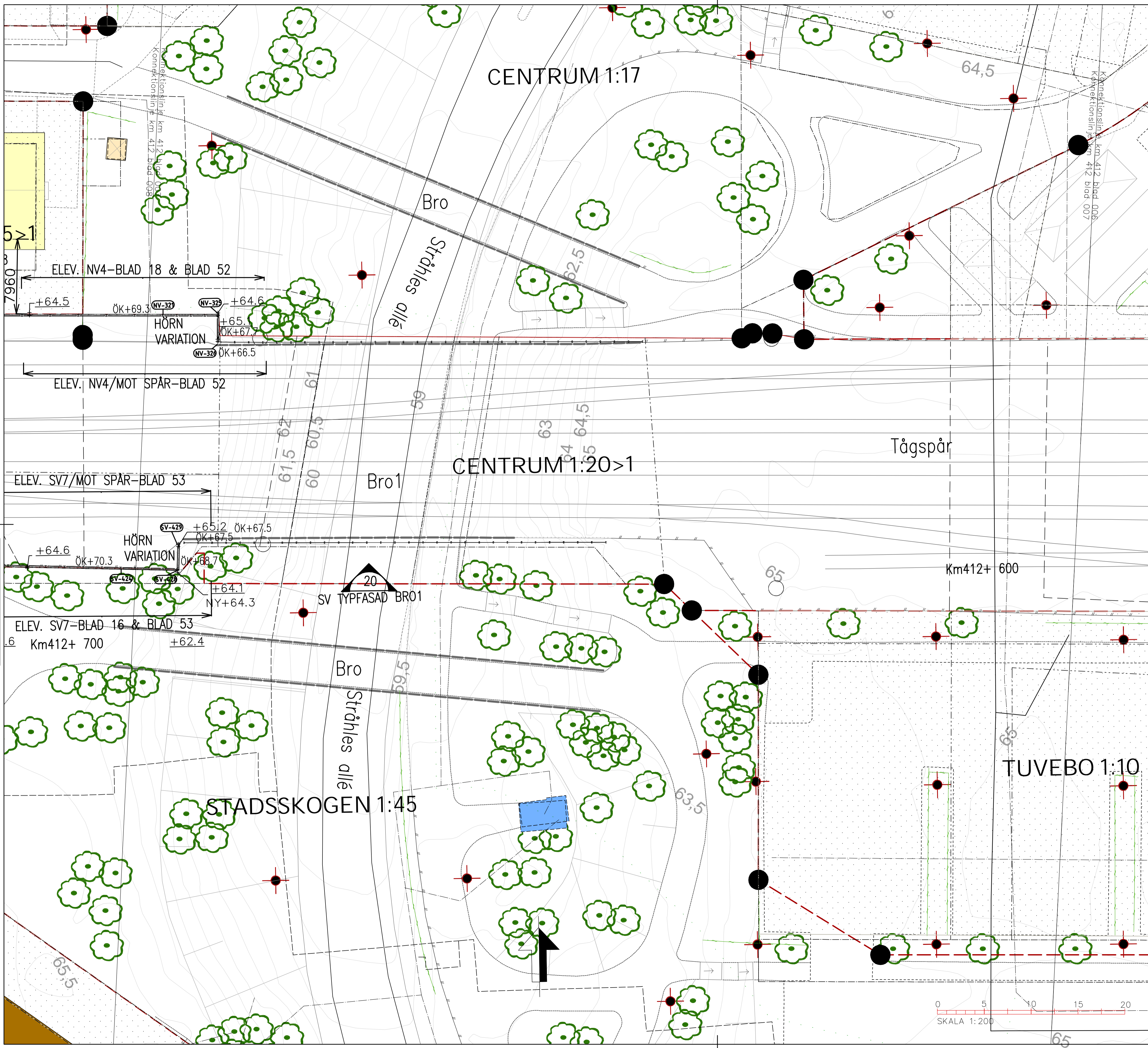
FASADER, FASADUTSNITT & VYER I FÄRG & SEKTIONER:
 ÖSTER:
 Blad 6-7: 136778-14-202-0100-07 till -08 (NÖ Fasader 1-6)
 Blad 8: 136778-14-202-0100-09 (Fasadutsnitt NÖ 1-6)
 Blad 9: 136778-14-202-0100-10 (SÖ Fasader 1-3)
 Blad 10: 136778-14-202-0100-11 (Fasadutsnitt SÖ1-5)
 Blad 11: 136778-14-280-0100-02 (ÖST Sektion C-C, D-D & E-E)
 Blad 12: 136778-14-202-0100-12 (ÖST - Bro 2&3, Lillån)
 Blad 13: 136778-14-202-0100-13 (ÖST - Bro 4, Vänersborgsvägen)
 VÄSTER:
 Blad 14-15: 136778-14-202-0100-01 till -02 (SV Fasader 1-6)
 Blad 16: 136778-14-202-0100-03 (Fasadutsnitt SV1-8)
 Blad 17: 136778-14-202-0100-04 (NV Fasader 1-3)
 Blad 18: 136778-14-202-0100-05 (Fasadutsnitt NV1-5)
 Blad 19: 136778-14-280-0100-01 (VÄST Sektion A-A & B-B)
 Blad 20: 136778-14-202-0100-06 (SV Bro-1, Stråhle alle)

ÖVRIGA RITNINGAR:
 Blad 21-30: PLAN ÖSTER: 136778-14-110-411-103 till 136778-14-110-412-102
 Blad 32-39: PLAN VÄSTER: 136778-14-110-412-107 till 136778-14-110-413-104
 Blad 40-48: SVARTVITA FASADER: 136778-14-200-0100-001 till -009
 Blad 49-53: FASADUTSNITT MOT STAD & SPÅR: 136778-14-220-0100-001 till -005
 Blad 54-57: TYPFASAD & SNITT: 136778-14-220-0100-006 till -009
 Blad 58: VY AV SKÄRM VID BRO 3/LILLÅN: 136778-14-220-0100-010



B	REV. SLIPSTEXT	IB	2019-01-28
A	NY NYBYGGNADSKARTA, GABION UTGÅTT, MER PANEL, REV.SLIPSTEXT ETRADSKÄRM FLYTTAT UT I M FRÅN LEDNINGSTOLPAR	IB	2019-01-10
ANDR	ÄNDRINGEN AVSER	DIS	ANDR DATUM
TYP	AV PLAN		
LEVERANTÖR	INNOVATION BY EXPERIENCE	AVDELNING	AF- INFRASTRUCTURE
		LEVERANS/ÄNDRINGS-PM	LAB
		UPPDRAGSNUMMER	A0121014
		KONSTRUKTIONSNUMMER	
		TEKNIKOMRÅDE	ARKITEKT
		BYGGLOVSHANDLING	
		ANLÄGGNINGSTYP	BYGGNAD
		KILOMETER-METER	412 -4200-412+300
		SKAPAD AV	IDUN BÄCK
		FRANSKAD AV	ERIK ELGERED
		GODKÄND AV	S. PETERSSON
		DATUM	2017-12-18
		SKALA	1:200
		FORMAT	A1
		RITINGSNUMMER FÖRVALTNING	
		BLAD	31
		NÄSTA BLAD	32
		ÄNDR.	B

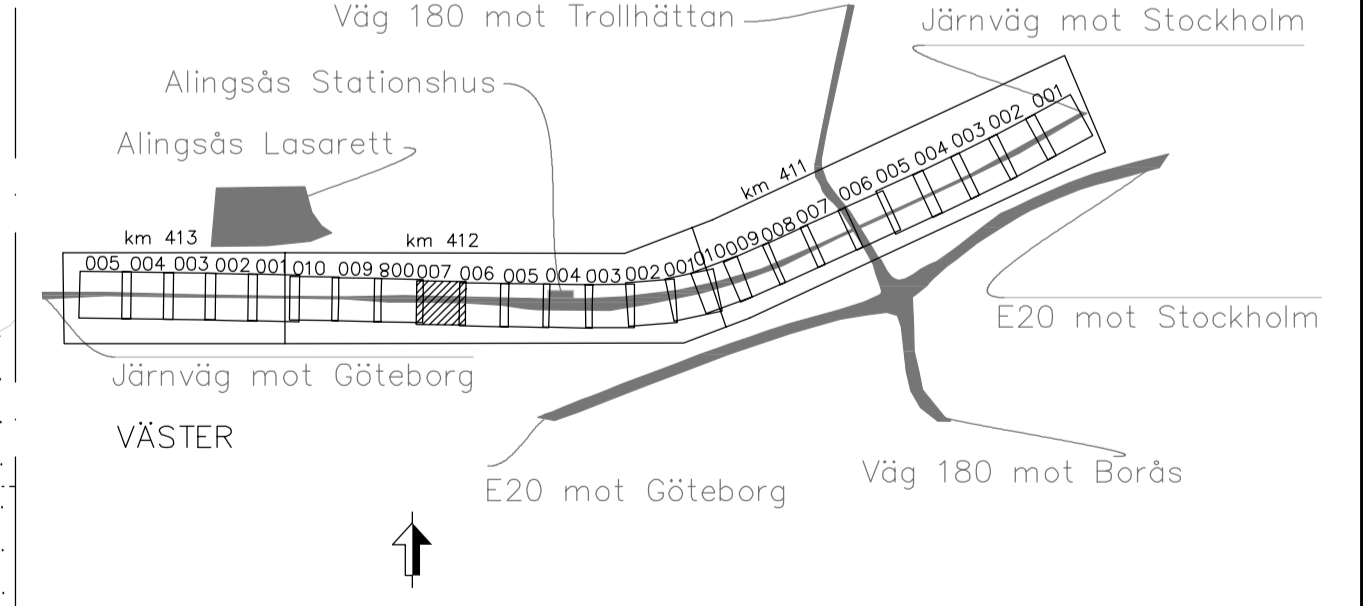
Denna ritning är Trafikverkets egendom. All obehörig begagnande av ritningen beivras enligt TRAFIKVERKET



FÖRESKRIFTER
 DENNA RITNING GÄLLER ENDAST BULLERSKYDDSSKÄRMAR & ANSLUTANDE PORTAR. ALLA MÅTT OCH MARKHÖJDER SKALL KONTROLLERAS & TÄS PÅ PLATS. ALLA MÅTT ÄR I MILLIMETER OM INGET ANNAT ANGES.
 BEFINTLIGT UNDERLAG ÄR ALINGSÅS NYBYGGNADSKARTA DEL AV CENTRUM 120.
 BULLERSKYDDSSKÄRMARS BETONG & STOMME ENLIGT K BYGGHANDLING. ANSLUTNING TILL MARK ENLIGT K & M BYGGHANDLING. PLANTERING AV BUSKAR OCH TRÄD VID SKÄRM ENLIGT L BYGGHANDLING.

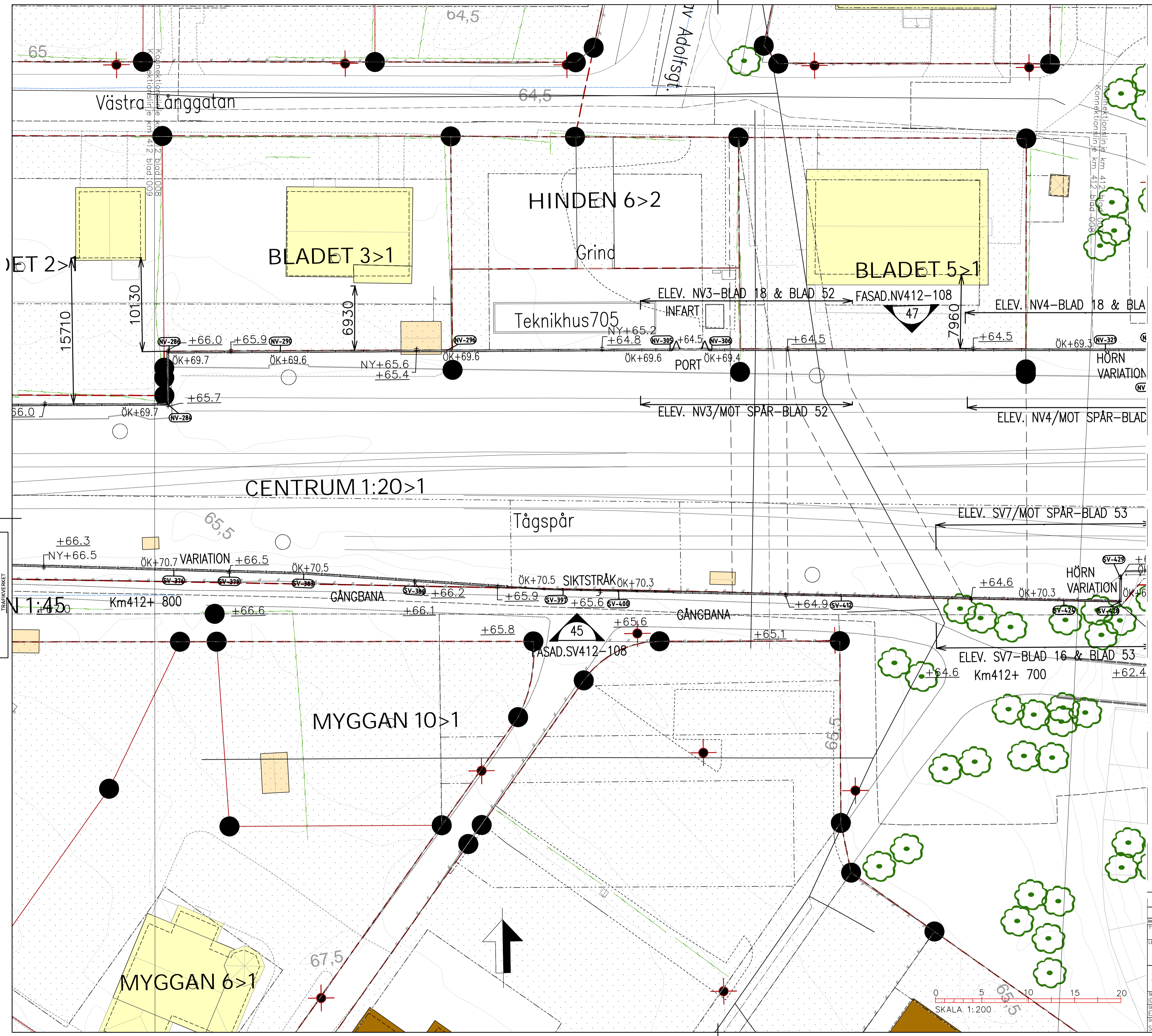
FÖRKLARINGAR
 TÄCKENFÖRKLARING FÖR NYBYGGNADSKARTA SE BLAD 1.
 = Markering för tillkommande svartvita fasader (blad 40-48)
 = Littera K-pelare
 = Bullerskyddsskärm
 = Mått från utsida bullerskyddsskärm till husv i nybyggnadskarta. Mått är avrundade till närmaste 10-tal.
 ÖK+XXX = Skärhöjd från överkant K-pelare ent. K
 +XXX.X = Mark befintlig plushöjd ent. M
 NY+XXX.X = Mark ny plushöjd ent. M

HÄNVISNINGAR
 SE RITNING
 ÖVERSIKTSPLANER (skärhöjder ovan RÖK):
 ÖSTER: Blad 1: 136778-14-100-0100-01 (Översiktskarta Alingsås)
 Blad 2: 136778-14-101-0100-01 (Öst- Översiktsplan Del 1-2)
 Blad 3: 136778-14-101-0100-02 (Öst- Översiktsplan Del 3-4)
 VÄSTER: Blad 4: 136778-14-101-0100-03 (Väst- Översiktsplan Del 5-6)
 Blad 5: 136778-14-101-0100-04 (Väst- Översiktsplan Del 7)
 FASADER, FASADUTSNITT & VYER I FÄRG & SEKTIONER:
 ÖSTER: Blad 6-7: 136778-14-202-0100-07 till -08 (NÖ Fasader 1-6)
 Blad 8: 136778-14-202-0100-09 (Fasadutsnitt NÖ 1-6)
 Blad 9: 136778-14-202-0100-10 (SÖ Fasader 1-3)
 Blad 10: 136778-14-202-0100-11 (Fasadutsnitt SÖ1-5)
 Blad 11: 136778-14-280-0100-02 (ÖST Sektion C-C, D-D & E-E)
 Blad 12: 136778-14-202-0100-12 (ÖST - Bro 2&3, Lillån)
 Blad 13: 136778-14-202-0100-13 (ÖST - Bro 4, Vänersborgsvägen)
 VÄSTER: Blad 14-15: 136778-14-202-0100-01 till -02 (SV Fasader 1-6)
 Blad 16: 136778-14-202-0100-03 (Fasadutsnitt SV1-8)
 Blad 17: 136778-14-202-0100-04 (NV Fasader 1-3)
 Blad 18: 136778-14-202-0100-05 (Fasadutsnitt NV1-5)
 Blad 19: 136778-14-280-0100-01 (VÄST Sektion A-A & B-B)
 Blad 20: 136778-14-202-0100-06 (SV Bro-1, Stråhle alle)
 ÖVRIGA RITNINGAR:
 Blad 21-31: PLAN ÖSTER: 136778-14-110-411-103 till 136778-14-110-412-103
 Blad 33-39: PLAN VÄSTER: 136778-14-110-412-108 till 136778-14-110-413-104
 Blad 40-48: SVARTVITA FASADER: 136778-14-200-0100-001 till -009
 Blad 49-53: FASADUTSNITT MOT STAD & SPÅR: 136778-14-220-0100-001 till-005
 Blad 54-57: TYPFASAD & SNITT: 136778-14-220-0100-006 till -009
 Blad 58: VY AV SKÄRM VID BRO 3/LILLÅN: 136778-14-220-0100-010



C	REV. SLIPSTEXT	IB	2019-01-28
B	NY NYBYGGNADSKARTA, GABION UTGÅTT, MER PANEL, REV.SLIPSTEXT	IB	2019-01-10
A	TILLKOMMANDE FASADMARKERING FÖR BRO 1	IB	2018-01-31
ANDR	ÄNDRINGENAVSER	DISA	ANDR DATUM
TYP	AV PLAN		
TEKNIK	INNOVATION BY EXPERIENCE	AVDELNING AF INFRASTRUCTURE	LEVERANS/ÄNDRINGS-PM
		UPPDRAGSNUMMER A0121014	ARBETSNUMMER
			TEKNIKOMRÅDE ARKITEKT
			GRÄNSDRINGSSTATUS / SYFTE
			HANDLINGSTYP BYGGLOVSHANDLING
			ANLÄGGNINGSTYP BYGGNAD
			KILOMETER-METER
			412-4600-412-4700
			BLAD
			136778-14-110-412-412-107
			RITNINGNUMMER
			PLAN, 412/del 007
			VÄSTRA STRÄCKAN
			UTFORMNING AV BULLERSKÄRMAR
			SKAPAD AV
			IDUN BÄCK
			GRANSKAD AV
			ERIK ELGERED
			SKALA
			1:200
			FORMAT
			A1
			RITNINGNUMMER FÖRVALTNING
			BLAD
			32
			NÄSTA BLAD
			33
			ÄNDR.
			C

Denna ritning är Trafikverkets egendom. All obehörig
 begagnande av ritningen beivras enligt lag.
 TRAFIKVERKET



FÖRESKRIFTER
 DENNA RITNING GÄLLER ENDAST BULLERSKYDDSSKÄRMAR & ANSLUTANDE PORTAR.
 ALLA MÅTT OCH MARKHÖJDER SKALL KONTROLLERAS & TAS PÅ PLATS.
 ALLA MÅTT ÄR I MILLIMETER OM INGET ANNAT ANGES.

BEFINTLIGT UNDERLAG ÄR ALINGSÅS NYBYGGNADSKARTA DEL AV CENTRUM 120.
 BULLERSKYDDSSKÄRMARS BETONG & STOMME ENLIGT K BYGGHANDLING.
 ANSLUTNING TILL MARK ENLIGT K & M BYGGHANDLING.
 PLANTERING AV BUSKAR OCH TRÄD VID SKÄRM ENLIGT L BYGGHANDLING.

FÖRKLARINGAR
 TÄCKENFÖRKLARING FÖR NYBYGGNADSKARTA SE BLAD 1.

= Markering för tillkommande svartvita fasader (blad 40-48)
 = Littera K-pelare
 = Bullerskyddsskärm
 → XXXX → = Mått från utsida bullerskyddsskärm till husiv i nybyggnadskarta. Mått är avrundade till närmaste 10-tal.
 ÖK+XXX = Skärnhöjd från överkant K-pelare ent. K
 +XXX = Mark befintlig plushöjd ent. M
 NY+XXX = Mark ny plushöjd ent. M

HÄNVISNINGAR
 SE RITNING
 ÖVERSIKTSPLANER (skärnhöjder ovan RÖK):
 Blad 1: 136778-14-100-0100-01 (Översiktskarta Alingsås)
 Blad 2: 136778-14-101-0100-01 (Öst- Översiktsplan Del 1-2)
 Blad 3: 136778-14-101-0100-02 (Öst- Översiktsplan Del 3-4)
 Blad 4: 136778-14-101-0100-03 (Väst- Översiktsplan Del 5-6)
 Blad 5: 136778-14-101-0100-04 (Väst- Översiktsplan Del 7)

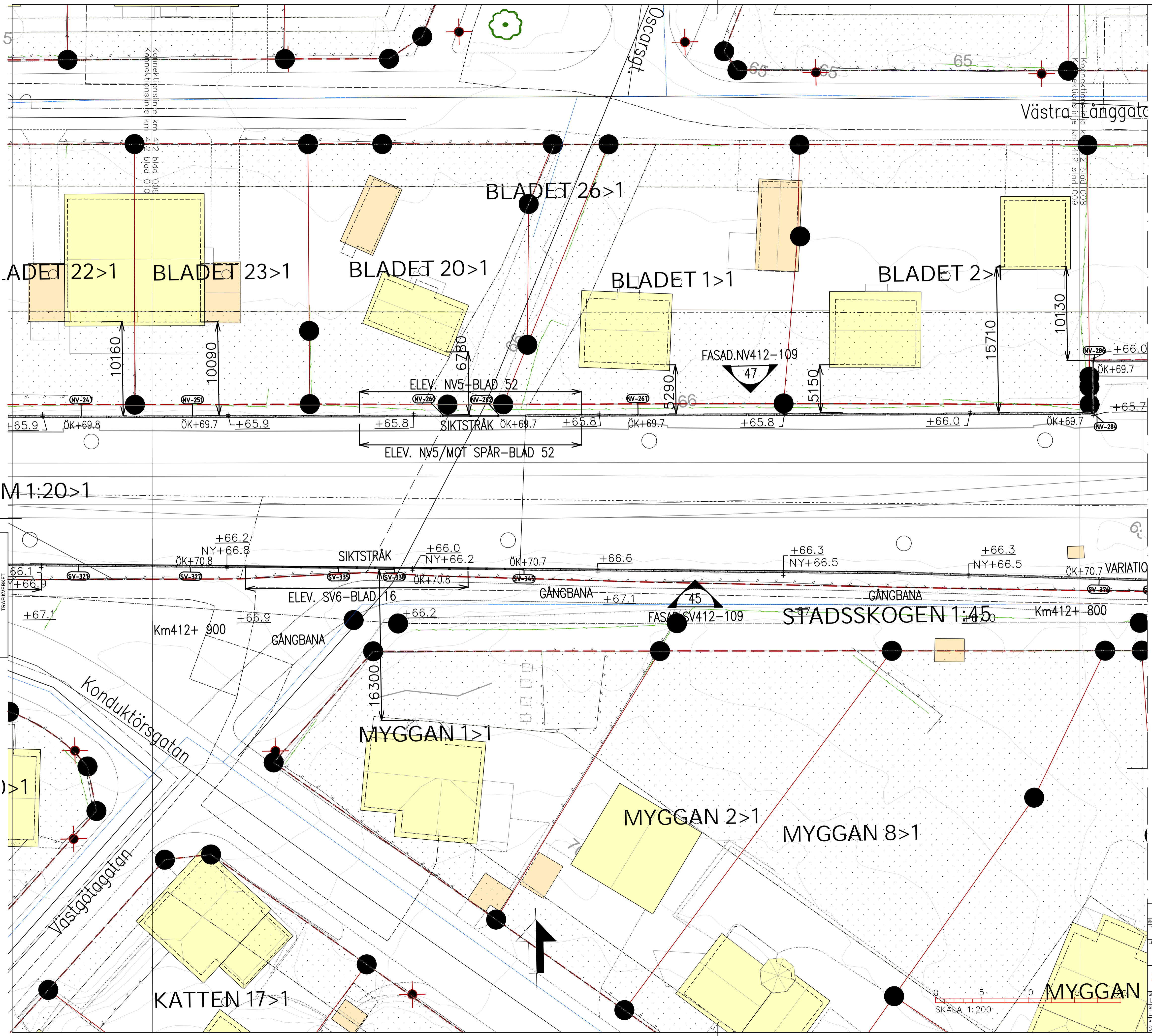
FASADER, FASADUTSNITT & VYER I FÄRG & SEKTIONER:
 ÖSTER: Blad 6-7: 136778-14-202-0100-07 till -08 (NÖ Fasader 1-6)
 Blad 8: 136778-14-202-0100-09 (Fasadutsnitt NÖ 1-6)
 Blad 9: 136778-14-202-0100-10 (SÖ Fasader 1-3)
 Blad 10: 136778-14-202-0100-11 (Fasadutsnitt SÖ1-5)
 Blad 11: 136778-14-280-0100-02 (ÖST Sektion C-C, D-D & E-E)
 Blad 12: 136778-14-202-0100-12 (ÖST - Bro 283, Lillån)
 Blad 13: 136778-14-202-0100-13 (ÖST - Bro 4, Vänersborgsvägen)
 VÄSTER: Blad 14-15: 136778-14-202-0100-01 till -02 (SV Fasader 1-6)
 Blad 16: 136778-14-202-0100-03 (Fasadutsnitt SV1-8)
 Blad 17: 136778-14-202-0100-04 (NV Fasader 1-3)
 Blad 18: 136778-14-202-0100-05 (Fasadutsnitt NV1-5)
 Blad 19: 136778-14-280-0100-01 (VÄST Sektion A-A & B-B)
 Blad 20: 136778-14-202-0100-06 (SV Bro-1, Stråhle alle)

ÖVRIGA RITNINGAR:
 Blad 21-31: PLAN ÖSTER: 136778-14-110-411-103 till 136778-14-110-412-103
 Blad 32-39: PLAN VÄSTER: 136778-14-110-412-107 till 136778-14-110-413-104
 Blad 40-48: SVARTVITA FASADER: 136778-14-200-0100-001 till -009
 Blad 49-53: FASADUTSNITT MOT STAD & SPÅR: 136778-14-220-0100-001 till -005
 Blad 54-57: TYPFASAD & SNITT: 136778-14-220-0100-006 till -009
 Blad 58: VY AV SKÄRM VID BRO 3/LILLÅN: 136778-14-220-0100-010



C	REV. SLIPSTEXT	IB	2019-01-28
B	NY NYBYGGNADSKARTA, GABION UTGÅTT, MER PANEL, REV.SLIPSTEXT, SIKTSTRÅK ENL. DP.	IB	2019-01-10
A	TILLKOMMANDE TRE SV AKRYLSKÄRMAR/SIKTSTRÅK	IB	2018-01-31
ANDR.	ÄNDRINGEN AVSER	SIGN	ANDR DATUM
TYP AV PLAN			
LEVERANTÖR	INNOVATION BY EXPERIENCE	AVDELNING AF. INFRASTRUCTURE	LEVERANS/ÄNDRINGS-PM
SKAPAD AV	ERIK ELGERED	UPPDRAGSNUMMER	A0121014
GRANSKAD AV	ERIK ELGERED	KONSTRUKTIONSNUMMER	
GODKÄND AV	S. PETERSSON	TEKNIKOMRÅDE	ARKITEKT
DATUM	2017-12-18	BYGGLOVSHANDLING	ANLÄGGSSTYR
SKALA	1:200	BYGGNAD	
FORMAT	A1	KILOMETER-METER	412-412-412-412
RITNINGNUMMER FÖRVALTNING	33	BYGGNAD	412-412-412-412
BLAD	33	BYGGNAD	412-412-412-412
NÄSTA BLAD	34	BYGGNAD	412-412-412-412
ÄNDR.	C	BYGGNAD	412-412-412-412

Denna ritning är Trafikverkets egendom. All obehörig
 begagnande av ritningen beivras enligt lag.
 TRAFIKVERKET



FÖRESKRIFTER
 DENNA RITNING GÄLLER ENDAST BULLERSKYDDSSKÄRMAR & ANSLUTANDE PORTAR. ALLA MÅTT OCH MARKHÖJDER SKALL KONTROLLERAS & TAS PÅ PLATS. ALLA MÅTT ÄR I MILLIMETER OM INGET ANNAT ANGES.

BEFINTLIGT UNDERLAG ÄR ALINGSÅS NYBYGGNADSKARTA DEL AV CENTRUM 120.

BULLERSKYDDSSKÄRMARS BETONG & STOMME ENLIGT K BYGGHANDLING. ANSLUTNING TILL MARK ENLIGT K & M BYGGHANDLING. PLANTERING AV BUSKAR OCH TRÄD VID SKÄRM ENLIGT L BYGGHANDLING.

FÖRKLARINGAR
 TÄCKENFÖRKLARING FÖR NYBYGGNADSKARTA SE BLAD 1.

BLAD
 FASAD.XXXm-PLANBLAD = Markering för tillkommande svartvita fasader (blad 40-48)

K
 = Littera K-pelare
 = Bullerskyddsskärmar

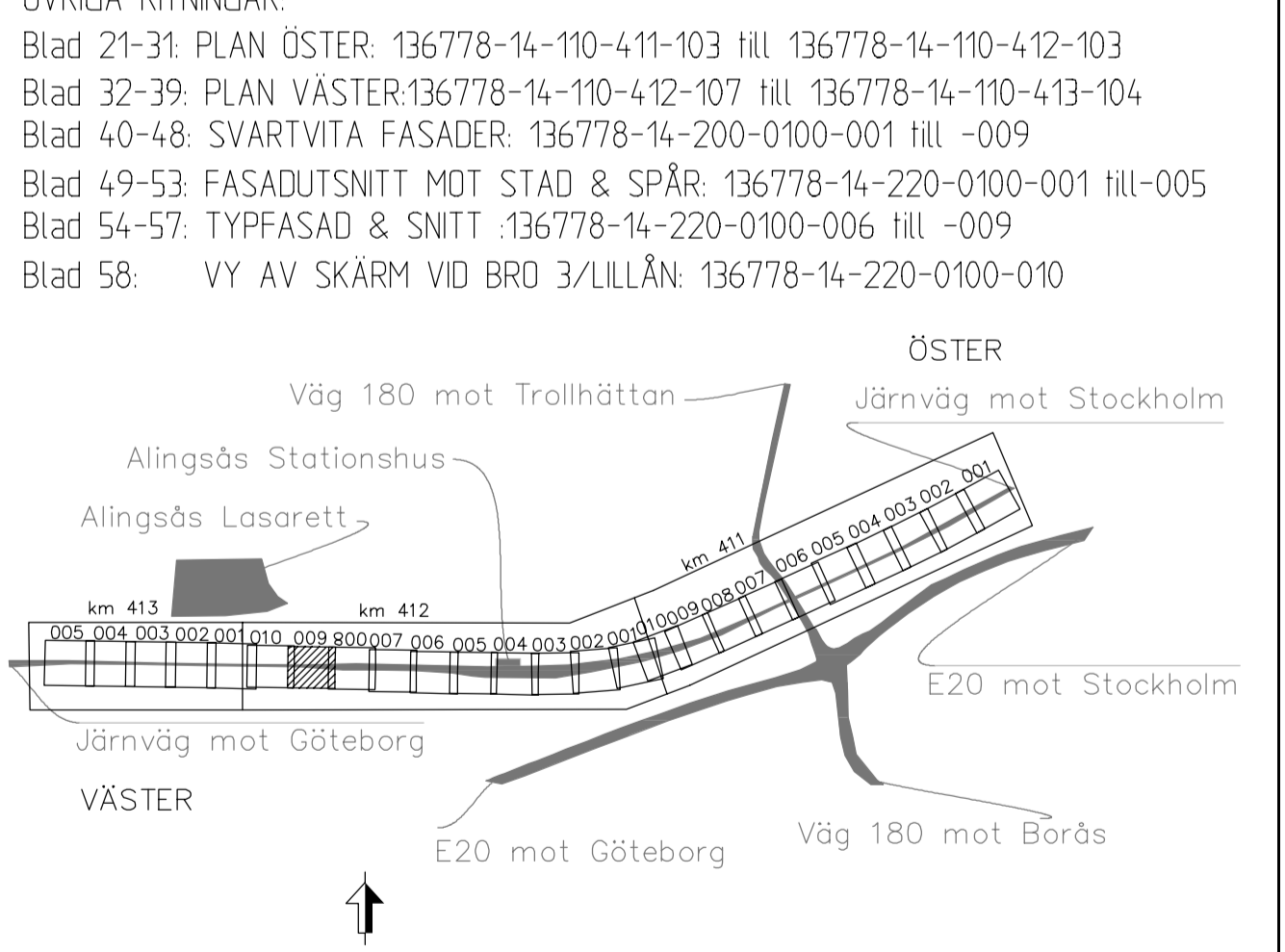
XXXX
 = Mått från utsida bullerskyddsskärm till husivi nybyggnadskarta. Mått är avrundade till närmaste 10-tal.

ÖK+XXX = Skärnhöjd från överkant K-pelare enl. K
 +XXX = Mark befintlig plushöjd enl. M
 NY+XXX = Mark ny plushöjd enl. M

HÄNVISNINGAR
 SE RITNING
 ÖVERSIKTSPLANER (skärnhöjder ovan RÖK):
 ÖSTER: Blad 1: 136778-14-100-0100-01 (Översiktskarta Alingsås)
 Blad 2: 136778-14-101-0100-01 (Öst- Översiktsplan Del 1-2)
 Blad 3: 136778-14-101-0100-02 (Öst- Översiktsplan Del 3-4)
 VÄSTER: Blad 4: 136778-14-101-0100-03 (Väst- Översiktsplan Del 5-6)
 Blad 5: 136778-14-101-0100-04 (Väst- Översiktsplan Del 7)

FASADER, FASADUTSNITT & VYER I FÄRG & SEKTIONER:
 ÖSTER:
 Blad 6-7: 136778-14-202-0100-07 till -08 (INÖ Fasader 1-6)
 Blad 8: 136778-14-202-0100-09 (Fasadutsnitt NÖ 1-6)
 Blad 9: 136778-14-202-0100-10 (SÖ Fasader 1-3)
 Blad 10: 136778-14-202-0100-11 (Fasadutsnitt SÖ1-5)
 Blad 11: 136778-14-280-0100-02 (ÖST Sektion C-C, D-D & E-E)
 Blad 12: 136778-14-202-0100-12 (ÖST - Bro 2&3, Lillån)
 Blad 13: 136778-14-202-0100-13 (ÖST - Bro 4, Vänersborgsvägen)
 Blad 14-15: 136778-14-202-0100-01 till -02 (SV Fasader 1-6)
 Blad 16: 136778-14-202-0100-03 (Fasadutsnitt SV1-8)
 Blad 17: 136778-14-202-0100-04 (NV Fasader 1-3)
 Blad 18: 136778-14-202-0100-05 (Fasadutsnitt NV1-5)
 Blad 19: 136778-14-280-0100-01 (VÄST Sektion A-A & B-B)
 Blad 20: 136778-14-202-0100-06 (SV Bro-1, Stråhle allé)

VÄSTER:
 Blad 21-31: PLAN ÖSTER: 136778-14-110-411-103 till 136778-14-110-412-103
 Blad 32-39: PLAN VÄSTER: 136778-14-110-412-107 till 136778-14-110-413-104
 Blad 40-48: SVARTVITA FASADER: 136778-14-200-0100-001 till -009
 Blad 49-53: FASADUTSNITT MOT STAD & SPÅR: 136778-14-220-0100-001 till -005
 Blad 54-57: TYPFASAD & SNITT: 136778-14-220-0100-006 till -009
 Blad 58: VY AV SKÄRM VID BRO 3/LILLÅN: 136778-14-220-0100-010

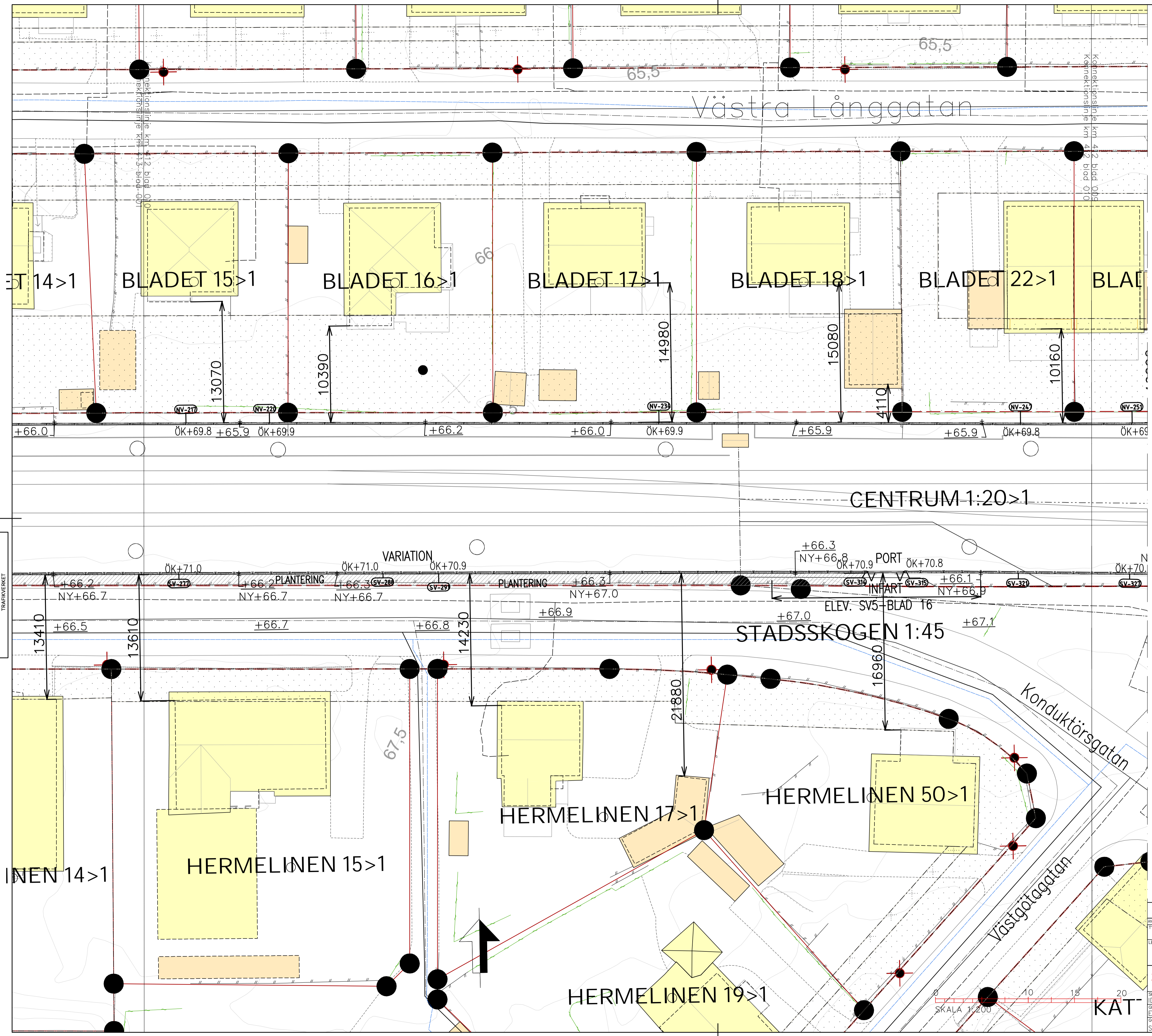


B	REV. SLIPSTEXT	IB	2019-01-28
A	NY NYBYGGNADSKARTA, GABION UTGÅTT, MER PANEL, REV. SLIPSTEXT, SIKTSTRÅK ENL. DP.	IB	2019-01-10
ANDR	ÄNDRINGEN ANSER	DISA	ANDR DATUM
TYP	AV PLAN		
LEVERANTÖR	AVDELNING AF INFRASTRUCTURE UPPDRAGSNUMMER A0121014	LEVERANS/ÄNDRINGS-PM EJ AB KONSTRUKTIONSNUMMER	TEKNIKOMRÅDE ARKITEKT GRANSKNINGSSTATUS / SYFTE
TRAFIKVERKET	VÄNDSPÅR ALINGSÅS UTFORMNING AV BULLERSKÄRMAR	HANDLINGSTYP BYGGLOVSHANDLING ANLÄGGNINGSTYP BYGGNAD	KILOMETER-METER 412 +600-412 +900/612 RITINGSNUMMER PROJEKT 136778-14-110-412-109
SKAPAD AV IDUN BÄCK	VÄSTRA STRÄCKAN PLAN 412/del 009	SKALA 1:200	BLAD 34
GRANSKAD AV ERIK ELGERED	FORMAT A1	RITINGSNUMMER FÖRVALTNING 1:200	NÄSTA BLAD 35
GODKÄND AV S. PETERSSON	DATUM 2017-12-18		ÄNDR. B

Denna ritning är Trafikverkets egendom. All obehörig begärande av ritningen beivras enligt lag.

TRAFIKVERKET

SKALA 1:200



FÖRESKRIFTER
 DENNA RITNING GÄLLER ENDAST BULLERSKYDDSSKÄRMAR & ANSLUTANDE PORTAR.
 ALLA MÅTT OCH MARKHÖJDER SKALL KONTROLLERAS & TAS PÅ PLATS.
 ALLA MÅTT ÄR I MILLIMETER OM INGET ANNAT ANGES.
 BEFINTLIGT UNDERLAG ÄR ALINGSÅS NYBYGGNADSKARTA DEL AV CENTRUM 120.
 BULLERSKYDDSSKÄRMARS BETONG & STOMME ENLIGT K BYGGHANDLING.
 ANSLUTNING TILL MARK ENLIGT K & M BYGGHANDLING.
 PLANTERING AV BUSKAR OCH TRÄD VID SKÄRM ENLIGT L BYGGHANDLING.

FÖRKLARINGAR
 TÄCKENFÖRKLARING FÖR NYBYGGNADSKARTA SE BLAD 1.

BLAD
 FASAD.XXXm-PLANBLAD = Markering för tillkommande svartvita fasader (blad 40-48)

XX-XXX
 = Littera K-pelare
 = Bullerskyddsskärm

XXXX
 = Mått från utsida bullerskyddsskärm till husiv i nybyggnadskarta. Mått är avrundade till närmaste 10-tal.

ÖK+XXX
 = Skärnhöjd från överkant K-pelare ent. K

+XXX
 = Mark befintlig plushöjd ent. M

NY+XXX
 = Mark ny plushöjd ent. M

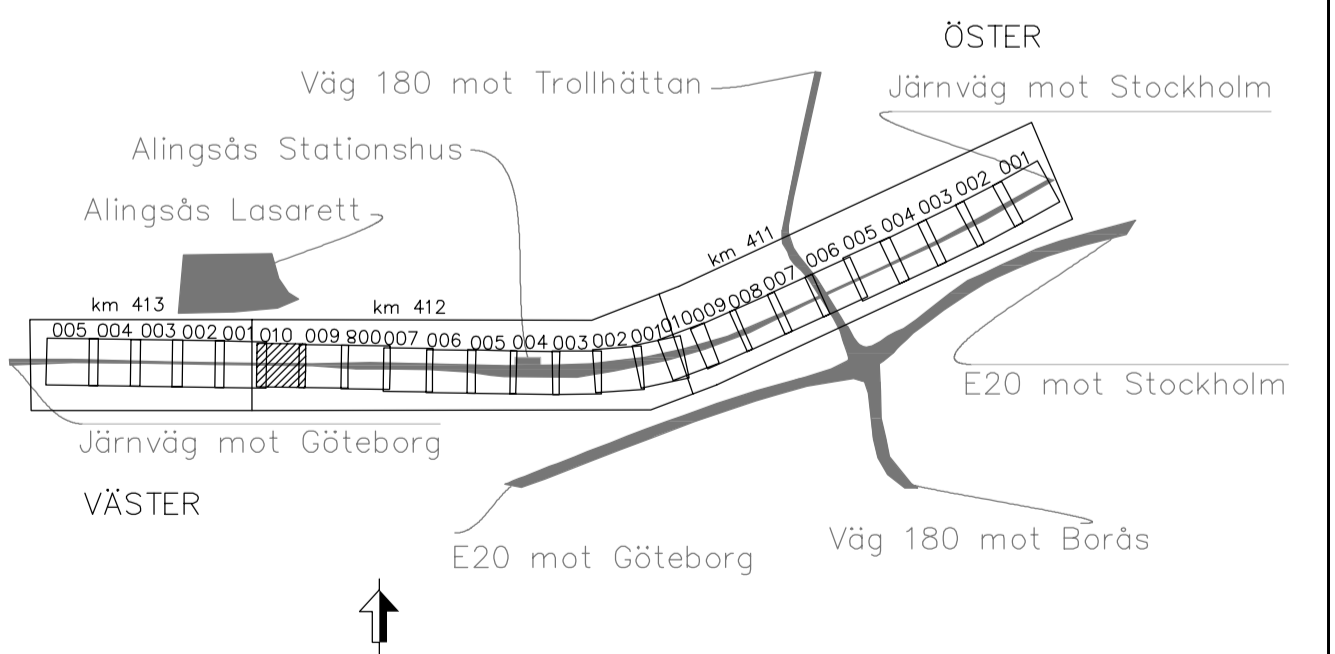
[Hatched Box]
 = Plantering med låg kantsten

HÄNVISNINGAR
 SE RITNING
 ÖVERSIKTSPLANER (skärnhöjder ovan RÖK):
 Blad 1: 136778-14-100-0100-01 (Översiktskarta Alingsås)
 Blad 2: 136778-14-101-0100-01 (Öst- Översiktsplan Del 1-2)
 Blad 3: 136778-14-101-0100-02 (Öst- Översiktsplan Del 3-4)
 Blad 4: 136778-14-101-0100-03 (Väst- Översiktsplan Del 5-6)
 Blad 5: 136778-14-101-0100-04 (Väst- Översiktsplan Del 7)

FASADER, FASADUTSNITT & VYER I FÄRG & SEKTIONER:
 ÖSTER:
 Blad 6-7: 136778-14-202-0100-07 till -08 (NÖ Fasader 1-6)
 Blad 8: 136778-14-202-0100-09 (Fasadutsnitt NÖ 1-6)
 Blad 9: 136778-14-202-0100-10 (SÖ Fasader 1-3)
 Blad 10: 136778-14-202-0100-11 (Fasadutsnitt SÖ1-5)
 Blad 11: 136778-14-280-0100-02 (ÖST Sektion C-C, D-D & E-E)
 Blad 12: 136778-14-202-0100-12 (ÖST - Bro 2&3, Lillån)
 Blad 13: 136778-14-202-0100-13 (ÖST - Bro 4, Vänersborgsvägen)

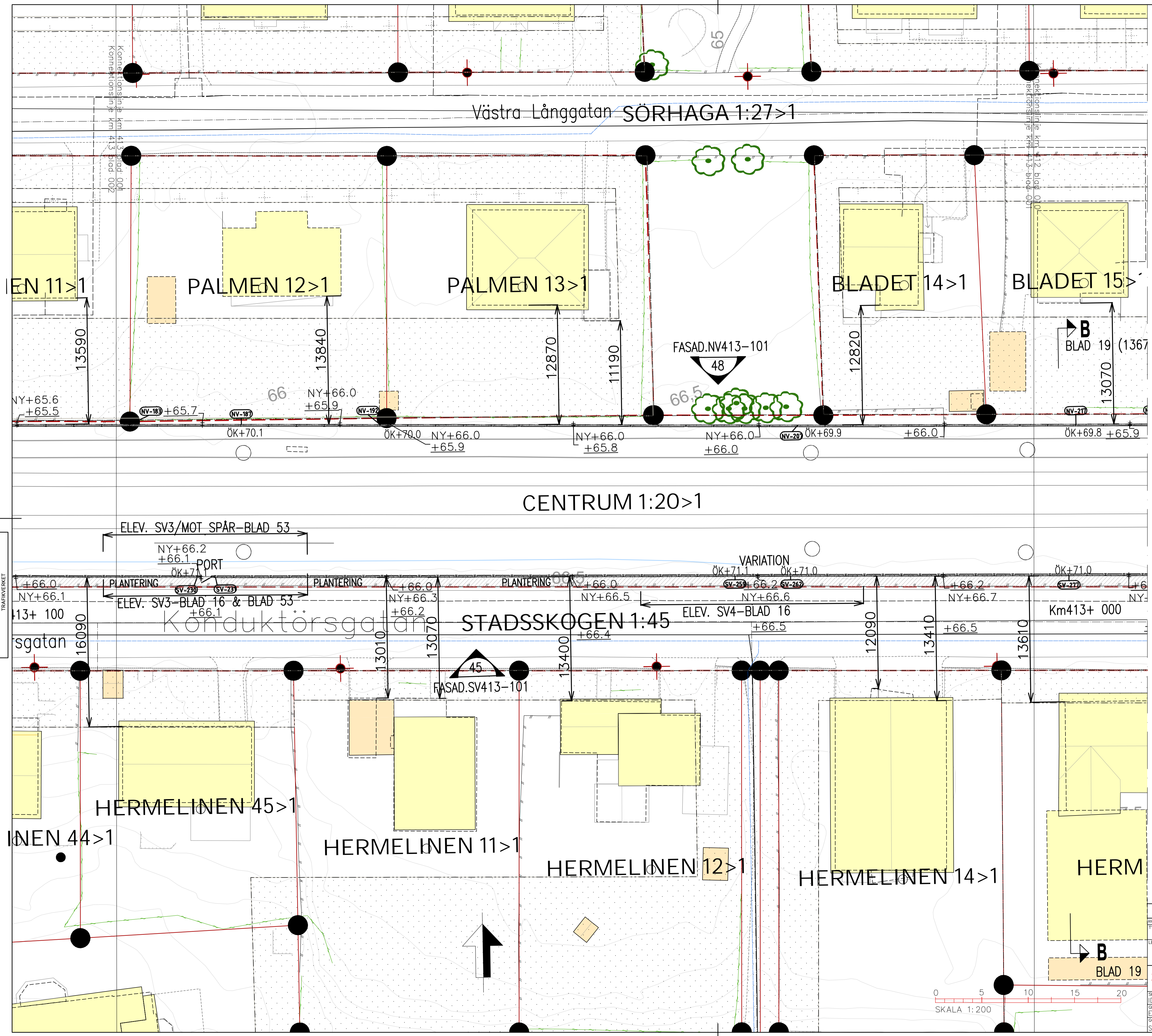
VÄSTER:
 Blad 14-15: 136778-14-202-0100-01 till -02 (SV Fasader 1-6)
 Blad 16: 136778-14-202-0100-03 (Fasadutsnitt SV1-8)
 Blad 17: 136778-14-202-0100-04 (NV Fasader 1-3)
 Blad 18: 136778-14-202-0100-05 (Fasadutsnitt NV1-5)
 Blad 19: 136778-14-280-0100-01 (VÄST Sektion A-A & B-B)
 Blad 20: 136778-14-202-0100-06 (SV Bro-1, Stråhle alle)

ÖVRIGA RITNINGAR:
 Blad 21-31: PLAN ÖSTER: 136778-14-110-411-103 till 136778-14-110-412-103
 Blad 32-39: PLAN VÄSTER: 136778-14-110-412-107 till 136778-14-110-413-104
 Blad 40-48: SVARTVITA FASADER: 136778-14-200-0100-001 till -009
 Blad 49-53: FASADUTSNITT MOT STAD & SPÅR: 136778-14-220-0100-001 till -005
 Blad 54-57: TYPFASAD & SNITT: 136778-14-220-0100-006 till -009
 Blad 58: VY AV SKÄRM VID BRO 3/LILLÅN: 136778-14-220-0100-010



B	REV. SLIPTEXT & REV. PLANTERINGSYTA	IB	2019-01-28
A	NY NYBYGGNADSKARTA, GABION UTGÅTT, MER PANEL, PLANTERING	IB	2019-01-10
ANDR	ÄNDRINGEN AVSE	DISA	ANDR DATUM
TYP	AV PLAN		
LEVERANTÖR	INNOVATION BY EXPERIENCE	AVDELNING	AF - INFRASTRUCTURE
		UPPDRAGSNUMMER	A0121014
		LEVERANS/ÄNDRINGS-PM	LEVERANS
		TEKNIKOMRÅDE	ARKITEKT
		GRANSNINGSTATUS / SYFTE	BYGGLOVSHANDLING
		HANDLINGSTYP	BYGGNAD
		ANLÄGGNINGSTYP	BYGGNAD
		KILOMETER-METER	412-413-413-413-413-413
		RYTNINGSNUMMER	136778-14-110-412-412-110
SKAPAD AV	ERIK ELGERED	SKALA	1:200
GRANSKAD AV	S. PETERSSON	FORMAT	A1
GÖDKÄND AV		RITNINGNUMMER FÖRVALTNING	35
DATUM	2017-12-18	NÄSTA BLAD	36
		ÄNDR.	B

Denna ritning är Trafikverkets egendom. All obehörig
 begärande av ritningen beivras enligt lag.
 TRAFIKVERKET



FÖRESKRIFTER
 DENNA RITNING GÄLLER ENDAST BULLERSKYDDSSKÄRMAR & ANSLUTANDE PORTAR. ALLA MÅTT OCH MARKHÖJDER SKALL KONTROLLERAS & TAS PÅ PLATS. ALLA MÅTT ÄR I MILLIMETER OM INGET ANNAT ANGES.

BEFINTLIGT UNDERLAG ÄR ALINGSÅS NYBYGGNADSKARTA DEL AV CENTRUM 120.
 BULLERSKYDDSSKÄRMARS BETONG & STOMME ENLIGT K BYGGHANDLING.
 ANSLUTNING TILL MARK ENLIGT K & M BYGGHANDLING.
 PLANTERING AV BUSKAR OCH TRÄD VID SKÄRM ENLIGT L BYGGHANDLING.

FÖRKLARINGAR
 TÄCKENFÖRKLARING FÖR NYBYGGNADSKARTA SE BLAD 1.

BLAD
 FASAD.XXXm-PLANBLAD = Markering för tillkommande svartvita fasader (blad 40-48)

XX-XXX
 = Littera K-pelare
 = Bullerskyddsskärmar

XXXX
 = Mått från utsida bullerskyddsskärm till husliv i nybyggnadskarta. Mått är avrundade till närmaste 10-tal.

ÖK+XXX
 = Skärnhöjd från överkant K-pelare enl. K

+XXX
 = Mark befintlig plushöjd enl. M

NY+XXX
 = Mark ny plushöjd enl. M

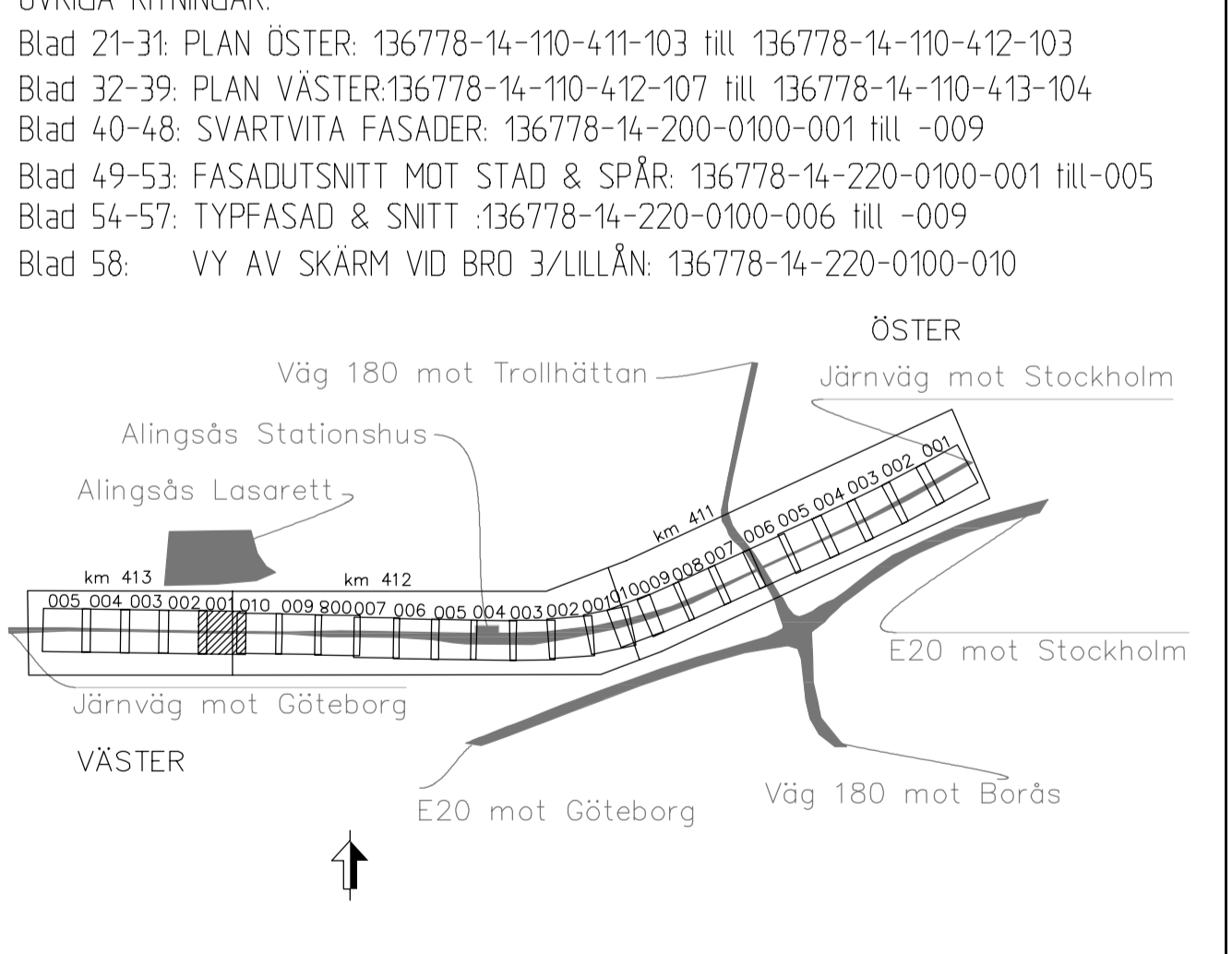
[Symbol]
 = Plantering med låg kantsten

HÄNVISNINGAR
 SE RITNING

ÖVERSIKTSPLANER (skärnhöjder ovan RÖK):
 ÖSTER: Blad 1: 136778-14-100-0100-01 (Översiktskarta Alingsås)
 Blad 2: 136778-14-101-0100-01 (Öst- Översiktsplan Del 1-2)
 Blad 3: 136778-14-101-0100-02 (Öst- Översiktsplan Del 3-4)
 VÄSTER: Blad 4: 136778-14-101-0100-03 (Väst- Översiktsplan Del 5-6)
 Blad 5: 136778-14-101-0100-04 (Väst- Översiktsplan Del 7)

FASADER, FASADUTSNITT & VYER I FÄRG & SEKTIONER:
 ÖSTER: Blad 6-7: 136778-14-202-0100-07 till -08 (NÖ Fasader 1-6)
 Blad 8: 136778-14-202-0100-09 (Fasadutsnitt NÖ 1-6)
 Blad 9: 136778-14-202-0100-10 (SÖ Fasader 1-3)
 Blad 10: 136778-14-202-0100-11 (Fasadutsnitt SÖ1-5)
 Blad 11: 136778-14-202-0100-12 (ÖST Sektion C-C, D-D & E-E)
 Blad 12: 136778-14-202-0100-13 (ÖST - Bro 2&3, Lillån)
 Blad 13: 136778-14-202-0100-14 (ÖST - Bro 4, Vänersborgsvägen)
 Blad 14-15: 136778-14-202-0100-01 till -02 (SV Fasader 1-6)
 Blad 16: 136778-14-202-0100-03 (Fasadutsnitt SV1-8)
 Blad 17: 136778-14-202-0100-04 (NV Fasader 1-3)
 Blad 18: 136778-14-202-0100-05 (Fasadutsnitt NV1-5)
 Blad 19: 136778-14-280-0100-01 (VÄST Sektion A-A & B-B)
 Blad 20: 136778-14-202-0100-06 (SV Bro-1, Stråle alle)

VÄSTER:
 Blad 21-31: PLAN ÖSTER: 136778-14-110-411-103 till 136778-14-110-412-103
 Blad 32-39: PLAN VÄSTER: 136778-14-110-412-107 till 136778-14-110-413-104
 Blad 40-48: SVARTVITA FASADER: 136778-14-200-0100-001 till -009
 Blad 49-53: FASADUTSNITT MOT STAD & SPÅR: 136778-14-220-0100-001 till -005
 Blad 54-57: TYPFASAD & SNITT: 136778-14-220-0100-006 till -009
 Blad 58: VY AV SKÄRM VID BRO 3/LILLÅN: 136778-14-220-0100-010



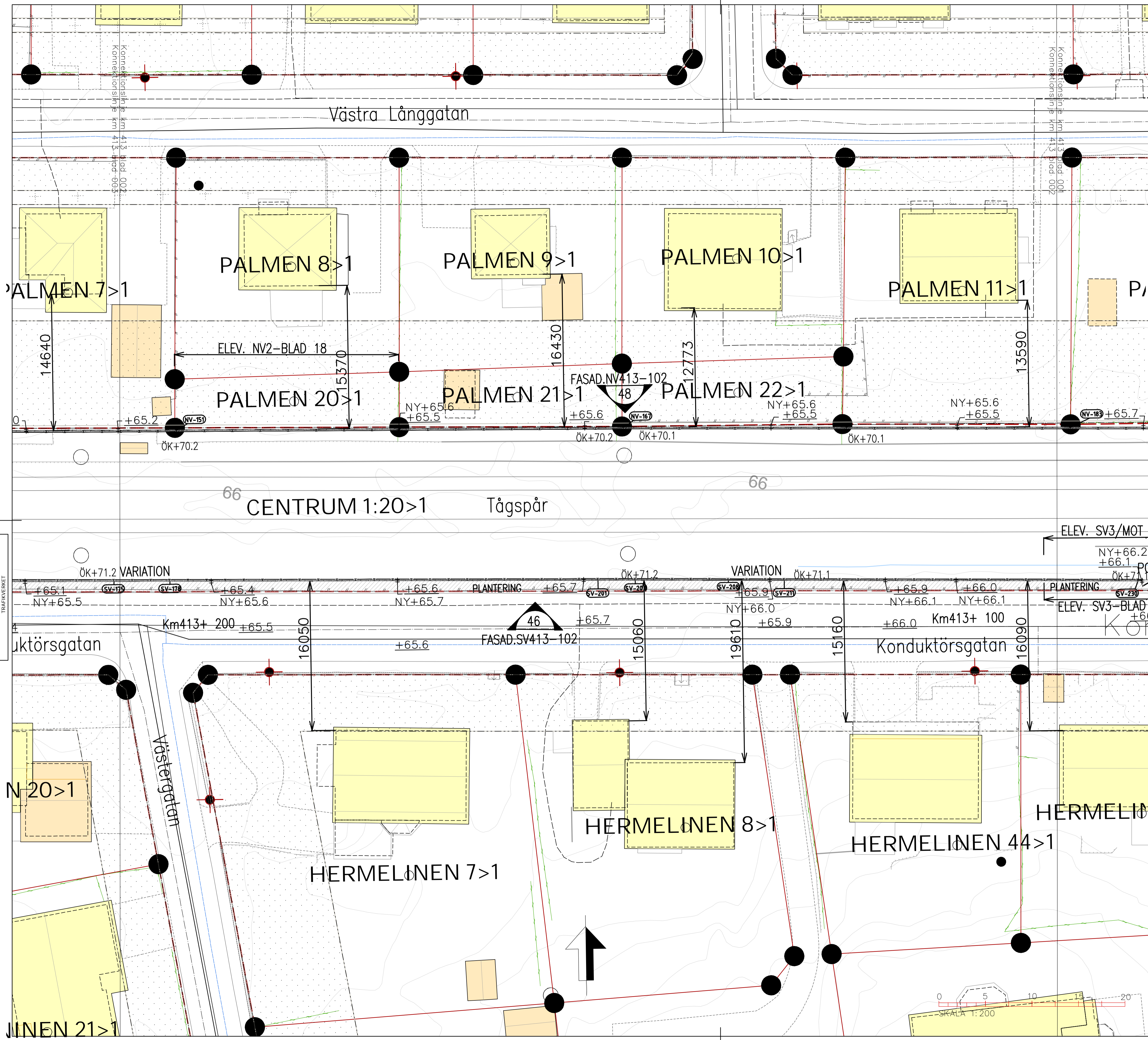
B	REV. SLIPTEXT & REV. PLANTERINGSYTA	IB	2019-01-28
A	NY NYBYGGNADSKARTA, GABION UTGÅTT, MER PANEL, PLANTERING	IB	2019-01-10
ANDR.	ÄNDRINGENAVISER	DISA	ANDR DATUM
TYP	AV PLAN		

LEVERANTÖR	AVDELNING	LEVERANS/ÄNDRINGS-PM	TEKNIKOMRÅDE
INNOVATION BY EXPERIENCE	AF INFRASTRUCTURE	AB	ARKITEKT
	UPPRÄGNSNUMMER	KONSTRUKTIONSNUMMER	GRANSKNINGSSTATUS / SYFTE
	A0121014		

SKAPAD AV	BRANSKAD AV	ERIK ELGERED
IBDUN BÄCK		
GODKÄND AV	DATUM	S. PETERSSON 2017-12-18
SKALA	FORMAT	RITINGSNUMMER FÖRVALTNING
1:200	A1	

HANDLINGSTYP	BYGGLOVSHANDLING
ANLÄGGNINGSTYP	BYGGNAD
KILOMETER-METER	413-4000-413-#00612
RITINGSNUMMER	PROJEKT 136778-14-110-413-413-101
BLAD	NÄSTA BLAD
36	37
ANDR.	ANDR.
B	B

Denna ritning är Trafikverkets egendom. All obehörig
 begagnande av ritningen beivras enligt
 TRAFIKVERKET



FÖRESKRIFTER
 DENNA RITNING GÄLLER ENDAST BULLERSKYDDSSKÄRMAR & ANSLUTANDE PORTAR.
 ALLA MÅTT OCH MARKHÖJDER SKALL KONTROLLERAS & TAS PÅ PLATS.
 ALLA MÅTT ÄR I MILLIMETER OM INGET ANNAT ANGES.

BEFINTLIGT UNDERLAG ÄR ALINGSÅS NYBYGGNADSKARTA DEL AV CENTRUM 120.

BULLERSKYDDSSKÄRMARS BETONG & STOMME ENLIGT K BYGGHANDLING.
 ANSLUTNING TILL MARK ENLIGT K & M BYGGHANDLING.
 PLANTERING AV BUSKAR OCH TRÄD VID SKÄRM ENLIGT L BYGGHANDLING.

FÖRKLARINGAR
 TÄCKENFÖRKLARING FÖR NYBYGGNADSKARTA SE BLAD 1

= Markering för tillkommande svartvita fasader (blad 40-48)

= Littera K-pelare
 = Bullerskyddsskärm

= Mått från utsida bullerskyddsskärm till husiv i nybyggnadskarta. Mått är avrundade till närmaste 10-tal.

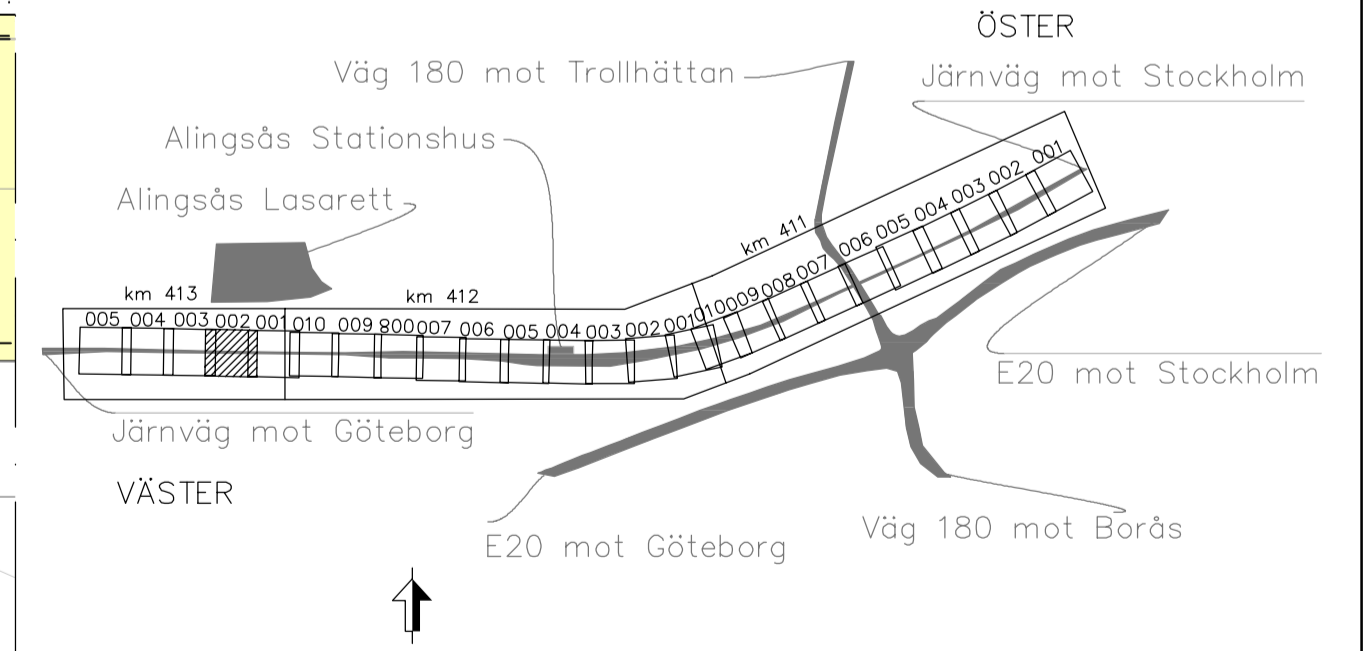
= Skärnhöjd från överkant K-pelare ent. K
 = Mark befintlig plushöjd ent. M
 = Mark ny plushöjd ent. M
 = Plantering med låg kantsten

HÄNVISNINGAR
 SE RITNING

ÖVERSIKTSPLANER (skärnhöjder ovan RÖK):
 ÖSTER: Blad 1: 136778-14-100-0100-01 (Översiktskarta Alingsås)
 Blad 2: 136778-14-101-0100-01 (Öst- Översiktsplan Del 1-2)
 Blad 3: 136778-14-101-0100-02 (Öst- Översiktsplan Del 3-4)
 VÄSTER: Blad 4: 136778-14-101-0100-03 (Väst- Översiktsplan Del 5-6)
 Blad 5: 136778-14-101-0100-04 (Väst- Översiktsplan Del 7)

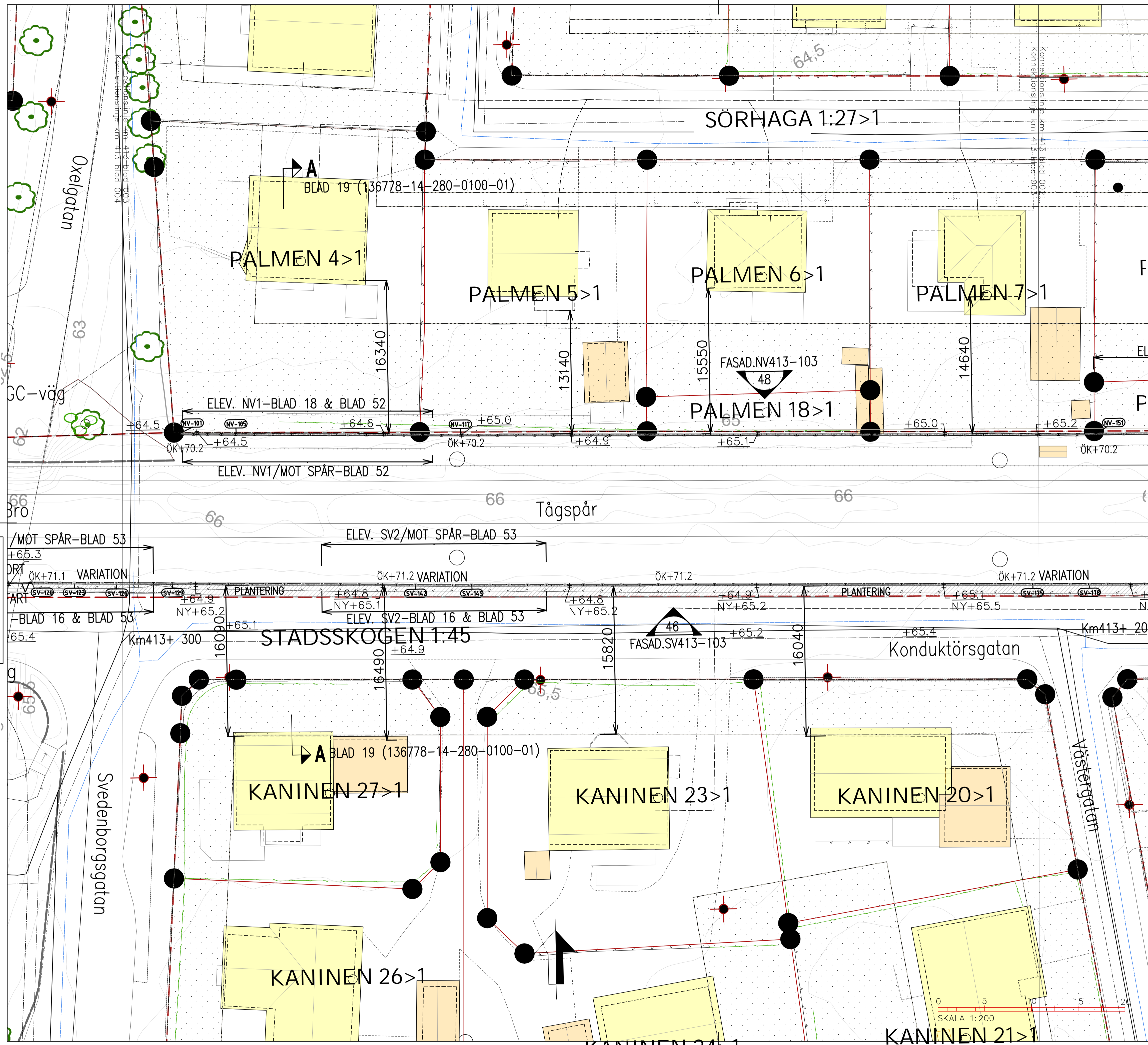
FASADER, FASADUTSNITT & VYER I FÄRG & SEKTIONER:
 ÖSTER: Blad 6-7: 136778-14-202-0100-07 till -08 (NÖ Fasader 1-6)
 Blad 8: 136778-14-202-0100-09 (Fasadutsnitt NÖ 1-6)
 Blad 9: 136778-14-202-0100-10 (SÖ Fasader 1-3)
 Blad 10: 136778-14-202-0100-11 (Fasadutsnitt SÖ1-5)
 Blad 11: 136778-14-202-0100-02 (ÖST Sektion C-C, D-D & E-E)
 Blad 12: 136778-14-202-0100-12 (ÖST - Bro 2&3, Lillån)
 Blad 13: 136778-14-202-0100-13 (ÖST - Bro 4, Vänersborgsvägen)
 Blad 14-15: 136778-14-202-0100-01 till -02 (SV Fasader 1-6)
 Blad 16: 136778-14-202-0100-03 (Fasadutsnitt SV1-8)
 Blad 17: 136778-14-202-0100-04 (NV Fasader 1-3)
 Blad 18: 136778-14-202-0100-05 (Fasadutsnitt NV1-5)
 Blad 19: 136778-14-280-0100-01 (VÄST Sektion A-A & B-B)
 Blad 20: 136778-14-202-0100-06 (SV Bro-1, Strånte alle)

VÄSTER: Blad 21-31: PLAN ÖSTER: 136778-14-110-411-103 till 136778-14-110-412-103
 Blad 32-39: PLAN VÄSTER: 136778-14-110-412-107 till 136778-14-110-413-104
 Blad 40-48: SVARTVITA FASADER: 136778-14-200-0100-001 till -009
 Blad 49-53: FASADUTSNITT MOT STAD & SPÅR: 136778-14-220-0100-001 till -005
 Blad 54-57: TYPFASAD & SNITT: 136778-14-220-0100-006 till -009
 Blad 58: VY AV SKÄRM VID BRO 3/LILLÅN: 136778-14-220-0100-010

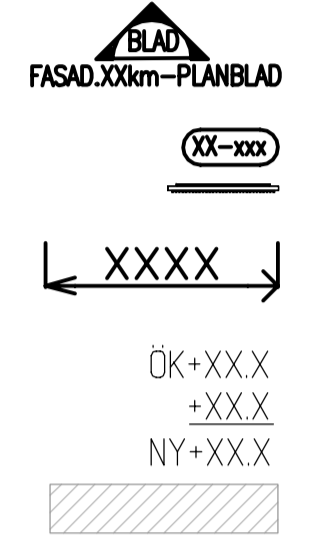



B	REV. SLIPSTEXT & REV. PLANTERINGSYTA	IB	2019-01-28
A	NY NYBYGGNADSKARTA, GABION UTGÅTT, MER PANEL, PLANTERING	IB	2019-01-10
ANDR.	ÄNDRINGENAVISER	DISN	ANDR DATUM
TYP	AV PLAN		
LEVERANTÖR	INNOVATION BY EXPERIENCE	AVDELNING	AF INFRASTRUCTURE
		UPPDRAGSNUMMER	A0121014
		LEVERANS/ÄNDRINGS-PM	JAB
		KONSTRUKTIONSDATUM	
		TEKNIKOMRÅDE	ARKITEKT
		BYGGLOVSHANDLING	
		ANLÄGGNINGSTYP	BYGGNAD
		SKAPAD AV	UDUN BÄCK
		GRANSKAD AV	ERIK ELGERED
		GÖDKÄND AV	S. PETERSSON
		DATUM	2017-12-18
		SKALA	1:200
		FORMAT	A1
		RITNINGNUMMER FÖRVALTNING	37
		NÄSTA BLAD	38
		ÄNDR.	B

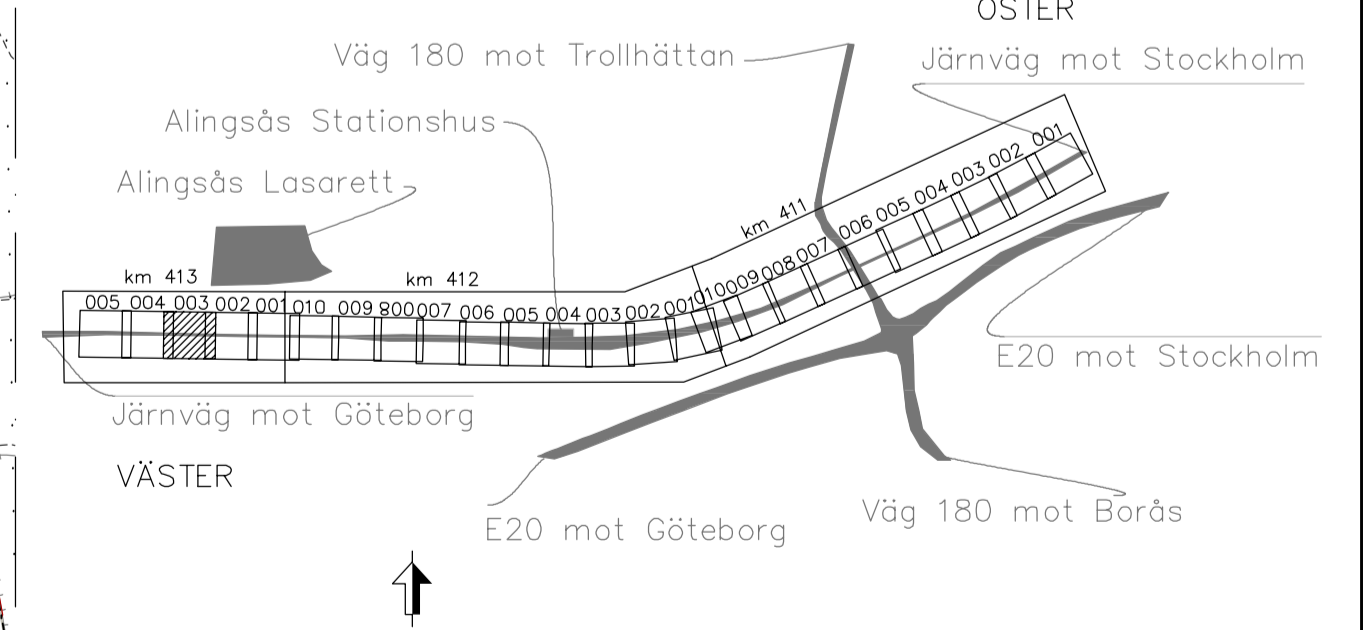
Översikt ritning av Trafikverkets samman. Allt efterhålligt bebyggande av ritningen beaktas enligt TRAFIKVERKET



FÖRESKRIFTER
 DENNA RITNING GÄLLER ENDAST BULLERSKYDDSSKÄRMAR & ANSLUTANDE PORTAR. ALLA MÅTT OCH MARKHÖJDER SKALL KONTROLLERAS & TAS PÅ PLATS. ALLA MÅTT ÄR I MILLIMETER OM INGET ANNAT ANGES.
 BEFINTLIGT UNDERLAG ÄR ALINGSÅS NYBYGGNADSKARTA DEL AV CENTRUM 120.
 BULLERSKYDDSSKÄRMARS BETONG & STOMME ENLIGT K BYGGHANDLING. ANSLUTNING TILL MARK ENLIGT K & M BYGGHANDLING. PLANTERING AV BUSKAR OCH TRÄD VID SKÄRM ENLIGT L BYGGHANDLING.

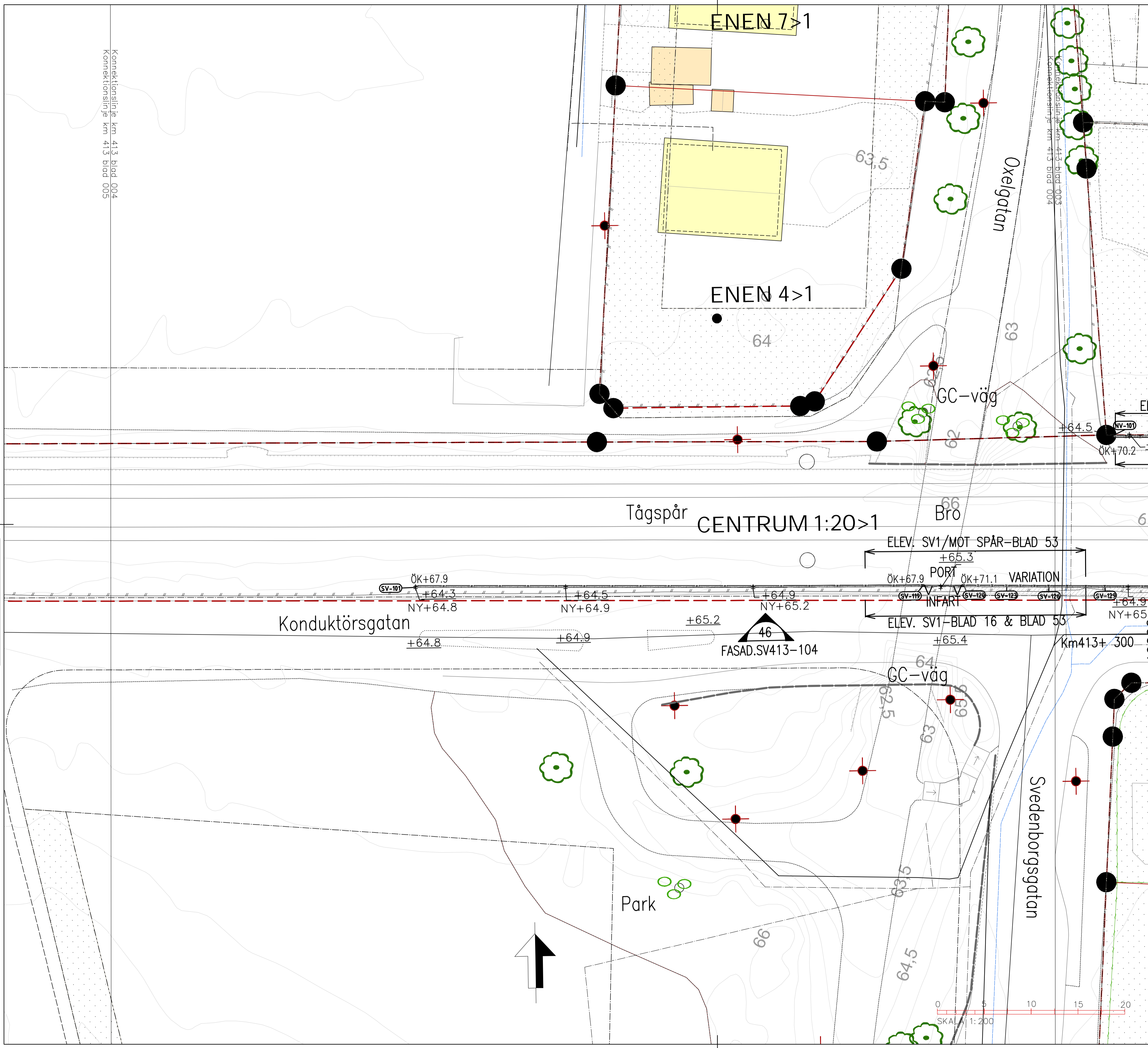
FÖRKLARINGAR
 TÄCKENFÖRKLARING FÖR NYBYGGNADSKARTA SE BLAD 1.

 = Markering för tillkommande svartvita fasader (blad 40-48)
 = Littera K-pelare
 = Bullerskyddsskärmar
 ←XXXX→ = Mått från utsida bullerskyddsskärm till husiv i nybyggnadskarta. Mått är avrundade till närmaste 10-tal.
 ÖK+XXX = Skärnhöjd från överkant K-pelare enl. K
 +XXX = Mark befintlig plushöjd enl. M
 NY+XXX = Mark ny plushöjd enl. M
 = Plantering med låg kantsten

HÄNVISNINGAR
 SE RITNING
 ÖVERSIKTSPLANER (skärnhöjder ovan RÖK):
 ÖSTER: Blad 1: 136778-14-100-0100-01 (Översiktskarta Alingsås)
 Blad 2: 136778-14-101-0100-01 (Öst- Översiktsplan Del 1-2)
 Blad 3: 136778-14-101-0100-02 (Öst- Översiktsplan Del 3-4)
 VÄSTER: Blad 4: 136778-14-101-0100-03 (Väst- Översiktsplan Del 5-6)
 Blad 5: 136778-14-101-0100-04 (Väst- Översiktsplan Del 7)
 FASADER, FASADUTSNITT & VYER I FÄRG & SEKTIONER:
 ÖSTER: Blad 6-7: 136778-14-202-0100-07 till -08 (NÖ Fasader 1-6)
 Blad 8: 136778-14-202-0100-09 (Fasadutsnitt NÖ 1-6)
 Blad 9: 136778-14-202-0100-10 (SÖ Fasader 1-3)
 Blad 10: 136778-14-202-0100-11 (Fasadutsnitt SÖ1-5)
 Blad 11: 136778-14-280-0100-02 (ÖST Sektion C-C, D-D & E-E)
 Blad 12: 136778-14-202-0100-12 (ÖST - Bro 2&3, Lillån)
 Blad 13: 136778-14-202-0100-13 (ÖST - Bro 4, Vänersborgsvägen)
 VÄSTER: Blad 14-15: 136778-14-202-0100-01 till -02 (SV Fasader 1-6)
 Blad 16: 136778-14-202-0100-03 (Fasadutsnitt SV1-8)
 Blad 17: 136778-14-202-0100-04 (NV Fasader 1-3)
 Blad 18: 136778-14-202-0100-05 (Fasadutsnitt NV1-5)
 Blad 19: 136778-14-280-0100-01 (VÄST Sektion A-A & B-B)
 Blad 20: 136778-14-202-0100-06 (SV Bro-1, Stråhle alle)
 ÖVRIGA RITNINGAR:
 Blad 21-31: PLAN ÖSTER: 136778-14-110-411-103 till 136778-14-110-412-103
 Blad 32-39: PLAN VÄSTER: 136778-14-110-412-107 till 136778-14-110-413-104
 Blad 40-48: SVARTVITA FASADER: 136778-14-200-0100-001 till -009
 Blad 49-53: FASADUTSNITT MOT STAD & SPÅR: 136778-14-220-0100-001 till-005
 Blad 54-57: TYPFASAD & SNITT: 136778-14-220-0100-006 till -009
 Blad 58: VY AV SKÄRM VID BRO 3/LILLÅN: 136778-14-220-0100-010



B	REV. SLIPSTEXT & REV. PLANTERINGSYTA	IB	2019-01-28
A	NY NYBYGGNADSKARTA, GABION UTGÅTT, MER PANEL, PLANTERING	IB	2019-01-10
ANDR	ÄNDRINGEN AVSER	ANDR	DATUM
TYP	AV PLAN		
LEVERANTÖR	INNOVATION BY EXPERIENCE	AVDELNING	AF INFRASTRUCTURE
		LEVERANS/ÄNDRINGS-PM	FA B
		UPPDRAGSNUMMER	A0121014
		KONSTRUKTIONSNUMMER	
		TEKNIKOMRÅDE	ARKITEKT
		GRANSKNINGSSTATUS / SYFTE	
TRAFIKVERKET	VÄNDSPIÅR ALINGSÅS	HANDLINGSTYP	BYGGLÖVSHANDLING
	UTFORMNING AV BULLERSKÄRMAR	ANLÄGGNINGSTYP	BYGGNAD
SKAPAD AV	IDUN BÄCK	KILOMETER+METER	413+4200-413+300
GRANSKAD AV	ERIK ELGERED	RITNINGNUMMER	PROJEKT 136778-14-110-413-103
GODKÄND AV	S. PETERSSON	PLAN	413del 003
DATUM	2017-12-18	SKALA	1:200
FORMAT	A1	RITNINGNUMMER FÖRVALTNING	BLAD 38
		NÄSTA BLAD	39
		ÄNDR.	B

Denna ritning är Trafikverkets egendom. All obehörig
 begagnande av ritningen beivras enligt
 TRAFIKVERKET



FÖRESKRIFTER
 DENNA RITNING GÄLLER ENDAST BULLERSKYDDSSKÄRMAR & ANSLUTANDE PORTAR. ALLA MÅTT OCH MARKHÖJDER SKALL KONTROLLERAS & TAS PÅ PLATS. ALLA MÅTT ÄR I MILLIMETER OM INGET ANNAT ANGES.

BEFINTLIGT UNDERLAG ÄR ALINGSÅS NYBYGGNADSKARTA DEL AV CENTRUM 120.

BULLERSKYDDSSKÄRMARS BETONG & STOMME ENLIGT K BYGGHANDLING. ANSLUTNING TILL MARK ENLIGT K & M BYGGHANDLING. PLANTERING AV BUSKAR OCH TRÄD VID SKÄRM ENLIGT L BYGGHANDLING.

FÖRKLARINGAR
 TÄCKENFÖRKLARING FÖR NYBYGGNADSKARTA SE BLAD 1.

= Markering för tillkommande svartvita fasader (blad 40-48)

= Litetera K-pelare

= Bullerskyddsskärm

= Mått från utsida bullerskyddsskärm till husnivå i nybyggnadskarta. Mått är avrundade till närmaste 10-tal.

ÖK+XXX = Skärnhöjd från överkant K-pelare ent. K

+XXX = Mark befintlig plushöjd ent. M

NY+XXX = Mark ny plushöjd ent. M

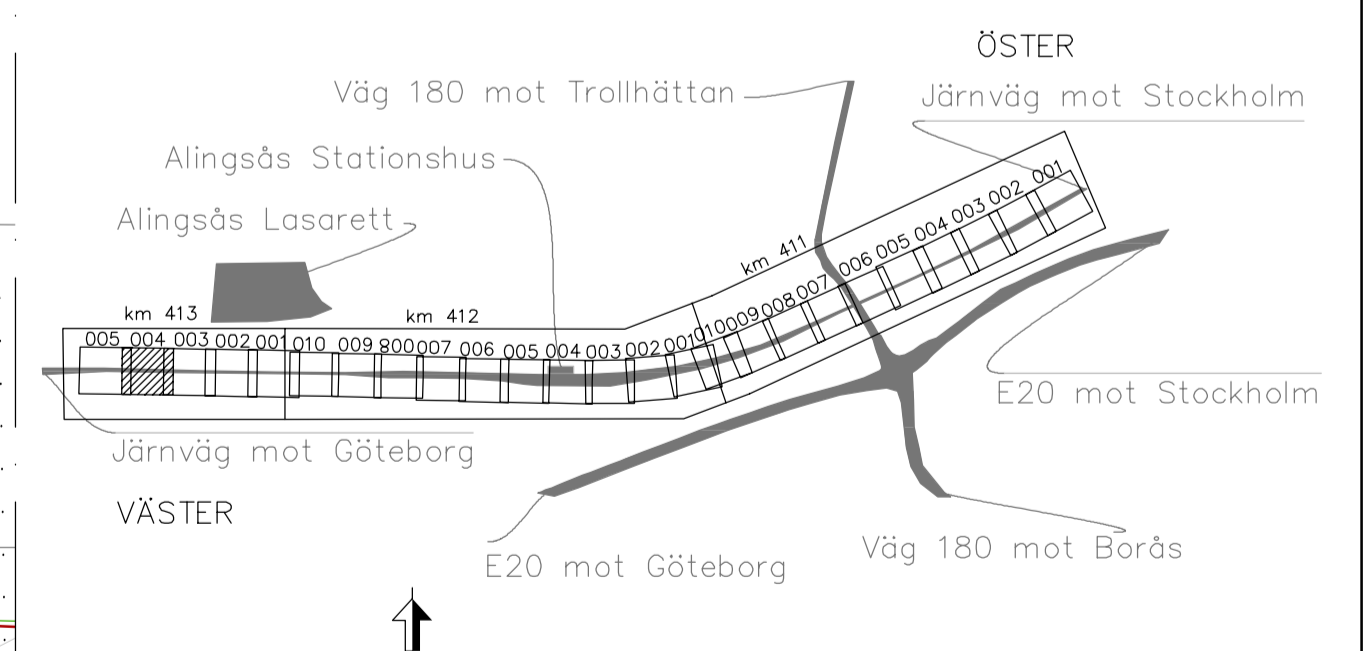
= Plantering med låg kantsten

HÄNVISNINGAR
 SE RITNING

ÖVERSIKTSPLANER (skärnhöjder ovan RÖK):
 Blad 1: 136778-14-100-0100-01 (Översiktskarta Alingsås)
 ÖSTER: Blad 2: 136778-14-101-0100-01 (Öst- Översiktsplan Del 1-2)
 Blad 3: 136778-14-101-0100-02 (Öst- Översiktsplan Del 3-4)
 VÄSTER: Blad 4: 136778-14-101-0100-03 (Väst- Översiktsplan Del 5-6)
 Blad 5: 136778-14-101-0100-04 (Väst- Översiktsplan Del 7)

FASADER, FASADUTSNITT & VYER I FÄRG & SEKTIONER:
 ÖSTER: Blad 6-7: 136778-14-202-0100-07 till -08 (NÖ Fasader 1-6)
 Blad 8: 136778-14-202-0100-09 (Fasadutsnitt NÖ 1-6)
 Blad 9: 136778-14-202-0100-10 (SÖ Fasader 1-3)
 Blad 10: 136778-14-202-0100-11 (Fasadutsnitt SÖ1-5)
 Blad 11: 136778-14-280-0100-02 (ÖST Sektion C-C, D-D & E-E)
 Blad 12: 136778-14-202-0100-12 (ÖST - Bro 2&3, Lillån)
 Blad 13: 136778-14-202-0100-13 (ÖST - Bro 4, Vänersborgsvägen)
 VÄSTER: Blad 14-15: 136778-14-202-0100-01 till -02 (SV Fasader 1-6)
 Blad 16: 136778-14-202-0100-03 (Fasadutsnitt SV1-8)
 Blad 17: 136778-14-202-0100-04 (NV Fasader 1-3)
 Blad 18: 136778-14-202-0100-05 (Fasadutsnitt NV1-5)
 Blad 19: 136778-14-280-0100-01 (VÄST Sektion A-A & B-B)
 Blad 20: 136778-14-202-0100-06 (SV Bro-1, Stråhle alle)

ÖVRIGA RITNINGAR:
 Blad 21-31: PLAN ÖSTER: 136778-14-110-411-103 till 136778-14-110-412-103
 Blad 32-38: PLAN VÄSTER: 136778-14-110-412-107 till 136778-14-110-413-104
 Blad 40-48: SVARTVITA FASADER: 136778-14-200-0100-001 till -009
 Blad 49-53: FASADUTSNITT MOT STAD & SPÅR: 136778-14-220-0100-001 till -005
 Blad 54-57: TYPFASAD & SNITT: 136778-14-220-0100-006 till -009
 Blad 58: VY AV SKÄRM VID BRO 3/LILLÅN: 136778-14-220-0100-010



B	REV. SLIPSTEXT & REV. PLANTERINGSYTA	IB	2019-01-28
A	NY NYBYGGNADSKARTA, GABION UTGÅTT, MER PANEL, PLANTERING	IB	2019-01-10
ANDR	ÄNDRINGEN AVSER	DIS	ANDR DATUM
TYP	AV PLAN		
LEVERANTÖR	INNOVATION BY EXPERIENCE	AVDELNING	AF INFRASTRUCTURE
		LEVERANS/ÄNDRINGS-PM	E AB
		UPPDRAGSNUMMER	A0121014
		KONSTRUKTIONSTATUS	
		TEKNIKOMRÅDE	ARKITEKT
		BYGGLOVSHANDLING	
		ANLÄGGNINGSTYP	BYGGNAD
		KILOMETER-METER	413 +500-413 +400 612
		RITNINGNUMMER	PLAN_413/del 004
		SKALA	1:200
		FORMAT	A1
		RITNINGNUMMER FÖRVALTNING	39
		BLAD	40
		ANDR	B

Denna ritning är Trafikverkets egendom. All obehörig
 begagnande av ritningen beivras enligt lag.
 TRAFIKVERKET