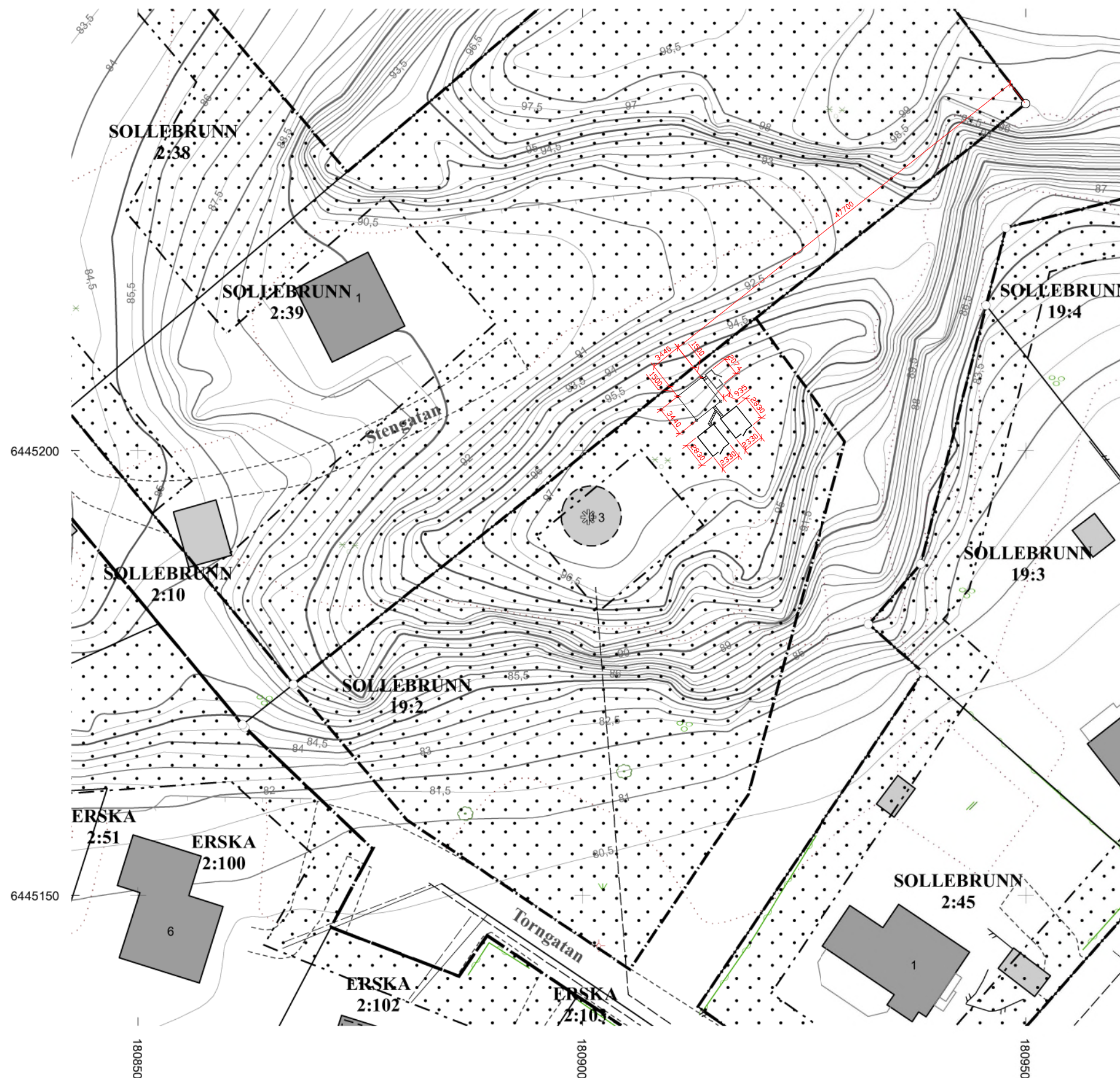




ALINGSÅS

KOMMUN

NYBYGGNADSKARTA




Teckenförklaring :

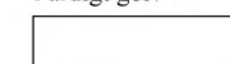
- | | | | |
|--|---|--|---------------------|
| | Bostad | | Byggnad husliv |
| | Uthus | | Byggnad takkontur |
| | Offentlig byggnad | | Barrskog |
| | Skärmtak | | Barrträd |
| | Mark får ej bebyggas | | Lövskog |
| | Mark får endast bebyggas med komplementbyggnader. | | Lövträd |
| | Kvarter/Traktgräns | | + 65,78 Markhöjd |
| | Fastighetsgräns | | Fomminne |
| | Användningsgräns | | Elstolpe, Belysning |
| | Egenskapsgräns | | Fomminne |
| | Väggkant | | |
| | Höjdkurva | | |
| | Stenmur | | |
| | Stödmur | | |
| | Häck | | |
| | Staket | | |

Kartan är framställd av tillgängligt digitalt kartmaterial. Ingen redovisning av ledningsdragning, rättigheter och bestämmelser. Ej heller någon kontroll av grundkartans aktualitet är gjord. Det tillkommer den sökande att själv informera om ändrade förhållanden.

Nyttillkommen åtgärd



Färdigt golv +



Kartan upprättad av:

Emelie Axelsson

Emelie Axelsson
GIS-ingenjör

Koordinatsystem: SWEREF 99 1200

Höjdsystem: RH2000

Fastigheten:

SOLLEBRUNN 19:2

i Alingsås kommun

Underlag till situationsplan

Detaljplan: B 190 B

Konsult:

Planavgift debiteras.

Areal : 111644 m²

Fastighetsbildning erfordras

Datum: 2019-09-23

Skala 1:500

