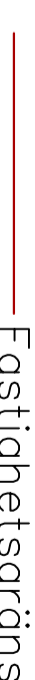
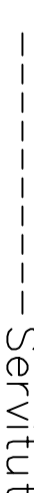










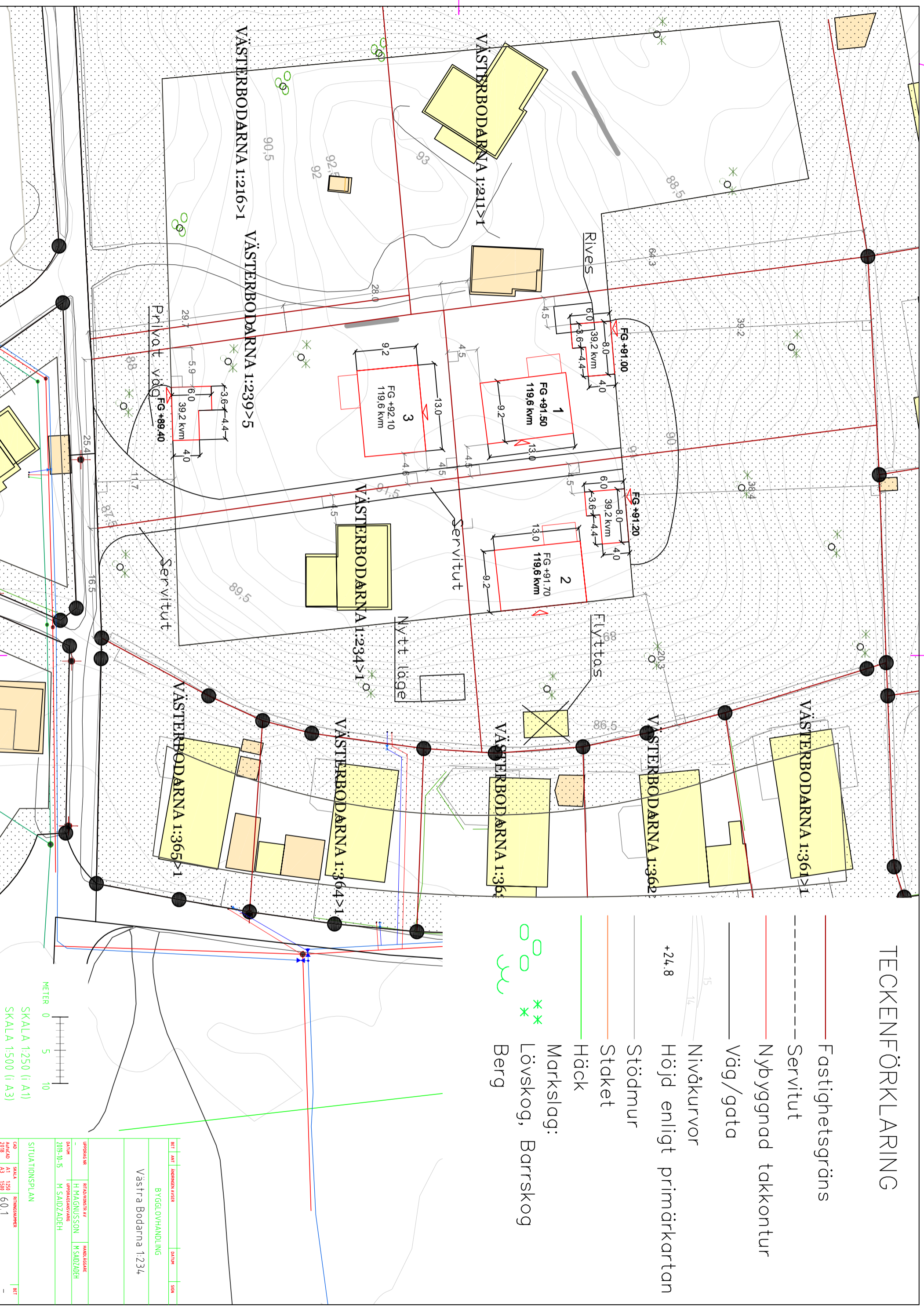


# TECKENFÖRKLARING

-  Fastighetsgräns
-  Servitut
-  Nybyggnad takkontur
-  Väg/gata
-  Nivåkurvor
-  Höjd enligt primärkartan
-  Stödmur
-  Staket
-  Häck
-  Markslag:
-  Lövskog, Barrskog
-  Berg



BET	ANT	ANMÄNKEN AVSEER	DATUM	SKALA
		BYGGLOVHANDLING		
		Västra Bodarna 1:234		
UPPDRAGSLEDARE	RIKTLINJER AV	HANDLEDARE		
	H. MAGNUSSON	M. SAIDZADEH		
DATUM	UPPDRAGSNUMMER			
2019-10-15	M. SAIDZADEH			
SITUATIONSPLAN				
CD	SKALA	RIKTNINGSNUMMER		
A4	A1 1:50	A3 1:50	60.1	
2718				