











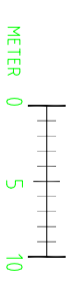
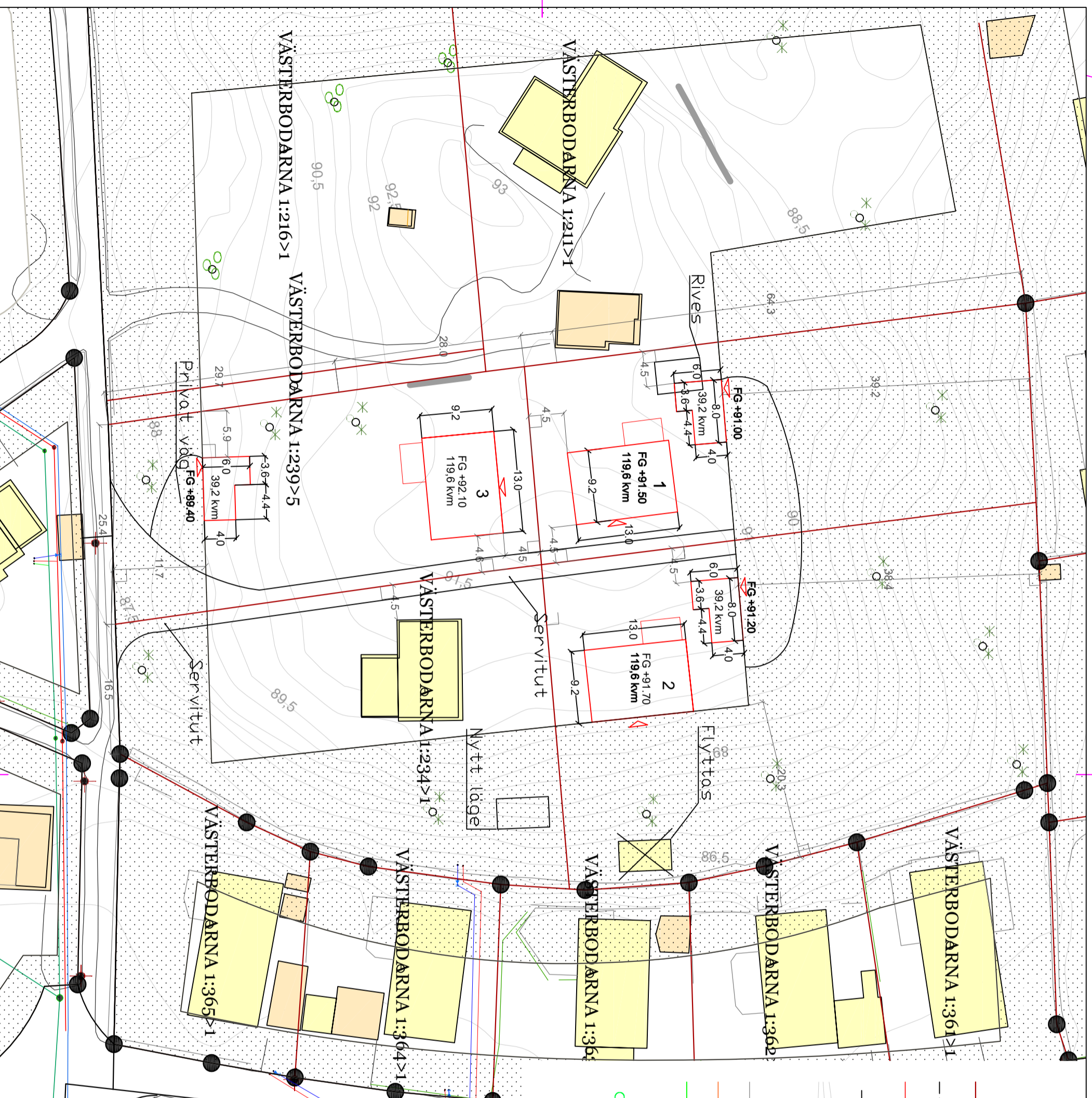


TECKENFÖRKLARING

-  Fastighetsgräns
-  Servitut
-  Nybyggnad takkontur
-  Väg/gata
-  Nivåkurvor
-  Höjd enligt primärkartan
-  Stödmur
-  Staket
-  Häck
-  Markslag:
-  Lövskog, Barrskog
-  Berg



SKALA 1:250 (i A1)
SKALA 1:500 (i A3)

BET	ANT	ANMÄNKEN AVSE	DATUM	SKALA
		BYGGLOVHANDLING		
		Västra Bodarna 1:234		
UPPDRAG		BILD/OMSTR AV	HANDLAGARE	
		H. MAGNUSSON	M. SAIDZADEH	
DATUM		UPPDRAGSNUMMER		
2019-10-15		M. SAIDZADEH		
SITUATIONSPLAN				
CD	SKALA	RISSNUMMERE		
Anc 0	A1 1:50	60.1		
27.8	A3 1:50			