







Teckenförklaring

-  50 m ut från K.1.0.0
-  MOK_strandskydd

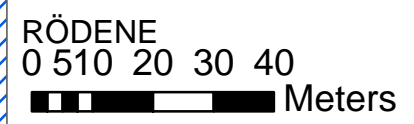
Koncessionslinje

Teknik

-  Markkabel skog
-  Luftledning
-  Markkabel tätort
-  Cable_Trench



Yta för station Strandskydd



Skala (A3): 1:1 250
Datum: 2019-02-27

© Lantmäteriet MS2013\04895
© Länsstyrelsen
© Skogsstyrelsen

