

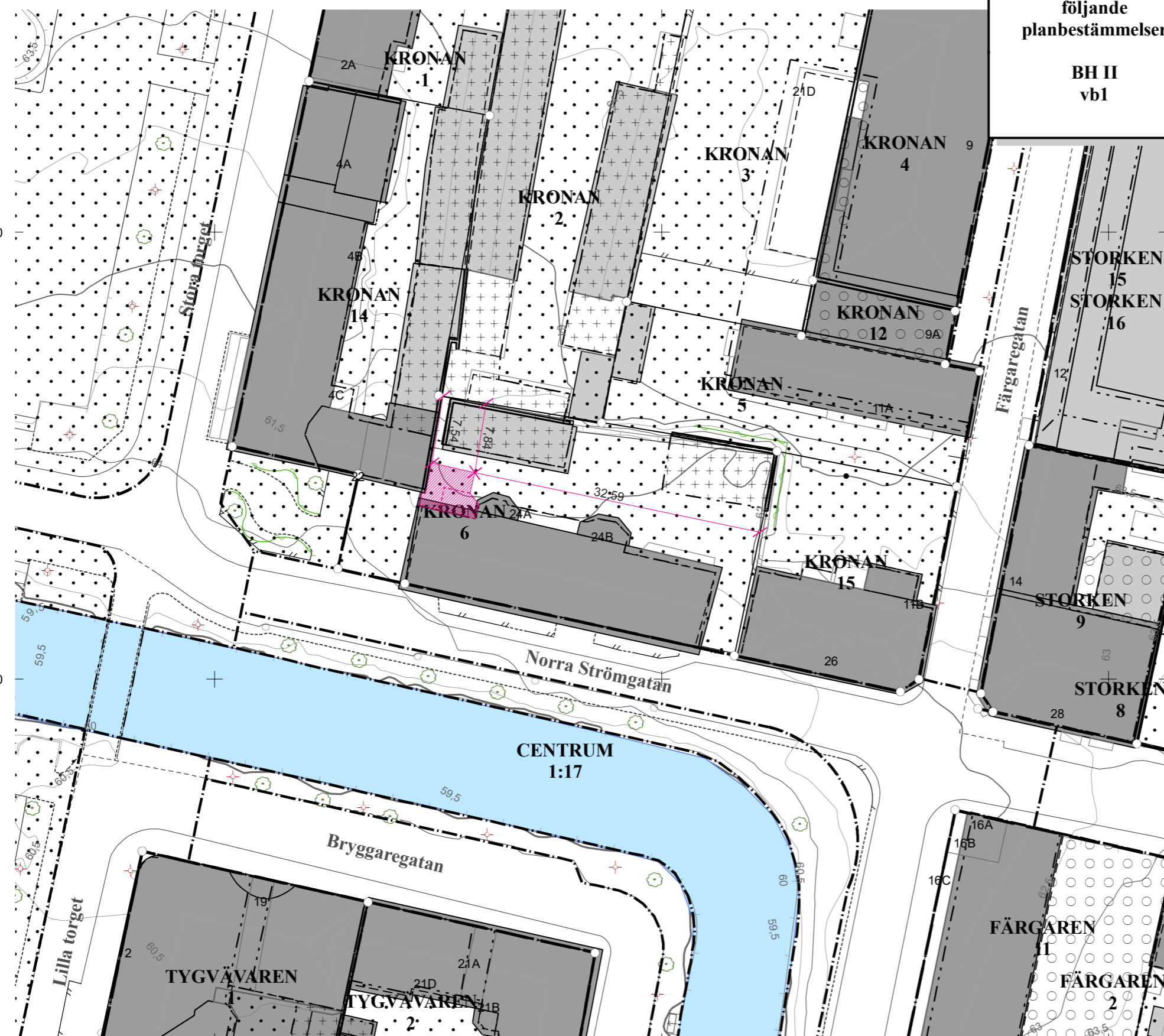
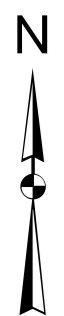


ALINGSÅS

KOMMUN

NYBYGGNADSKARTA

För fastigheten gäller följande planbestämmelser
BH II vb1



Teckenförklaring :

- | | | | |
|--|---|--|---------------------|
| | Bostad | | Byggnad husliv |
| | Uthus | | Byggnad takkontur |
| | Offentlig byggnad | | Barrskog |
| | Skärmtak | | Barrträd |
| | Mark får ej bebyggas | | Lövskog |
| | Mark får endast bebyggas med komplementbyggnader. | | Lövträd |
| | Kvarter/Traktgräns | | + 65,78 Markhöjd |
| | Fastighetsgräns | | Formminne |
| | Användningsgräns | | Elstolpe, Belysning |
| | Egenskapsgräns | | Formminne |
| | Väggkant | | |
| | Höjdkurva | | |
| | Stenmur | | |
| | Stödmur | | |
| | Häck | | |
| | Staket | | |

Kartan är framställd av tillgängligt digitalt kartmaterial. Ingen redovisning av ledningsdragning, rättigheter och bestämmelser. Ej heller någon kontroll av grundkartans aktualitet är gjord. Det tillkommer den sökande att själv informera om ändrade förhållanden.

Ny förrådsbyggnad
 Balkonglinje

Ritad av: Forum Arkitekter
Datum: 2019-05-27


Nyttillkommen åtgärd

Färdigt golv +

Kartan upprättad av:
Erik Ivarsson Sandberg
Erik Ivarsson Sandberg
GIS Ingenjör

Koordinatsystem: SWEREF 99 1200 Höjdsystem: RH2000

Fastigheten: KRONAN 6	
i Alingsås kommun	
Underlag till situationsplan	Detaljplan: A455 - DP131Ä
Konsult:	
<input type="checkbox"/> Planavgift debiteras.	Areal : 851 m ²
<input type="checkbox"/> Fastighetsbildning erfordras	Datum: 2019-01-23



6423600

6423550

181600

181650

181700