



ALINGSÅS











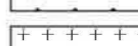















KOMMUN

NYBYGGNADSKARTA

För fastigheten gäller följande planbestämmelser

Y

Teckenförklaring :

- | | | | |
|---|---|---|---------------------|
|  | Bostad |  | Byggnad husliv |
|  | Uthus |  | Byggnad takkontur |
|  | Offentlig byggnad |  | Barrskog |
|  | Skärmtak |  | Barrträd |
|  | Mark får ej bebyggas |  | Lövskog |
|  | Mark får endast bebyggas med komplementbyggnader. |  | Lövträd |
|  | Kvarter/Traktgräns |  | Markhöjd |
|  | Fastighetsgräns |  | Fornminne |
|  | Användningsgräns |  | Elstolpe, Belysning |
|  | Egenskapsgräns |  | Fornminne |
|  | Väggkant | | |
|  | Höjdkurva | | |
|  | Stenmur | | |
|  | Stödmur | | |
|  | Häck | | |
|  | Staket | | |



Inkommet
2018-04-25
Diarienum: 2018-0235

Kartan är framställd av tillgängligt digitalt kartmaterial. Ingen redovisning av ledningsdragnin, rättigheter och bestämmelser. Ej heller någon kontroll av grundkartans aktualitet är gjord. Det tillkommer den sökande att själv informera om ändrade förhållanden.

Nyttillkommen åtgärd



Färdigt golv +

300mm.

Kartan upprättad av:


Eric O. Hallén
GIS Ingenjör

Koordinatsystem: SWEREF 99 1200

Höjdsystem: RH2000

Fastigheten:

del av SÖRHAGA 2:4

i Alingsås kommun

Underlag till situationsplan

Detaljplan: DP170

Konsult:

Planavgift debiteras.

Areal: m²

Fastighetsbildning erfordras

Datum: 2018-04-23

Skala 1:500

0 10 20 30 40 50 Meter

TURBYGGN.
INLAGD
2018-04-25
A. Pentz

