



ALINGSÅS

KOMMUN

ENKEL NYBYGGNADSKARTA

För fastigheten gäller
följande
planbestämmelser

ej plan

Teckenförklaring :

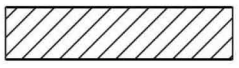
- | | | | |
|--|---|--|---------------------|
| | Bostad | | Byggnad husliv |
| | Uthus | | Byggnad takkontur |
| | Offentlig byggnad | | Barrskog |
| | Skärmtak | | Barrträd |
| | Mark får ej bebyggas | | Lövskog |
| | Mark får endast bebyggas med komplementbyggnader. | | Lövträd |
| | Kvarter/Traktgräns | | + 65,78 Markhöjd |
| | Fastighetsgräns | | Fomminne |
| | Användningsgräns | | Elstolpe, Belysning |
| | Egenskapsgräns | | Fomminne |
| | Väggkant | | |
| | Höjdkurva | | |
| | Stenmur | | |
| | Stödmur | | |
| | Häck | | |
| | Staket | | |




Inkommet
2018-03-14
Diarienum: 2018-0157

Kartan är framställd av tillgängligt digitalt kartmaterial. Ingen redovisning av ledningsdragning, rättigheter och bestämmelser. Ej heller någon kontroll av grundkartans aktualitet är gjord. Det tillkommer den sökande att själv informera om ändrade förhållanden.

Nyttillkommen åtgärd



Färdigt golv +

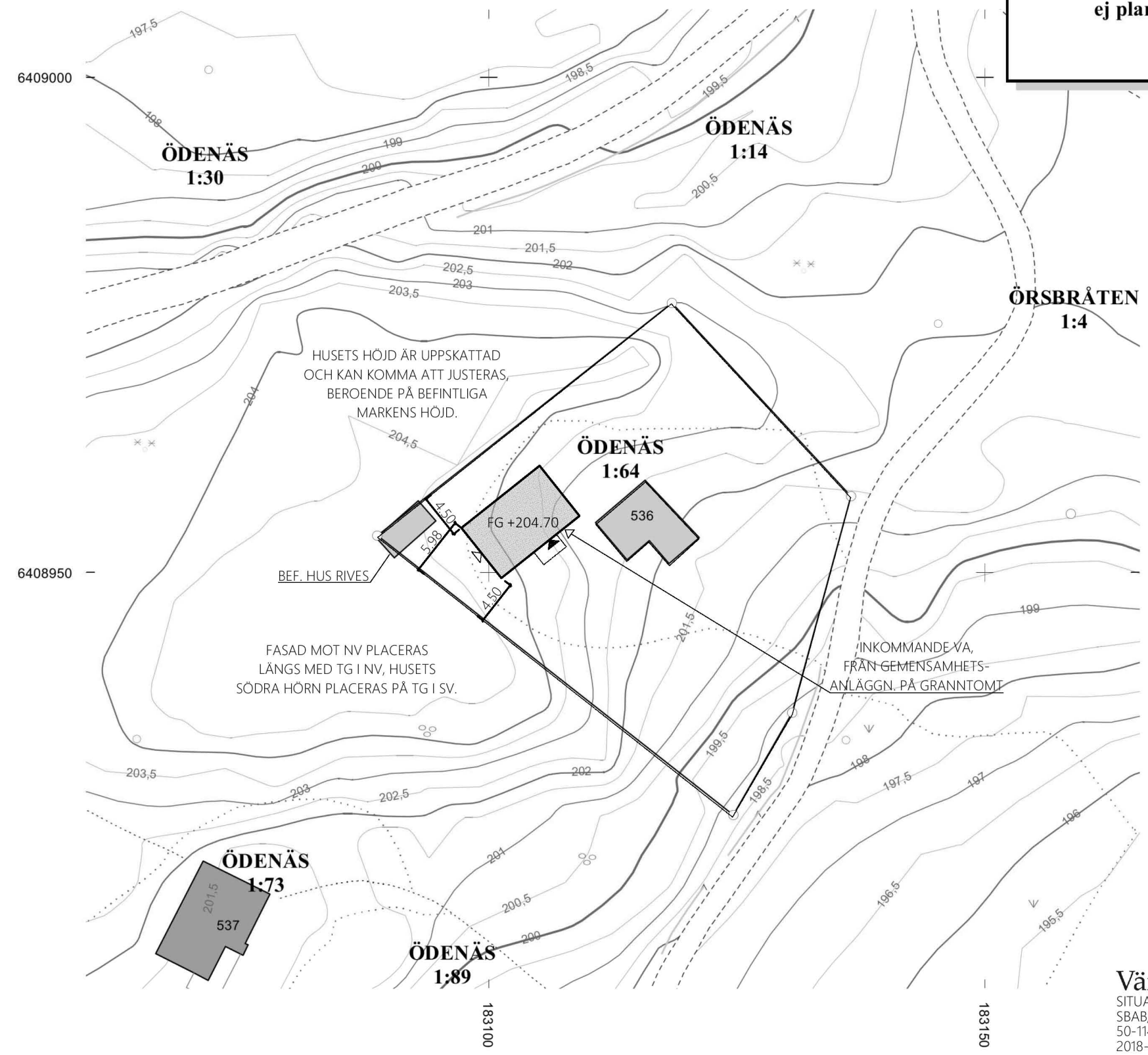


Kartan upprättad av:

Eric O. Hallén
GIS Ingenjör

Koordinatsystem: SWEREF 99 1200 Höjdsystem: RH2000

Fastigheten:	
ÖDENÄS 1:64	
i Alingsås kommun	
Underlag till situationsplan	Detaljplan: ej plan
Konsult:	
<input type="checkbox"/> Planavgift debiteras.	Areal: 1281 m ²
<input type="checkbox"/> Fastighetsbildning erfordras	Datum: 2017-12-04



VärsåsVillan
SITUATIONSPLAN
SBAB/SKOGMAN
50-1147-A14
2018-01-25 JN

