

2018 -11- 13

ÖVERKLAGAN

Pålstorp 1:3
2017-2698- (7)

2018 11 12

Överklagar härmed Miljöskyddsnämndens beslut gällande avspärrningarna av skogsstig på fastigheten Pålstorp 1:3 (MN 2017-2698).

Jag anser att tillräckligt grundlig utredning inte har skett i förarbetet till beslutet , av vad det är för typ av område som fastighetsägaren nu med Miljöskyddsnämndens beslut fortsättningsvis kommer att kunna spärra av.

Enligt Miljöskyddskontoret känner man inte till någon allmän väg , på området som vi nu diskuterar. Detta efter att Miljöskyddskontoret mailat med Lantmäteriet som påtalat detta. Lantmäteriet nämner också för Miljöskyddskontoret , att det kartmaterial som jag lutar mina åsikter på är en Laga skiftes karta.....och det är en korrekt iakttagelse.

En Laga skiftes karta är långt mer detaljerad än dagens kartor , detta med hänsyn taget till vad för information man i det aktuella läget skall utläsa /utreda , t.ex. stigar, vägar , vattendrag , höjdkurvor ledningsgator eller fastighetsindelning mm.

En Laga skiftes karta är handlingar som Lantmäteriet utnyttjar och arbetar med dagligen , de är alltid aktuella som kartinformation , så länge inte någon fastighetsreglering har skett. Detta diskuterade jag också med Lantmäteriet , och de säger att det inte har förekommit någon reglering i det aktuella området. (förutom år 1966 , då det skedde en fastighetsreglering genom gården en bit bort nere vid Lövhultsvägen Aktnr.15-HEE-1075)

Efter ett samtalet från mig med Lantmäteriets avd. Historiska kartor i Gävle, gick vi per telefon igenom kartan samt tillhörande ägofigurbeskrivningar , det råder där inga tvivel om vad för typ av väg vi diskuterar.

Det konstateras ganska omgående efter studerande av materialet att ägofigur 206 beskrivs allmän väg , likaså ägofigur 232 allmän väg , ägofigur 230 beskrivs som väg. (ägofigur 206 är den alltså avspärrade allmänna väg , som Miljöskyddskontoret valt att kalla "skogsstig")

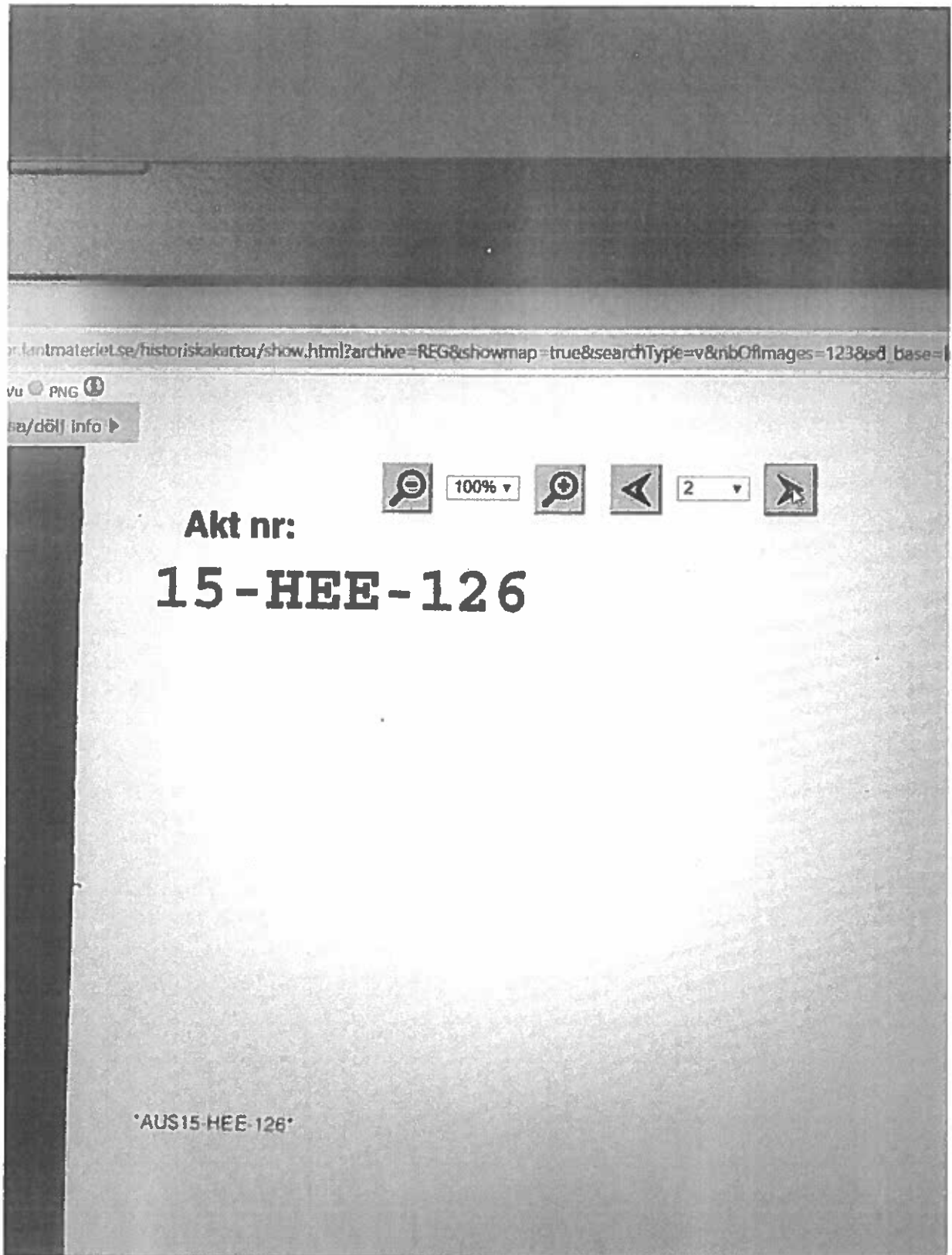
Mot bakgrund och fakta av det som jag nu lagt fram , bör man i min mening , vidare utreda och omvärdera beslutet i nästa instans om avspärrningarna på den nämnda vägen.

Bifogade bilagor (9st.) är kopior från handlingar ; Lantmäteriet Historiska Kartor. Aktnr. 15-HEE-126

På en av handlingarna har avspärrningarna markerats med en röd och blå markering.

Med vänlig hälsning

Mob. C



45

Beskrifning öfver area egorna
 till kommunen i mantal Pålstorp
 uti Östergötlands län, Kullings härad
 och Östergötlands län;
 upprättad år 1905

Kommunens område N. 101	Egens namn, förklaring uti särskilda spaltar och naturliga beskaffenhet.	Landskapsjord				Afränsningsjord				Innehåll	
		Arval. Möbler.	Uppskattning		Arval. Möbler.	Uppskattning		Arval. Möbler.	Arval. Möbler.	Innehåll	
			Ar	Skatt.		Ar	Skatt.			Ar	Skatt.
Ortens namn											
1	Åker	1	816	816							
2	Åker	14	930	6579							
3	Åker	12	860	7167							
4	Åker	10	916	5817							
5	Åker	12	1	3233							
6	Åker	4	580	130							
7	Åker	20	980	360							
8	Åker	4	100	3750							
9	Åker	20	320	138							
10	Åker	4	130								
11	Åker	4	130	3257							



32

				18720	907951	229650	2634663	3720
	Byggesaker					2270	227-	
204	Byggesaker					2320	25778	
205	Byggesaker							2750
206	Allmannes väg					280	28-	
207	Skogsmark		10			2260	22250	
208	Byggesaker		8			30-	33333	
209	Byggesaker		7			9330	116645	
210	Byggesaker		8					
211	Byggesaker		9			11150	122817	
212	Byggesaker		10			3130	313-	
213	Byggesaker		11			516	31-	
214	Byggesaker		10			33-	330-	
215	Byggesaker		8			6760	820-	
216	Byggesaker		15			830	5533	
217	Byggesaker		9			68-	72556	
218	Byggesaker	england	15			1160	95-	
219	Byggesaker	Byggesaker	15			1020	105-	
220	Byggesaker	Byggesaker	10			19-	190-	
221	Byggesaker	Byggesaker	10			560	56-	
222	Byggesaker	Byggesaker	15			17-	14167	
223	Byggesaker		7			660	7333	
224	Byggesaker		9			360	3720	
225	Byggesaker	england	15			81-	6667	
226	Byggesaker		10			20-	20-	
227	Byggesaker	england	15			830	6917	
228	Byggesaker		7			3770	41829	
229	Byggesaker		8			2360	22250	
230	Väg							260
231	Skogsmark		8			1170	146250	
232	Allmannes väg							32-
233	Skogsmark	england	15			280	1917	
234	Utsatt		8			18-	225-	
235	Byggesaker			187820	907951	211010	2547495	10100

https://historiskakartor.lantmateriet.se/historiskakartor/show.html?archive=REG&showmap=true&sea

ing av kartor/akter DjVu PNG

Historik | [Ny sökning](#) | [Visa/dölj](#) info ▶

KARTA

Öfver

alla egorna till

hemmanet 1/2 mantal

PÅLSTORP

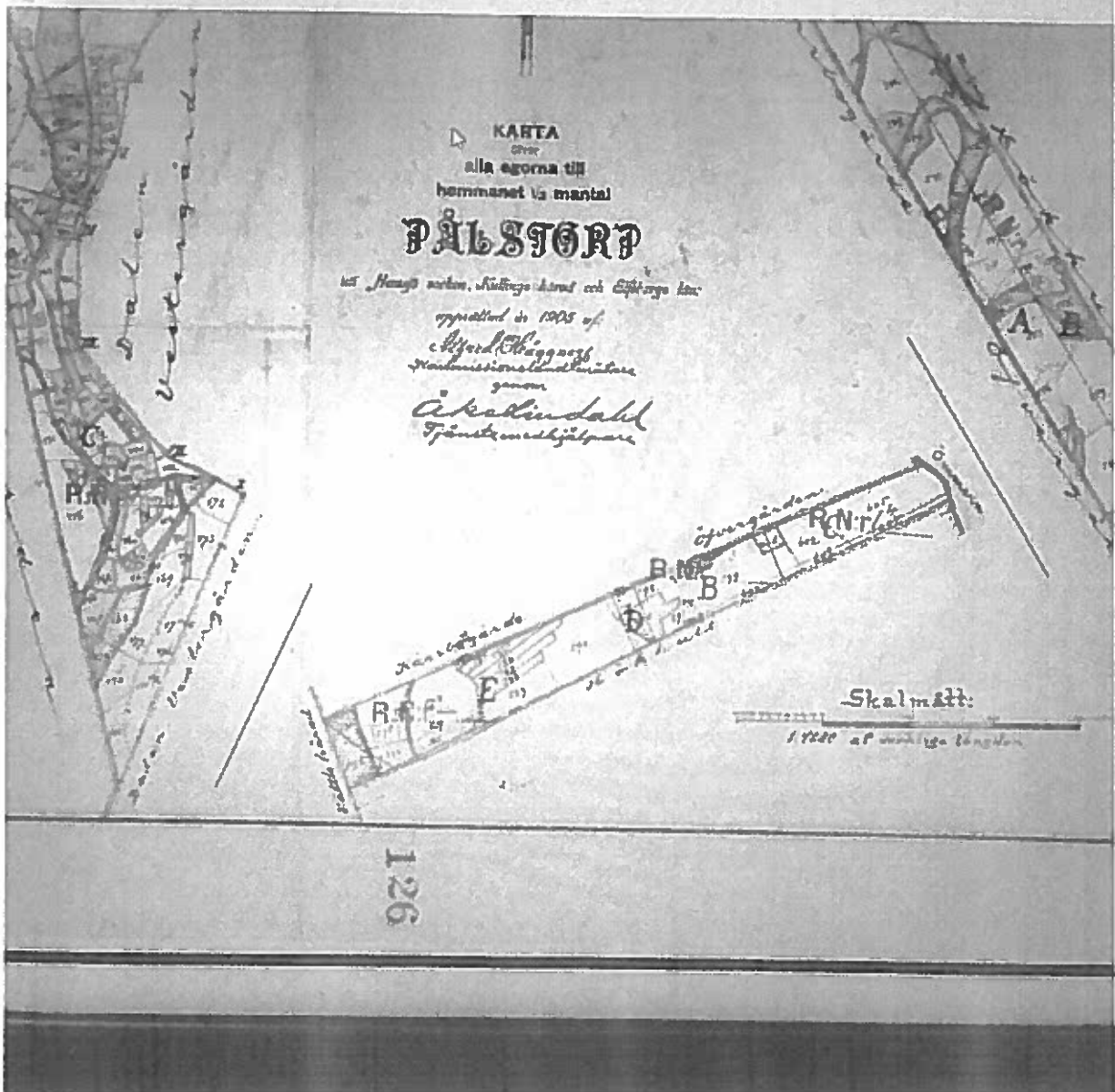
uti Hemås socken, Kullings härad och Elfsborgs län.

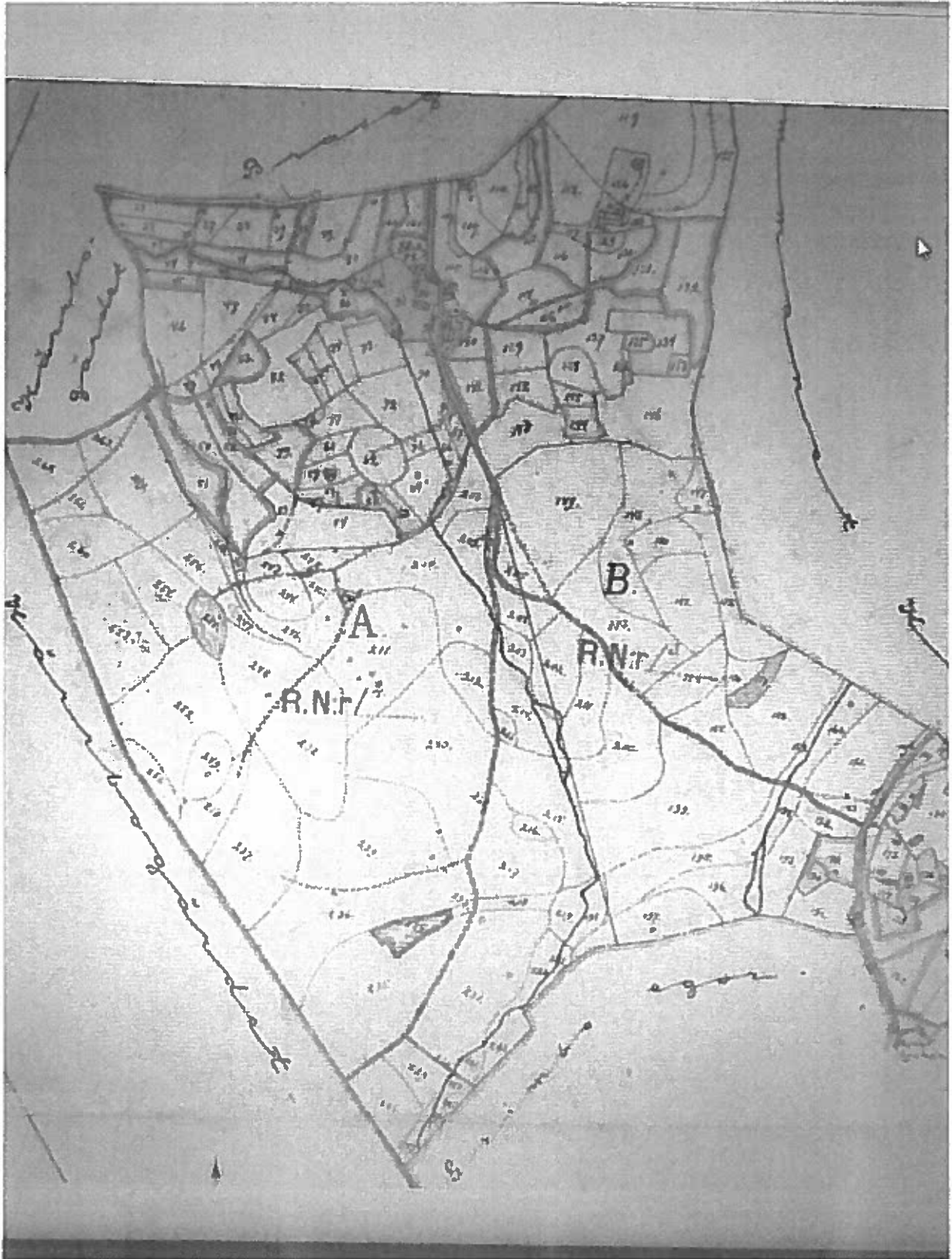
upprättad år 1905 af:

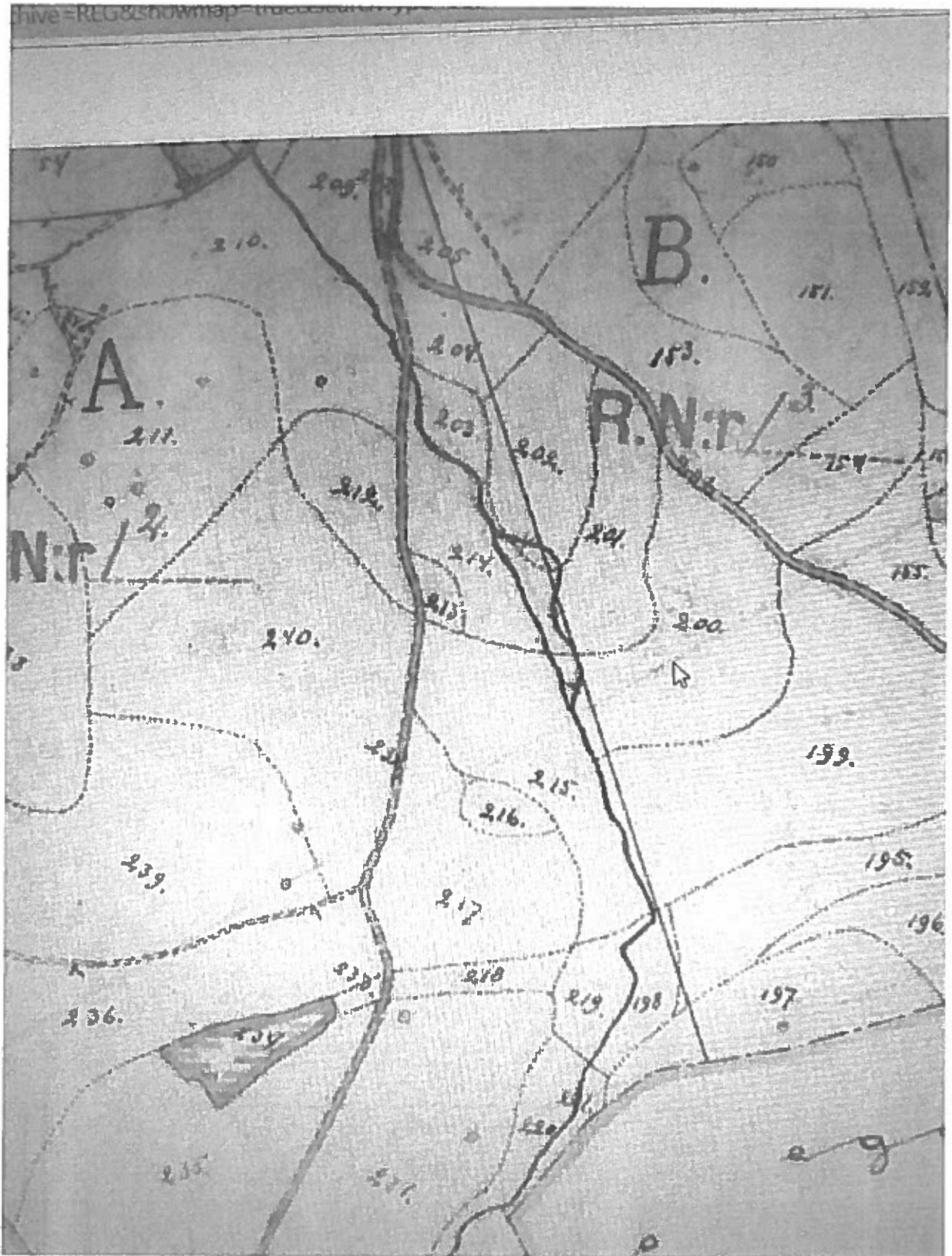
Alfred Höggner
Kommissionslandtmätare
genom

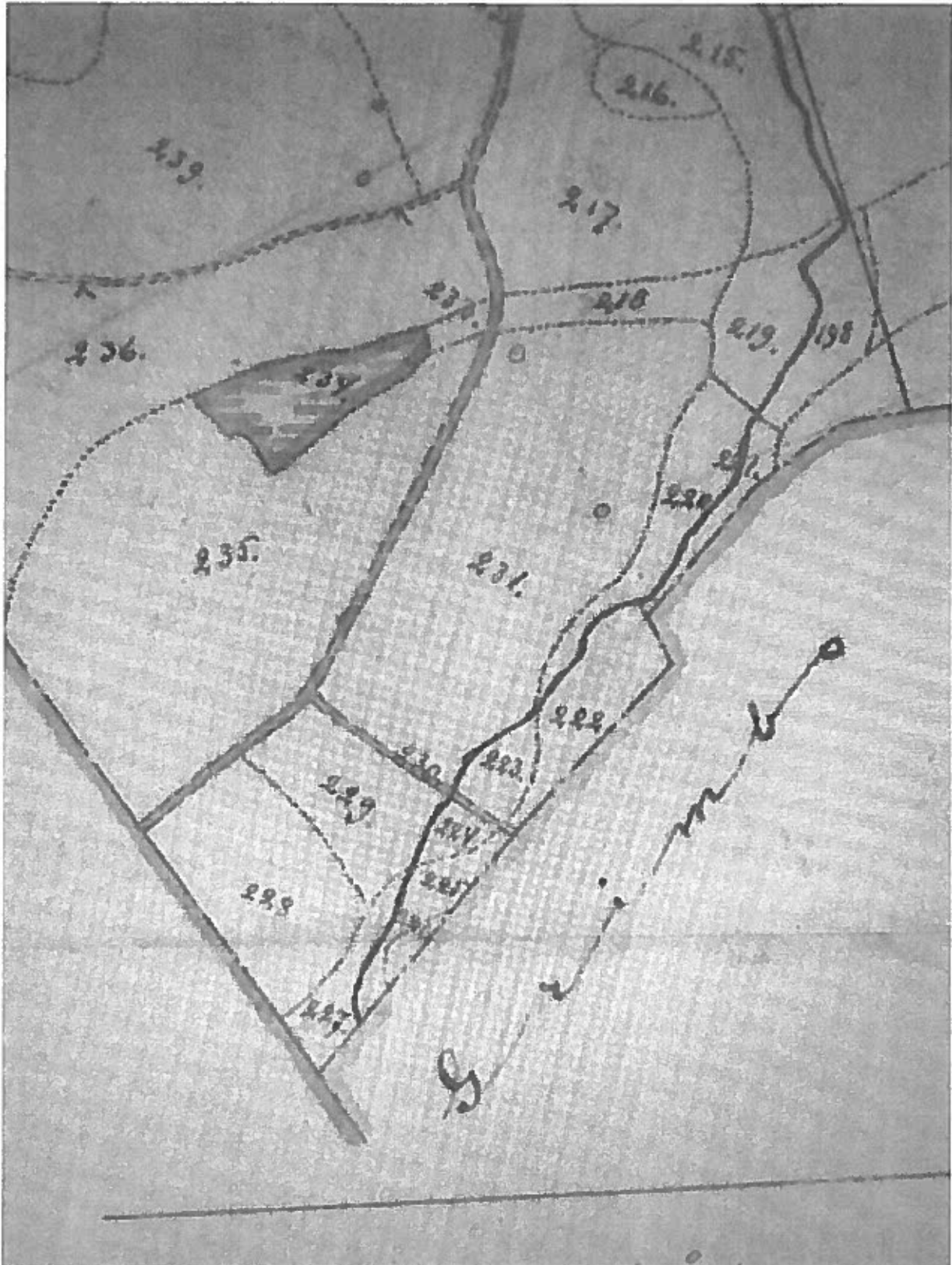
Oskar Lindahl
Tjänstemedhjälpare

se/historiskakartor/show.html?archive-REG&showmap=true&searchType=v&nbOfimages=123&sd_base=lm15&sd_kun=0003iqd3









TELIA 4G

15:32

85 % 



5 april

10:06

Ändra

