

UNDERLAG TILL PLANERINGSSTRATEGI

KOMMUN: Alingsås
FRÅNDATUM SÖKNING: 2014-02-01
DATUM FÖR UTTAG: 2022-03-28



PLANERINGSKATALOGEN.SE



Länsstyrelserna

Funktion för att identifiera nya och reviderade planeringsunderlag

Denna funktion ska hjälpa dig att snabbt och enkelt ställa samman en lista över nya o reviderade planeringsunderlag som berör statliga och mellankommunala intressen i e kommun. Funktionen bygger på fördefinierade sökningar och filtreringar i Planeringsk som genom ett par knapptryckningar landar i en strukturerad presentation. Listan går sortera och redigera efter behov.

Med hjälp av funktionen kan länsstyrelsens handläggare både spara tid och få en mer hantering vid framtagande av länsstyrelsens underlag till kommunens planeringsstrat vid tillhandahållande av planeringsunderlag i samband med handläggning av översikt och detaljplaner.

Länsstyrelsens underlag till kommunens planeringsstrategi

Enligt 3 kap 26 § i plan- och bygglagen (2010:900) ska Länsstyrelsen i ett underlag till kommunen redovisa sådana statliga och mellankommunala intressen som kan ha betydelse för översiktsplan aktualitet. Redovisningen ska göras under den andra halvan av tiden mellan två ordinarie val till kommunfullmäktige. Länsstyrelsen ska också lämna ett sådant underlag när kommunen begär de Underlagen är viktiga för kommunens bedömning av översiktsplanens aktualitet. Länsstyrelsen sl förhålla sig till planens aktualitet men redovisa vilka, nya eller ändrade, statliga och mellankomm intressen som kan ha betydelse. I underlaget ska länsstyrelsen ange:

1. hur de statliga och mellankommunala intressena förhåller sig till översiktsplanen, och
2. om länsstyrelsens granskningsyttrande i någon del inte längre gäller.

+ **Flikar, funktioner och fördefinierade sökningar:**

Nedan redovisas alla de fördefinierade sökningarna i Planeringskatalogen som sker under varje fli excelldokument. Du hittar även en förklaring till sökningen vid huvudrubriken på varje flik. Under finns aktuella underlag på ämnet sammanställt. Underlagets titel är en klickbar länk som leder till planeringsunderlaget i Planeringskatalogen. För varje planeringsunderlag finns information om ti beskrivning, resurstyp, aktualitetsdatum, ansvarig organisation, planeringsstatus, sakområde och nivå. Det går att filtrera på kolumnerna "resurstyp" och "planeringsstatus" och "sakområde" på d flikar. Information om hur och var du filtrerar finns nå varje flik. I istan går att redigera och det fir

mark. information om när och var de fysiska planerna på varje mkr. Listan går att redigera och det är möjligt att kommentera varje underlag i kolumnen "kommentar". Underlaget kan sparas ner på men sparas inte i Planeringskatalogen.

+ Fysiska planer

Visar underlag som har planeringsstatus Fysiska planer och som helt eller delvis överlappar kommunen. Ingen avgränsning på datum, alla kommer med.

Mellankommunala frågor

Visar underlag som helt eller delvis överlappar kommunen och har ett aktualitetsdatum som är nyare än det som skrevs in vid sökningen så innehåller ordet "mellankommunal"

Mark- och vattenregleringar

Visar underlag med planeringsstatus Mark- och vattenregleringar som helt eller delvis överlappar kommunen och har ett aktualitetsdatum det som skrevs in vid sökningen.

Allmänna råd

Visar underlag med planeringsstatus Allmänna råd som helt eller delvis överlappar kommunen och har ett aktualitetsdatum som är nyare än det som skrevs in vid sökningen.

Mål och strategier

Visar underlag med planeringsstatus Mål och strategier som helt eller delvis överlappar kommunen och har ett aktualitetsdatum som är nyare än det som skrevs in vid sökningen.

Riksintressen

Visar både underlag med planeringsstatus Vägledning som innehåller ordet Riksintresse och underlag med planeringsstatus Riksintresse 3 kapitlet som alla helt eller delvis överlappar kommunen.

Miljö kvalitetsnormer

Visar underlag som innehåller ordet "Miljö kvalitetsnormer" eller har ett eller flera av sakområdena, Luftkvalitet, Vattenkvalitet eller Buller hälsa och säkerhet, och som helt eller delvis överlappar kommunen och har ett aktualitetsdatum som är nyare än det som skrevs in vid sök

Hälsa och säkerhet

Visar underlag som har ett eller flera av sakområdena, Förorenad mark, Buller, Strålning, Ras skred och erosion, Översvämning, Farlig verksamhets under Miljö, hälsa och säkerhet, och som helt eller delvis överlappar kommunen och har ett aktualitetsdatum som är nyare än det som söknings.

LIS-områden och strandskydd

Visar underlag som innehåller ordet "Strandskydd" och har en eller flera av Planeringsstatusarna Mark- och vattenregleringar, Allmänna rå och handböcker, och som helt eller delvis överlappar kommunen och har ett aktualitetsdatum som är nyare än det som skrevs in vid sökningen.

Övriga allmänna intressen

Visar underlag med planeringsstatus Övriga allmänna intressen som helt eller delvis överlappar kommunen och har ett aktualitetsdatum som är nyare än det som skrevs in vid sökningen.

Analyser

Visar underlag med planeringsstatus Analys som helt eller delvis överlappar kommunen och har ett aktualitetsdatum som är nyare än det som söknings.

Fakta

Visar underlag med planeringsstatus Fakta som helt eller delvis överlappar kommunen och har ett aktualitetsdatum som är nyare än det som söknings.



*och
in
catalogen
r att att*

*ensad
tegi eller
planer*

I
ens

et.
ka inte
unala

ik i detta
varje flik
|
tel,
n geografisk
le flesta
ns även

ms även
å din dator

gällande planer

amt dessutom

som är nyare än

in det som

rare än det som

kapitlet eller 4

*under Miljö,
ningen.*

*samhet, Farligt
m skrevs in vid*

*d, Vägledning
igen.*

om är nyare än

om skrevs in vid

om skrevs in vid

Mål & Strategier

Visar underlag med planeringsstatus Mål och strategier som helt eller delvis överlappar kommunen och har ett aktualitetsdatum som är nyare än 2017 vid sökning.

Titel	Beskrivning	Ansvarig organisation
VM Förvaltningsplan 2016-2021 för Västerhavets vattendistrikt	På denna webbsida finner du Vatte	LST Planeringskatalogens n
Plan för odlingslandskapets biologiska mångfald	Ett samverkansprojekt inom Miljön	Jordbruksverket
Svenskt fritidsfiske och fritidsturism 2020	Fiske är ett av svenskarnas vanligas	Jordbruksverket
Skydd och förvaltning av marina miljöer och arter i Västerhavet	Strategin beskriver hur länen tänke	Länsstyrelsen i Västra Göta
Strategi för en hållbar vindkraftsutbyggnad	Energimyndigheten och Naturvård:	Energimyndigheten
Mål, lagar och ansvarsområden	Lagar och politiska mål reglerar de	Trafikverket
Sveriges friluftsmål	Friluftslivet ger oss hälsa, naturförs	Naturvårdsverket
Nationell handlingsplan för radon	Radon i inomhusluften beräknas va	SSM
Strategi för svenskt fiske och vattenbruk för 2021-2026	Havs- och vattenmyndigheten och	Havs- och vattenmyndighet
Nationella mål	Både nationellt och internationellt	Boverket
Regional handlingsplan för friluftslivet i Västra Götaland	Handlingsplanen är tänkt att vara e	Länsstyrelsen i Västra Göta
Sveriges miljömål	Vi i Sverige ska lösa våra miljöprobl	Naturvårdsverket
Sveriges klimatmål och klimatpolitiska ramverk	2017 antog Sverige ett klimatpolitisk	Naturvårdsverket
Jämställt Västra Götaland. Länsstrategi för jämställdhetsintegrering 2019-2022	Länsövergripande strategi för jäms	Länsstyrelsen i Västra Göta
Utmaningar för ett hållbart Västra Götaland - Åtgärdsprogram för miljömålen 202	Det här är åtgärdsprogrammet för	Länsstyrelsen i Västra Göta
Åtgärdsprogram för kvävedioxid i Göteborgsregionen - reviderat program 2018-06	Syftet med detta åtgärdsprogram ä	Länsstyrelsen i Västra Göta
Förorenade områden i Västra Götalands län - Regionalt program 2020-2022	Det regionala programmet för föro	Länsstyrelsen i Västra Göta
Laddinfrastruktur och förnybara drivmedel i Västra Götalands län	Ett strategiskt underlag för länets k	Länsstyrelsen i Västra Göta
Regional vattenförsörjningsplan för dricksvatten i Västra Götalands län	Vattenförsörjningsplanen för Västr	Länsstyrelsen i Västra Göta
Klimat 2030 - Västra Götaland ställer om. Strategiska vägval	I VÄSTRA GÖTALAND har vi ett amf	Länsstyrelsen i Västra Göta
Regionala miljömål för Västra Götaland	Västra Götalands miljömål omfatta	Länsstyrelsen i Västra Göta
Godstransportstrategi för Västra Götaland	Syftet med godstransportstrategin	Länsstyrelsen i Västra Göta
Strategi för ökad cykling i Västra Götaland	Utgör en del av regional plan för tr	Länsstyrelsen i Västra Göta

eller delvis
 e än det som skrevs in

Använd sökfunktionen i filtret
 för denna kolumn för att
 särskilja sakområden

Aktualitetsdatum	Resurstyp	Planeringsstatus	Sakområde	Geografisk nivå	KOMMENTAR
2018-09-13	Webbsida	Mål och strategier	1.1.4 Hav och vatten2.2 Vatten	Regional	
2019-01-01	Dokument	Mål och strategier	4.1 Jordbruk	Nationell	
2014-10-14	Dokument	Mål och strategier	1.3.1 Friluftslivsintresse1.1.2	Nationell	
2020-01-01	Dokument	Mål och strategier	1.1.4 Hav och vatten	Regional	
2021-11-10	Webbsida	Mål och strategier	9.2.1 Vindkraft	Nationell	
2020-06-24	Webbsida	Mål och strategier	6 Trafik och transportsystem	Nationell	
2021-09-20	Webbsida	Mål och strategier	1.3 Friluftsliv	Nationell	
2018-03-01	Dokument	Mål och strategier	2.5 Strålning	Nationell	
2021-06-01	Dokument	Mål och strategier	4.3 Yrkesfiske4.4 Vattenbruk	Nationell	
2015-03-15	Webbsida	Mål och strategier	14 Fysiska planer	Nationell	
2021-09-01	Dokument	Mål och strategier	1.3 Friluftsliv	Regional	
2019-12-04	Webbsida	Mål och strategier	1.1.2 Djur och växter2.1 Luftk	Nationell	
2019-12-12	Webbsida	Mål och strategier	7 Klimat	Nationell	
2021-03-01	Dokument	Mål och strategier	13.5 Jämställdhet	Regional	
2022-01-01	Dokument	Mål och strategier	2.1 Luftkvalitet2.2 Vattenkval	Regional	
2017-01-01	Dokument	Mål och strategier	2.1 Luftkvalitet	Regional	
2019-10-31	Dokument	Mål och strategier	2.3 Förorenad mark	Regional	
2020-01-01	Dokument	Mål och strategier	6.1 Vägar7 Klimat	Regional	
2021-10-01	Dokument	Mål och strategier	5.1 Grundvatten5.2 Ytvattens	Regional	
2017-01-01	Dokument	Mål och strategier	7 Klimat	Regional	
2020-11-01	Dokument	Mål och strategier	2.1 Luftkvalitet2.2 Vattenkval	Regional	
2016-09-01	Dokument	Mål och strategier	6.1 Vägar6.2 Järnvägar6.3 Sjö	Regional	
2016-01-01	Dokument	Mål och strategier	6.6 Gång- och cykeltrafik	Regional	

KOMMENTAR

Ej uppdaterade efter 2012

Finns sekretessbelagda anspråk i landet - oklart vilka kommuner som berörs

Benyttiga riksintrasseanspråk i kommunen:

Dåverkanområde väderradar Vara - Såtenäs

Inga nya eller uppdaterade anspråk som beror kommunen

INGRIPANDEGRUND: Miljökvalitetsnormer

Visar underlag som innehåller ordet "Miljökvalitetsnormer" eller h
Luftkvalitet, Vattenkvalitet eller Buller under Miljö, hälsa och säke
kommunen och har ett aktualitetsdatum som är nyare än det som

Titel	Beskrivning	Ansvarig organisation
Industribuller	Denna vägledning fungerar som ett	Boverket
Buller och goda livsmiljöer	Buller kan påverka människors hälsa	Boverket
VM Förvaltningsplan 2016-2021 för Västerhavets vattendistrikt	På denna webbsida finner du Vatter	LST Planeringskatalogens r
Miljökvalitetsnormer för ytvatten	Miljökvalitetsnormer för vatten är b	Havs- och vattenmyndighe
Buller vid detaljplanering	Enligt plan- och bygglagen, PBL, ska	Boverket
Vägledning om industri- och annat verksamhetsbuller	Naturvårdsverkets vägledning om in	Naturvårdsverket
Riktvärden och riktlinjer för buller och vibrationer	På denna webbsida finns informatio	Trafikverket
Verktyg för bättre vatten - Miljökvalitetsnormer	Den här skriften ska ge handläggare	Vattenmyndigheterna
Miljökvalitetsnormer för kraftigt modifierade vatten - vattenkraft	Denna rapport och underlagen (bila	Vattenmyndigheterna
Grundvatten i översiktsplanen	För att vattenförsörjningen ska säke	Sveriges geologiska under
Vägledningar om buller i samhället	Naturvårdsverkets samling av vägle	Naturvårdsverket
Åtgärdsprogram för kvävedioxid i Göteborgsregionen - reviderat program 2018-0	Syftet med detta åtgärdsprogram är	Länsstyrelsen i Västra Göt
MKN fisk- och musselvatten Västra götaland län	Information om de fiskevatten i Väs	Länsstyrelsen i Västra Göt
VM VISS Miljökvalitetsnormer sjöar 2021-2027 (gällande)	Miljökvalitetsnormer sjöar för vatte	Länsstyrelsen i Kalmar län
VM VISS Miljökvalitetsnormer vattendrag 2021-2027 (gällande)	Miljökvalitetsnormer vattendrag för	Länsstyrelsen i Kalmar län
VM VISS Miljökvalitetsnormer grundvatten 2021-2027 (gällande)	Miljökvalitetsnormer grundvatten fö	Länsstyrelsen i Kalmar län
Miljökvalitetsnormer i översiktsplan och detaljplan	Miljökvalitetsnormer är bestämmels	Boverket

Var ett eller flera av sakområdena,
 omfång, och som helt eller delvis överlappar
 tidigare skrevs in vid sökningen

Använd sökfunktionen i filtret för
 denna kolumn för att särskilja MKN.
 Sök på följande:
 - luftkvalitet
 - vattenkvalitet
 - buller

Aktualitetsdatum	Resurstyp	Planeringsstatus	Sakområde	Geografisk nivå
2019-05-06	Webbsida	Vägledning och han	2.4 Buller11 Industri och tillverkning	Nationell
2018-01-29	Webbsida	Vägledning och han	2.4 Buller	Nationell
2018-09-13	Webbsida	Mål och strategier	1.1.4 Hav och vatten2.2 Vattenkvalitet	Regional
2019-02-12	Webbsida	Föreskrifter och allmä	2.2 Vattenkvalitet	Nationell
2015-01-01	Webbsida	Vägledning och han	2.4 Buller12 Bebyggelse och fysisk plan	Nationell
2015-04-01	Dokument	Vägledning och han	2.4 Buller	Nationell
2021-04-01	Webbsida	Vägledning och han	2.4 Buller6.1 Vägar6.2 Järnvägar	Nationell
2019-01-01	Dokument	Vägledning och han	2.2 Vattenkvalitet	Nationell
2019-01-01	Webbsida	Övriga allmänna intre	2.2 Vattenkvalitet	Nationell
2018-01-01	Webbsida	Övriga allmänna intre	2.2 Vattenkvalitet5.1 Grundvatten9.7.1	Nationell
2019-12-03	Webbsida	Vägledning och han	2.4 Buller	Nationell
2017-01-01	Dokument	Mål och strategier	2.1 Luftkvalitet	Regional
2019-01-11	Webbsida	Föreskrifter och allmä	2.2 Vattenkvalitet	Regional
2022-01-17	Datamängd	Mark- och vattenregl	1.1.4 Hav och vatten2.2 Vattenkvalitet	Nationell
2022-01-17	Datamängd	Mark- och vattenregl	1.1.4 Hav och vatten2.2 Vattenkvalitet	Nationell
2022-01-17	Datamängd	Mark- och vattenregl	2.2 Vattenkvalitet5.1 Grundvatten	Nationell
2021-12-21	Webbsida	Vägledning och han	2.1 Luftkvalitet2.2 Vattenkvalitet2.4 Bu	Nationell

INGRIPANDEGRUND: Hälsa & Säkerhet

Visar underlag som har ett eller flera av sakområdena, Förorenad Strålning, Ras skred och erosion, Översvämning, Farlig verksamhet Miljö, hälsa och säkerhet, och som helt eller delvis överlappar aktuell aktualitetsdatum som är nyare än det som skrevs in vid sökning

Titel	Beskrivning	Ansvarig organisation
Översvämning! Samhällets krisberedskap och förebyggande arbete när det gäller översvämning	Naturolyckor såsom översvämning,	Jordbruksverket
Jordbruksmark och kontrollerade översvämningssytor	Denna utredning är Jordbruksverket	Jordbruksverket
Samhällsplanering och riskhantering i anslutning till storskalig kemikaliehantering	Denna vägledning är avsedd att användas	MSB
Rekommendationer för hantering av översvämning till följd av skyfall - stöd i fysisk planering	Länsstyrelsen i Stockholm har beslutat	LST Planeringskatalogens
Industribuller	Denna vägledning fungerar som ett stöd	Boverket
Tillsynsvägledning naturolyckor	Tillsynsvägledningen avseende naturolyckor	Boverket
Vägledning om hantering av förorenade områden vid planering och lovgivning	Denna vägledning är tänkt att ge en vägledning	Länsstyrelsen i Jönköpings
Buller och goda livsmiljöer	Buller kan påverka människors hälsa	Boverket
Hälsa, säkerhet och risker	Denna vägledning handlar om tillämpliga åtgärder	Boverket
Framtidens storstäder - säkerhet i en föränderlig värld	Vägledningen som ett stöd i arbetet	Myndigheten för samhälls
Skyfallsförebyggande åtgärder : exempel från arbete i Köpenhamns och Fredriksbergs kommun	Under somrarna 2010 och 2011 intogs	MSB
Skyfallsförebyggande åtgärder : exempel från arbete i England	England har under de senaste årtionden	MSB
Kemikalieolyckors miljökonsekvenser : metod för grovanalys av miljöskador vid en potentiell	Regeringens uppdrag till Myndigheten för	MSB
Översvämningsskarteringar	MSB har regeringens uppdrag att förbereda	MSB
Vägledning för lokalt arbete med miljömål och agenda 2030	Länsstyrelserna har tagit fram en vägledning	LST Planeringskatalogens
Klimatrelaterade risker i översiktsplanering - metodstöd	Rapporten är ett metodstöd för kommuner	Länsstyrelsen i Stockholm
Sevesoanläggningar	Safari-systemet har utvecklats för att	MSB
Buller vid detaljplanering	Enligt plan- och bygglagen, PBL, ska	Boverket

Länsvisa klimatanalyser	SMHI:s länsvisa klimatanalyser bes	SMHI
Naturbaserade lösningar mot översvämning	Klimatförändringarna ger förändra	Länsstyrelsen i Västra Göt
Tillsynsvägledning hästhållning	Folkhälsomyndighetens vägledning	Folkhälsomyndigheten
Vägledning för skyfallskartering: tips för genomförande och exempel på användning	Med denna vägledning vill MSB stö	Myndigheten för samhälls
Myndigheten för samhällsskydd och beredskaps allmänna råd om skyldigheter vid farlig verk	Dessa allmänna råd ansluter till de	Myndigheten för samhälls
Buller och vibrationer - för dig i branschen	Trafikverkets samlade webbsida on	Trafikverket
Klimatanpassningsportalen	Klimatanpassningsportalen är ett s	LST Planeringskatalogens
Hot- och riskkartor, utbredning för 100-års flöde	Utbredningsskikt för klimatanpassa	MSB
Hot- och riskkartor, utbredning för 50-års flöde	Utbredningsskikt för 50-års flödet/	MSB
Hot- och riskkartor, utredning för BHF	Utbredningsskikt för beräknade hö	MSB
Områden med betydande översvämningsrisk	Punktobjekt som redovisar mittpur	MSB
Områden med historiska översvämningar	Områden redovisas som ett punktc	MSB
Vid samhällsplanering	Svenska kraftnäts samlings sida sor	Svenska Kraftnät
Vägledning om industri- och annat verksamhetsbuller	Naturvårdsverkets vägledning om i	Naturvårdsverket
Kraftledning	Kraftledningar används för att leda	SSM
Referensnivå och gränsvärden för radon	Referensnivån och gränsvärdena fö	SSM
Elektromagnetiska fält	Webbsida med information om, oc	SSM
Planera för sol och skugga på förskolegårdar och skolgårdar	Hudtumörer är den cancerform sor	SSM
Riktvärden och riktlinjer för buller och vibrationer	På denna webbsida finns informati	Trafikverket
Beredskaps- och planeringszoner	Beredskaps- och planeringszoner ä	SSM
Nationell handlingsplan för radon	Radon i inomhusluften beräknas va	SSM
Förutsättningar för skred i finkornig jordart	Analysen är gjord under våren 202:	Sveriges geologiska under
Förutsättningar för skred i finkornig jordart (visningstjänst)	Visningstjänsten visar datamängde	Sveriges geologiska under
Checklista - information om jord, berg och grundvatten i kommuners översiktsplaner	Checklistan beskriver vad en ÖP bö	Sveriges geologiska under
Riksöversikt skredbenägenhet	Karta som visar de regionala skillna	Sveriges geologiska under
Förutsättningar för skred i finkorning jordart	Du som jobbar med samhällsplane	Sveriges geologiska under
Stranderosion	Stranderosion drabbar idag främst	Sveriges geologiska under
Geologi i översiktsplanering	Geologiska förutsättningar är givna	Sveriges geologiska under

Samhällsplanering - SGU	Samhällsplanering handlar om att i	Sveriges geologiska under
Handbok i kommunal krisberedskap	Handboken vänder sig både till dig	Myndigheten för samhälls
Handbok i kommunal krisberedskap 2 Kommunala verksamheter Fysisk planering	Dokumentet är del två i en serie oc	Myndigheten för samhälls
Riskhänsyn i fysisk planering	Riskhänsyn i fysisk planering handla	Myndigheten för samhälls
Samhällsplanering	Samhällsplaneringen har en viktig r	Myndigheten för samhälls
Naturolyckor och klimat	Naturolyckor inträffar årligen i Sver	Myndigheten för samhälls
Fysisk planering i kommuner	Kommunen har ansvar för den fysis	Myndigheten för samhälls
Risker i ett klimatanpassat Sverige-Naturolyckor	Det övergripande syftet för förstud	Myndigheten för samhälls
Sveriges miljömål	Vi i Sverige ska lösa våra miljöprobl	Naturvårdsverket
Vägledningar om buller i samhället	Naturvårdsverkets samling av vägle	Naturvårdsverket
Vägledningar om förorenade områden	Naturvårdsverkets samlade vägledi	Naturvårdsverket
Vägledning för riskhanteringsplaner	Efter de stora översvämningar som	MSB
Riskhanteringsplaner	Länsstyrelsernas arbete med riskha	MSB
Inträffade skred, ras och övriga jordrörelser (skreddatabas)	SGI är statens sakkunnigorgan i skr	Statens geotekniska instit
Riskbedömning av förorenade områden med hänsyn till sårbarhet för naturolyckor	Denna rapport beskriver hur man k	Statens geotekniska instit
Vägledning skredriskarterade områden	Det här är en vägledning i hur du ka	Statens geotekniska instit
Granskning av geotekniska säkerhetsfrågor i planprocessen	SGI granskar geotekniska säkerhets	Statens geotekniska instit
Bedömning av slamströmmar	På följande webbsida presenteras ö	Statens geotekniska instit
Skredriskartering prioriterade älvar (utom Göta älv)	Skredrisk-, sannolikhets-, och kons	Statens geotekniska instit
Stränders eroderbarhet vid sjöar, havskust och vattendrag	SGI har på regeringens uppdrag ett	Statens geotekniska instit
Film om geotekniska säkerhetsfrågor i planprocessen	Filmen är en PowerPoint-presentat	Statens geotekniska instit
Kartunderlag om ras, skred och erosion	Statliga myndigheter har gemensar	Statens geotekniska instit
Flyktiga föroreningar	Det här är en webbaserad vägledni	Statens geotekniska instit
Riskområden för ras, skred, erosion och översvämning: Redovisning av regeringsuppdraget e	Tio nationella riskområden har ideo	Statens geotekniska instit
Framtida medelvattenstånd - Baserat på data från IPCC AR6 WG 1 (2021)	Framtida medelvattenstånd i RH 20	SMHI
Miljöfarliga verksamheter - sårbarhet för erosion	Kartlagret visar en översiktlig ident	Länsstyrelsen i Västra Göt
Potentiellt förorenade områden EBH - sårbarhet för skred	Kartlagret visar en översiktlig ident	Länsstyrelsen i Västra Göt
Potentiellt förorenade områden EBH - sårbarhet för översvämning	Kartlagret visar en översiktlig ident	Länsstyrelsen i Västra Göt

d mark, Buller,
 iet, Farligt gods under
 ommunen och har ett
 en.


Använd sökfunktionen i filtret för denna kolumn för att särskilja sakområden. Sök på följande:


- förorenad mark
- buller
- strålning
- ras, skred och erosion
- översvämning
- farlig verksamhet
- farligt gods


Aktualitetsdatum	Resurstyp	Planeringsstatus	Sakområde	Geografisk nivå
	Dokument	Övriga allmänna intre	2.6.2 Översvämning4.1 Jordbruk7 Klimat8	Nationell
	Dokument	Väglidningar och har	2.6.2 Översvämning4.1 Jordbruk7 Klimat8	Nationell
2017-11-01	Webbsida	Väglidningar och har	2.7 Farlig verksamhet11 Industri och tillve	Nationell
2018-01-01	Dokument	Väglidningar och har	2.6.2 Översvämning7 Klimat	Regional
2019-05-06	Webbsida	Väglidningar och har	2.4 Buller11 Industri och tillverkning	Nationell
2019-03-07	Webbsida	Väglidningar och har	2.6 Naturolyckor	Nationell
2021-08-24	Dokument	Väglidningar och har	2.3 Förorenad mark	Nationell
2018-01-29	Webbsida	Väglidningar och har	2.4 Buller	Nationell
2018-04-17	Webbsida	Väglidningar och har	2.1 Luftkvalitet2.2 Vattenkvalitet2.3 Föror	Nationell
2020-08-13	Webbsida	Väglidningar och har	2 Miljö, hälsa och säkerhet8 Totalförsva	Nationell
2020-08-14	Webbsida	Väglidningar och har	2.6 Naturolyckor7 Klimat	Nationell
2020-08-14	Webbsida	Väglidningar och har	2.6 Naturolyckor7 Klimat	Nationell
2020-08-14	Webbsida	Väglidningar och har	2.7 Farlig verksamhet14.3 Översiktsplaner	Nationell
2020-09-30	Datamängd	Övriga allmänna intre	2.6.2 Översvämning	Nationell
2020-06-01	Webbsida	Väglidningar och har	2.1 Luftkvalitet2.2 Vattenkvalitet2.3 Föror	Nationell
2021-02-01	Dokument	Väglidningar och har	2.6 Naturolyckor	Nationell
2020-09-30	Datamängd	Övriga allmänna intre	2.7 Farlig verksamhet	Nationell
2015-01-01	Webbsida	Väglidningar och har	2.4 Buller12 Bebyggelse och fysisk planeri	Nationell

2019-12-09	Webbsida	Övriga allmänna intre	2.6.2 Översvämning7 Klimat	Nationell
2018-01-01	Dokument	Vägledning och har	2.6.2 Översvämning7 Klimat	Regional
2019-11-01	Webbsida	Vägledning och har	1.1.2 Djur och växter2.7 Farlig verksamhet	Nationell
2017-01-01	Dokument	Vägledning och har	2.6.2 Översvämning	Nationell
2014-03-04	Dokument	Föreskrifter och allmä	2.5 Strålning2.7 Farlig verksamhet	Nationell
2020-08-13	Webbsida	Vägledning och har	2.4 Buller6 Trafik och transportsystem	Nationell
2018-06-26	Webbsida	Vägledning och har	2.6 Naturolyckor12.1 Stadsutveckling12.2	Nationell
2019-09-12	Datamängd	Övriga allmänna intre	2.6.2 Översvämning7 Klimat	Nationell
2019-09-11	Datamängd	Övriga allmänna intre	2.6.2 Översvämning7 Klimat	Nationell
2019-09-11	Datamängd	Övriga allmänna intre	2.6.2 Översvämning7 Klimat	Nationell
2019-01-31	Datamängd	Övriga allmänna intre	2.6.2 Översvämning7 Klimat	Nationell
2019-08-23	Datamängd	Övriga allmänna intre	2.6.2 Översvämning	Nationell
2021-07-02	Webbsida	Vägledning och har	2.5 Strålning8 Totalförsvär9.4 Eldistributio	Nationell
2015-04-01	Dokument	Vägledning och har	2.4 Buller	Nationell
2017-08-25	Webbsida	Övriga allmänna intre	2.5 Strålning9.4 Eldistribution	Nationell
2019-03-04	Webbsida	Övriga allmänna intre	2.5 Strålning	Nationell
2017-08-25	Webbsida	Övriga allmänna intre	2.5 Strålning	Nationell
2019-01-01	Webbsida	Vägledning och har	2.5 Strålning12.3 Kultur-idrotts och fritidsa	Nationell
2021-04-01	Webbsida	Vägledning och har	2.4 Buller6.1 Vägar6.2 Järnvägar	Nationell
2020-05-19	Webbsida	Övriga allmänna intre	2.5 Strålning	Nationell
2018-03-01	Dokument	Mål och strategier	2.5 Strålning	Nationell
2021-08-26	Datamängd	Övriga allmänna intre	2.6.1 Ras, skred och erosion	Nationell
2016-12-20	Tjänst	Övriga allmänna intre	2.6.1 Ras, skred och erosion	Nationell
sökning	Dokument	Vägledning och har	2.6.1 Ras, skred och erosion3.1 Malm och	Nationell
2016-12-15	Webbsida	Övriga allmänna intre	2.6.1 Ras, skred och erosion	Nationell
2019-06-05	Webbsida	Vägledning och har	2.6.1 Ras, skred och erosion3.3 Grus och s	Nationell
2020-04-21	Webbsida	Vägledning och har	2.6.1 Ras, skred och erosion	Nationell
2020-06-01	Webbsida	Vägledning och har	2.2 Vattenkvalitet2.6.1 Ras, skred och eros	Nationell

sökning	Webbsida	Vägledning och har	2.6.1 Ras, skred och erosion3 Ämnen och	Nationell
2021-09-23	Webbsida	Vägledning och har	2.5 Strålning2.6 Naturolyckor2.7 Farlig ver	Nationell
2021-03-01	Dokument	Övriga allmänna intre	2.6 Naturolyckor2.7 Farlig verksamhet2.8	Nationell
2019-04-18	Webbsida	Vägledning och har	2.6 Naturolyckor2.7 Farlig verksamhet2.8	Nationell
2019-04-18	Webbsida	Vägledning och har	2.5 Strålning2.6 Naturolyckor2.7 Farlig ver	Nationell
2021-12-31	Webbsida	Vägledning och har	2.6 Naturolyckor7 Klimat	Nationell
2019-04-18	Webbsida	Vägledning och har	2.6 Naturolyckor2.7 Farlig verksamhet2.8	Nationell
2021-05-01	Dokument	Vägledning och har	2.6 Naturolyckor2.9 Övrigt miljö, hälsa och	Nationell
2019-12-04	Webbsida	Mål och strategier	1.1.2 Djur och växter2.1 Luftkvalitet2.2 Va	Nationell
2019-12-03	Webbsida	Vägledning och har	2.4 Buller	Nationell
2019-12-03	Webbsida	Vägledning och har	2.3 Förorenad mark	Nationell
2020-07-01	Dokument	Vägledning och har	2.6 Naturolyckor2.9 Övrigt miljö, hälsa och	Nationell
2020-07-01	Dokument	Vägledning och har	2.6 Naturolyckor2.9 Övrigt miljö, hälsa och	Nationell
2016-11-01	Datamängd	Övriga allmänna intre	2.6.1 Ras, skred och erosion	Nationell
2016-01-01	Dokument	Vägledning och har	2.3 Förorenad mark2.6.1 Ras, skred och er	Nationell
2021-01-01	Webbsida	Vägledning och har	2.6 Naturolyckor7 Klimat	Nationell
2019-01-01	Webbsida	Vägledning och har	2.6.1 Ras, skred och erosion	Nationell
2018-01-01	Webbsida	Vägledning och har	2.6.1 Ras, skred och erosion	Nationell
2021-12-02	Datamängd	Övriga allmänna intre	2.6.1 Ras, skred och erosion	Nationell
2015-11-07	Datamängd	Övriga allmänna intre	2.6.1 Ras, skred och erosion	Nationell
2016-01-01	Applikation	Vägledning och har	2.6.1 Ras, skred och erosion	Nationell
2018-01-01	Dokument	Övriga allmänna intre	2.6.1 Ras, skred och erosion	Nationell
2018-01-01	Webbsida	Vägledning och har	2.3 Förorenad mark	Nationell
2021-05-01	Dokument	Övriga allmänna intre	2.6 Naturolyckor2.9 Övrigt miljö, hälsa och	Nationell
2022-01-20	Datamängd	Övriga allmänna intre	1.1.4 Hav och vatten2.6.2 Översvämning7	Nationell
2017-12-29	Datamängd	Övriga allmänna intre	2.7 Farlig verksamhet2.6.1 Ras, skred och	Regional
2017-12-29	Datamängd	Övriga allmänna intre	2.3 Förorenad mark2.6.1 Ras, skred och er	Regional
2017-12-29	Datamängd	Övriga allmänna intre	2.3 Förorenad mark2.9 Övrigt miljö, hälsa	Regional







Övriga allmänna intressen

Visar underlag med planeringsstatus Övriga allmänna intressen som har överlappar kommunen och har ett aktualitetsdatum som är nyare än a sökningen.

Titel	Beskrivning	Ansvarig organisation
Jordbruksmark och kontrollerade översvämningssytor	Denna utredning är Jordbruksverkets r	Jordbruksverket
Övergångszoner mellan skogs- och jordbruksmark	Den här rapporten är resultatet av ett	Jordbruksverket
Jordbrukets behov av vattenförsörjning	Denna rapport är Jordbruksverkets rap	Jordbruksverket
Ledningskollen	Ledningskollen.se är en kostnadsfri we	Post- och telestyrelsen
Bredbandskartan	Bredbandskartan är en kostnadsfri we	Post- och telestyrelsen
Se jordbruksmarkens värden	Behovet av jordbruksmark ökar i värld	Jordbruksverket
Jordbruksmarkens värden	Mycket pekar på att svensk jordbruksr	Jordbruksverket
Exploatering av jordbruksmark 2011-2015	Jordbruksverket tog 2013 fram en met	Jordbruksverket
Översyn av nitratkänsliga områden 2018	Jordbruksverket har fått i uppdrag av r	Jordbruksverket
Ängs- och betesmarksinventeringar TUVA	TUVA-databasen innehåller resultatet	Jordbruksverket
Så utvecklar vi svenskt fritidsfiske och fritidsturism	Årsrapport 2018. Jordbruksverket har	Jordbruksverket
Flyghinderanalys	Inom luftfarten är det av yttersta vikt a	Luftfartsverket
Bostadsmarknad och bostadsförsörjning	Boverket följer utvecklingen på de loka	Boverket
Kommunernas bostadsförsörjning - en handbok	Handboken är i första hand till för dig :	Boverket
Nyckelbiotoper inventerade av Skogsstyrelsen	En nyckelbiotop är ett skogsområde sc	Skogsstyrelsen
Sumpskogar inventerade av Skogsstyrelsen	Samlingsnamn för all skogsklädd våtm.	Skogsstyrelsen
Skyddsvärda träd Värdeotrakter	Värdeotrakter för skyddsvärda lövträd.	Länsstyrelsen i Västra Götala
Värdefulla vatten	En sammanställning av Sveriges mest v	Havs- och vattenmyndighete
Klimatanpassning - Åtgärder inom värdeotrakter för skyddsvärda träd	I ett förändrat klimat kommer många a	Länsstyrelsen i Västra Götala
Skogens pärlor	Det här hittar du i Skogens pärlor:•Ny	Skogsstyrelsen
Skogsstyrelsen - WebbGIS	Karttjänsten innehåller "Skogens pärl	Skogsstyrelsen
Värdeotrakter skog 2018	Värdeotrakter ingår i regional strategi f	Länsstyrelsen i Västra Götala
Översiktsplanering för ökad tillgänglighet	Översiktsplanen är ett av kommunens	Boverket

Jämställdhet i samhällsplaneringen	Boverkets webbsida om jämställdhet i	Boverket
Vindlov	På denna webbsida hittar du steg-för-s	Energimyndigheten
Exploatering av jordbruksmark 2016-2020	Denna rapport syftar till att genom en	Jordbruksverket
Funktionellt prioriterat vägnät	Som en del i uppdraget att främja tillvä	Trafikverket
Planera för transporter i samhällsplaneringen	Trafikverkets webbsida om strategisk o	Trafikverket
Nitratkänsliga områden	Enligt nitratdirektivet (rådets direktiv S	Jordbruksverket
Artportalen	grundprinciperAnvändarvillkorHanteri	Sveriges lantbruksuniversite
Grön infrastruktur och fysisk planering - så kan planeringen bidra	Den här broschyren syftar till att ge en	Naturvårdsverket
Skyddsvärda statliga skogar	Det pågår ett arbete att ge skyddsvärd	Naturvårdsverket
Plattform kulturhistorisk värdering och urval	Denna plattform för kulturhistorisk vä	Riksantikvarieämbetet
Kulturhistoriska värden i plan- och byggprocessen	Riksantikvarieämbetet fick juni 2018 i	Riksantikvarieämbetet
Stadens riksintressen - hinder att ta sig förbi eller resurs att utveckla	En studie av kulturmiljövårdens riksint	Riksantikvarieämbetet
Kraftledningar	Kraftledningar används för att leda ele	SSM
Våtmark Värdeetrakter (GI)	Värdeetrakter för våtmarker framtagna	Länsstyrelsen i Västra Götala
Grundvatten i översiktsplanen	För att vattenförsörjningen ska säkerst	Sveriges geologiska undersö
Hållbar materialförsörjning	En väl genomtänkt materialförsörjning	Sveriges geologiska undersö
Ballast (visningstjänst)	Visningstjänsten Ballast innehåller info	Sveriges geologiska undersö
Karttjänst om grundvattentillgång i små magasin	SGU lanserar en ny karttjänst för grun	Sveriges geologiska undersö
Handbok i kommunal krisberedskap 2 Kommunala verksamheter Fysisk plan	Dokumentet är del två i en serie och i	Myndigheten för samhällssk
Tillväxt kräver planering	Slutrapport av uppdraget för stärkt lok	Tillväxtverket
Tillväxtskapande samhällsplanering	Tillväxtverkets samlade arbete med sa	Tillväxtverket
Hållbar luftkvalitet - god luftkvalitet i framtidens täta gröna städer?	I denna rapport presenterar IVL Svensl	Naturvårdsverket
Kulturarv och klimatförändringar	Riksantikvarieämbetets webbplats me	Riksantikvarieämbetet
Åtgärder VISS - åtgärdsplatser (WMS-tjänst)	Här visas de åtgärder som genomförts	Länsstyrelsen i Kalmar län
Tysta områden inom GR - Kartläggning av bullerpåverkan i natur och grönomr	I Göteborgsregionen (GR) finns det fle	Länsstyrelsen i Västra Götala
Metodstöd för ett jämställt Västra Götaland	Detta verktyg är till för dig som på olik	Länsstyrelsen i Västra Götala
Kulturarv för framtida generationer - med klimatperspektiv på Västsveriges k	Rapport om klimatförändringarnas på	Länsstyrelsen i Västra Götala
Elfordon och laddinfrastruktur	Strategisk studie för utbyggnad av pub	Länsstyrelsen i Västra Götala

elt eller delvis
let som skrevs in vid

Filtrera i denna kolumn för
att särskilja sakområden

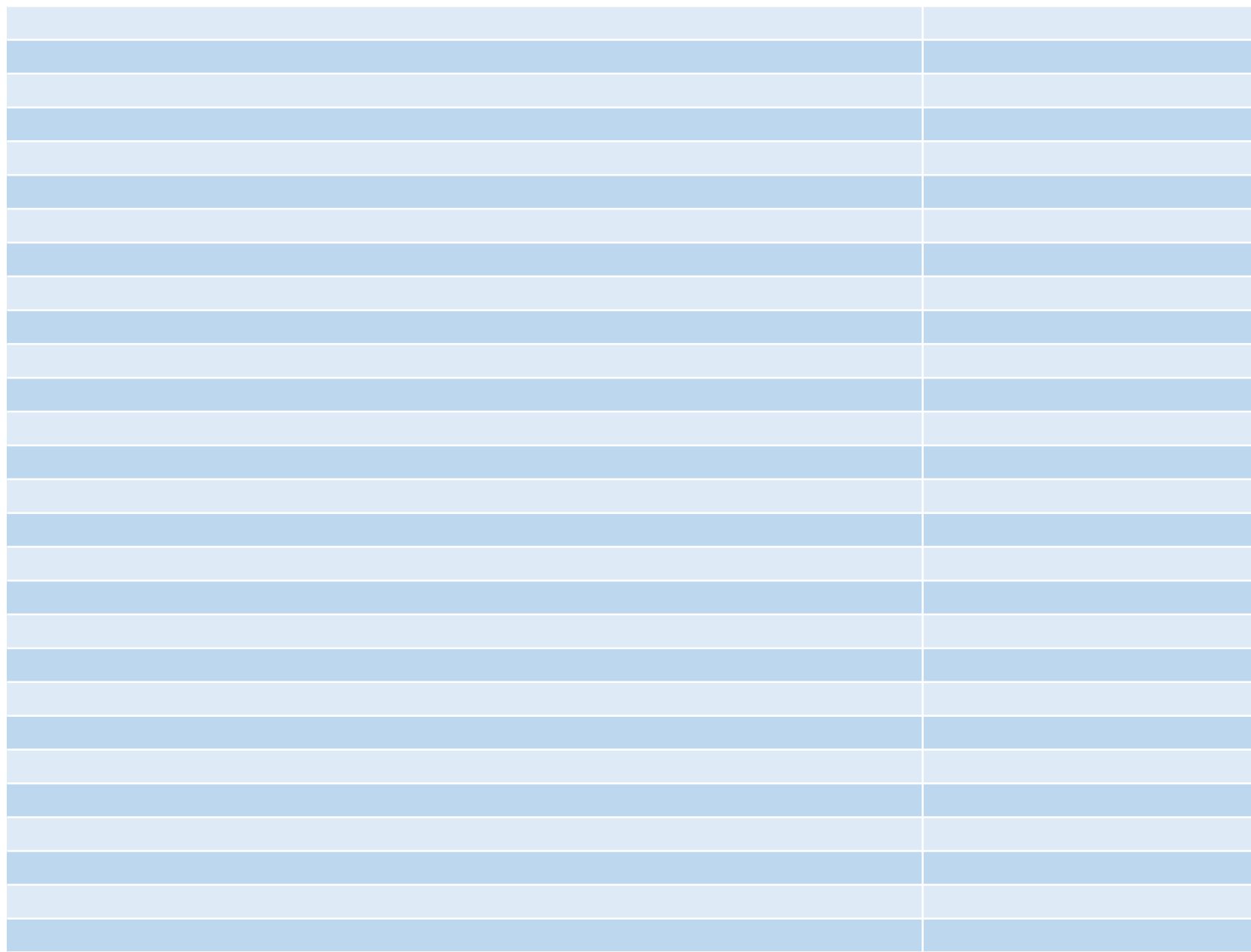
Aktualitetsdatum	Resurstyp	Planeringsstatus	Sakområde	Geografisk nivå	KOMMENTAR
	Dokument	Vägledningar och han	2.6.2 Översvämning4.1 Jordbr	Nationell	
	Dokument	Övriga allmänna intres	1.1.1 Naturtyper och naturge	Nationell	
	Dokument	Övriga allmänna intres	4.1 Jordbruk5 Vattenhushåll	Nationell	
2020-12-08	Webbsida	Vägledningar och han	9.1 Telekom9.3 Fjärrvärme o	Nationell	
2019-10-01	Applikation	Övriga allmänna intres	9.1 Telekom	Nationell	
2018-11-20	Webbsida	Vägledningar och han	4.1 Jordbruk	Nationell	
2015-01-01	Dokument	Vägledningar och han	4.1 Jordbruk	Nationell	
2017-01-01	Dokument	Övriga allmänna intres	4.1 Jordbruk	Nationell	
2018-01-01	Dokument	Övriga allmänna intres	1.1.4 Hav och vatten2.2 Vatt	Nationell	
2020-01-28	Applikation	Övriga allmänna intres	1.1.1 Naturtyper och naturge	Nationell	
2019-03-25	Dokument	Övriga allmänna intres	1.3.1 Friluftslivsintresse1.1.2	Nationell	
2018-01-01	Webbsida	Övriga allmänna intres	6.4 Flyg	Nationell	
2019-05-03	Webbsida	Övriga allmänna intres	13.2 Boende och bostadsförs	Nationell	
2020-07-07	Webbsida	Övriga allmänna intres	13.2 Boende och bostadsförs	Nationell	
2018-03-29	Datamängd	Övriga allmänna intres	1.1 Natur4.2 Skogsbruk	Nationell	
2018-03-29	Datamängd	Övriga allmänna intres	4.2 Skogsbruk1.1.1 Naturtyp	Nationell	
2020-01-14	Datamängd	Övriga allmänna intres	1.1.2 Djur och växter1.1.7 Gr	Regional	
2021-01-01	Webbsida	Övriga allmänna intres	1.1.4 Hav och vatten	Nationell	
2018-01-01	Dokument	Övriga allmänna intres	1.1.2 Djur och växter1.1.6 Na	Regional	
2019-02-06	Webbsida	Övriga allmänna intres	1 Natur, kulturmiljö och frilu	Nationell	
2019-02-06	Webbsida	Övriga allmänna intres	1 Natur, kulturmiljö och frilu	Nationell	
2019-08-06	Datamängd	Övriga allmänna intres	1.1.1 Naturtyper och naturge	Regional	
2020-07-20	Webbsida	Övriga allmänna intres	13.1 Befolkning och hushåll1	Nationell	

2020-06-16	Webbsida	Övriga allmänna intres	13.5 Jämställdhet	Nationell	
2020-06-04	Webbsida	Övriga allmänna intres	9.2.1 Vindkraft	Nationell	
2021-09-16	Dokument	Övriga allmänna intres	4.1 Jordbruk	Nationell	
2019-06-27	Webbsida	Övriga allmänna intres	6.1 Vägar	Nationell	
2017-08-08	Webbsida	Övriga allmänna intres	6.1 Vägar6.2 Järnvägar6.3 Sjö	Nationell	
2019-08-23	Datamängd	Övriga allmänna intres	1.1.3 Berg och jord4.1 Jordbr	Nationell	
2020-07-10	Applikation	Övriga allmänna intres	1.1.2 Djur och växter	Nationell	
2019-10-01	Dokument	Övriga allmänna intres	1.1.7 Grön- och blåstrukture	Nationell	
2019-12-11	Webbsida	Övriga allmänna intres	1.1.1 Naturtyper och naturge	Nationell	
2015-01-09	Dokument	Övriga allmänna intres	1.2.1 Fornlämningar1.2.2 Byg	Nationell	
2020-01-01	Dokument	Övriga allmänna intres	1.2.1 Fornlämningar1.2.2 Byg	Nationell	
2019-01-01	Dokument	Övriga allmänna intres	1.2.1 Fornlämningar1.2.2 Byg	Nationell	
2017-08-25	Webbsida	Övriga allmänna intres	2.5 Strålning9.4 Eldistributio	Nationell	
2020-01-29	Datamängd	Övriga allmänna intres	1.1.7 Grön- och blåstrukture	Regional	
2018-01-01	Webbsida	Övriga allmänna intres	2.2 Vattenkvalitet5.1 Grundv	Nationell	
2020-03-04	Webbsida	Övriga allmänna intres	3.1 Malm och mineral3.2 Ber	Nationell	
2016-02-25	Tjänst	Övriga allmänna intres	3.1 Malm och mineral3.2 Ber	Nationell	
2021-02-12	Applikation	Övriga allmänna intres	5.1 Grundvatten	Nationell	
2021-03-01	Dokument	Övriga allmänna intres	2.6 Naturolyckor2.7 Farlig ve	Nationell	
2016-01-01	Dokument	Övriga allmänna intres	13.3 Näringsliv och arbetsma	Nationell	
2020-12-11	Webbsida	Övriga allmänna intres	11 Industri och tillverkning13	Nationell	
2018-01-01	Dokument	Övriga allmänna intres	2.1 Luftkvalitet12.1 Stadsutv	Nationell	
2020-07-10	Webbsida	Övriga allmänna intres	1.2.1 Fornlämningar1.2.2 Byg	Nationell	
2020-05-28	Tjänst	Övriga allmänna intres	1.1.4 Hav och vatten2.2 Vatt	Nationell	
2015-01-01	Dokument	Övriga allmänna intres	2.4 Buller6 Trafik och transpo	Lokal	
2020-01-01	Applikation	Övriga allmänna intres	13.5 Jämställdhet	Regional	
2016-09-11	Dokument	Övriga allmänna intres	1.2 Kulturmiljö7 Klimat	Regional	
2017-01-01	Dokument	Övriga allmänna intres	6.1 Vägar	Regional	

Mark- och vattenregleringar

Visar underlag med planeringsstatus delvis överlappar kommunen och ha skrivs in vid sökningen.

Titel	Beskrivning
Biotopskydd beslutade av Skogsstyrelsen	Det är vanligt att livsmiljöer som ha
Kronhjortskötselområden	Kronhjortskötselområden registrer
Djur- och växtskyddsområden	Områden med inskränkt tillträdesr
Gräns för skogsskyddsbestämmelser upprättad av Skogsstyrelsen	Geodata som anger gräns för skogs
Lagkrav, mål och konventioner om miljö	Samling av relevant lagstiftning och
Naturvårdsavtal upprättade av Skogsstyrelsen	Naturvårdsavtalet är ett civilrättslig
Öppna tjänster för Sveriges Natura 2000 områden	Öppna tjänster (WMS, WFS, REST-A
Planer, bestämmelser och rättigheter Visning	Tjänsten presenterar information c
Viltvårdsområden	Viltvårdsområden enligt lag (2000:)
Strandskydd i Västra götaland län	Karttjänst som visar strandskyddsg
Byggnader, Byggnadsminnen och kyrkor INSPIRE	Datasetet visar det geografiska läge
Skyddade områden, Byggnadsminnen och kyrkliga kulturminnen INSPIRE	Utbredningsområde för enskilda oc
Markreglerande bestämmelse Nedladdning, vektor	Produkten innehåller planer och be
Rättighet Nedladdning, vektor	Vektorprodukten innehåller rättigh
Räkna Q Västra Götalands län	Räkna Q visar var och i vilken utsträ
Vattenskyddsområden, yttre skyddsområden	Detta skikt innehåller Sekundär och
Landskapsbildsskydd	Områden med skydd för landskaps
VM VISS Miljökvalitetsnormer sjöar 2021-2027 (gällande)	Miljökvalitetsnormer sjöar för vatte
VM VISS Miljökvalitetsnormer vattendrag 2021-2027 (gällande)	Miljökvalitetsnormer vattendrag fö
VM VISS Miljökvalitetsnormer grundvatten 2021-2027 (gällande)	Miljökvalitetsnormer grundvatten t
Områden skyddade enligt förordning om miljökvalitetsnormer för fisk- och musselvatten	Områden skyddade enligt förordni
Strandskydd fr o m 1 dec 2014	Gällande strandskydd inom Västra
Vattenarkiv - Markavvattningsföretag	Denna tjänst innehåller ytor, linjer



; Mark- och vattenregleringar som helt eller
 är ett aktualitetsdatum som är nyare än det som

Använd sökfunktionen i filtret för
 denna kolumn för att särskilja
 sakområden

Ansvarig organisation	Aktualitetsdatum	Resurstyp	Sakområde	Geografisk nivå	KOMMENTAR
Skogsstyrelsen	2018-03-29	Datamängd	1.1 Natur	Nationell	
Länsstyrelsen i Västra Götal	2019-07-10	Datamängd	4.6 Övriga areella näringar	Regional	Uppdateras ej längre
Länsstyrelsen i Västra Götal	2021-07-12	Datamängd	1.1 Natur	Regional	
Skogsstyrelsen	2018-03-29	Datamängd	1.1 Natur4.2 Skogsbruk	Nationell	
Trafikverket	2017-01-19	Webbsida	6 Trafik och transportsystem	Nationell	
Skogsstyrelsen	2018-03-29	Datamängd	1.1.2 Djur och växter1.1.6 Naturv	Nationell	
Naturvårdsverket	2021-01-01	Tjänst	1.1.1 Naturtyper och naturgeogr	Nationell	
Lantmäteriet	2019-05-23	Tjänst	14.4 Detaljplanering	Nationell	
Länsstyrelsen i Västra Götal	2019-07-10	Datamängd	4.6 Övriga areella näringar	Regional	
Länsstyrelsen i Västra Götal	2017-01-01	Applikation	1.1.4 Hav och vatten1.1.6 Naturv	Regional	
Riksantikvarieämbetet	2020-01-31	Datamängd	1.2.2 Byggnader	Nationell	
Riksantikvarieämbetet	2020-01-29	Datamängd	1.2.2 Byggnader1.2.3 Skyddad ku	Nationell	
Lantmäteriet	2021-10-01	Datamängd	1 Natur, kulturmiljö och friluftsliv	Nationell	
Lantmäteriet	2021-10-01	Datamängd	9.1 Telekom9.3 Fjärrvärme och fj	Nationell	
Länsstyrelsen i Västra Götal	2021-09-08	Datamängd	1.2.2 Byggnader1.2.3 Skyddad ku	Regional	
Länsstyrelsen i Västra Götal	2021-10-13	Datamängd	5 Vattenhushållning	Regional	
Länsstyrelsen i Västra Götal	2022-03-16	Datamängd	1 Natur, kulturmiljö och friluftsliv	Regional	
Länsstyrelsen i Kalmar län	2022-01-17	Datamängd	1.1.4 Hav och vatten2.2 Vattenkv	Nationell	
Länsstyrelsen i Kalmar län	2022-01-17	Datamängd	1.1.4 Hav och vatten2.2 Vattenkv	Nationell	
Länsstyrelsen i Kalmar län	2022-01-17	Datamängd	2.2 Vattenkvalitet5.1 Grundvatte	Nationell	
Havs- och vattenmyndighet	2021-12-08	Datamängd	1.1.2 Djur och växter1.1.4 Hav oc	Nationell	
Länsstyrelsen i Västra Götal	2022-03-04	Datamängd	12.1 Stadsutveckling12.2 Landsb	Regional	
Länsstyrelsen Östergötland	2020-06-16	Tjänst	4.1 Jordbruk4.2 Skogsbruk	Nationell	

» sedan 2020. Kommer ersättas

