






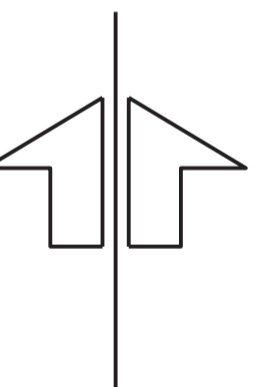
-  Vägar
-  Byggnader
-  Maximalt våningsantal
-  Parker och trädgårdar
-  Dagvattendamm
-  Fastighetsgränser
-  Gällande detaljplanegränser
-  Aktuell planområdesgräns
-  Befintliga stigar

ILLUSTRATIONSPLAN

GRUNDKARTA

-  0,0:0 Fastighetsgräns
-  Fastighetsbeteckningar
-  Nivåkurvor
-  Staket
-  Markkonturer
-  Slänt
-  Befintlig byggnad
-  Befintligt träd

Grundkartan upprättad av
Samhällsbyggnadsförvaltningen
Höjdsystem RH2000
Koordinatsystem SWEREF 99 12 00



ILLUSTRATIONSPLAN

GRANSKNINGSHANDLING

Planhandlingar:
Plankarta med bestämmelser
Planbeskrivning
Illustrationskarta

**DETALJPLAN FÖR ALINGSÅS
BOSTÄDER VID BRYNGESKOGSVÄGEN
(STADSSKOGEN 2:122 M.FL.)**

Alingsås den 22 september 2023

Arben Vojvoda Planarkitekt Jesper Adolfsson Plankonsult Åsa Jönsson Planchef

A1: SKALA 1:1500
A3: SKALA 1:3000
0 10 50 100 M

Beslutsdatum	Sign
Antagande	
Lagaktsförklarande	