








**ÖP Alingsås kommun**  
 Norsesund, Ingared, Hemsjö  
 Rekommendationer  
 Utställningshandling 2018-04-16









**FÖRKLARING**

**Rekommendationer för mark- och vattenområden**

-  Ortsstudier med detaljerade rekommendationer
-  **RFUB** RFUB - Utredningsområde huvudsakligen bostäder
-  **RFKG** RFKG - Komplettering bostäder, ekonomibyggnad, gårdsliknande struktur
-  **RFSK** RFSK - Sparsam komplettering med bostäder med hänsyn till kulturmiljön
-  **RFUC** RFUC - Utredningsområde centrum
-  **RFUJB** RFUJB - Utredningsområde jordbruk, bebyggelseutveckling
-  **RFOB** RFOB - Kulturmiljö där områdesbestämmelser bör tas fram

I den kommunomfattande rekommendationskartan finns ytterligare rekommendationer som gäller för Norsesund, Ingared, Hemsjö

-  Lövsöksinventering 2011 Klass 1
-  Lövsöksinventering 2011 Klass 2
-  Lövsöksinventering 2011 Klass 3
-  Äng och betinventering 2011 Klass 1
-  Äng och betinventering 2011 Klass 2
-  Äng och betinventering 2011 Klass 3
-  Vattenskyddsområde Inre eller primär
-  Vattenskyddsområde Sekundär
-  Vattenskyddsområde Yttre eller tertiär

-  Strandskydd
- Nuvarande huvudsaklig markanvändning**
-  Större väg
-  Åker
-  Skog
-  Oklassificerad mark
-  Våtmark
-  Vatten
-  Tätorter