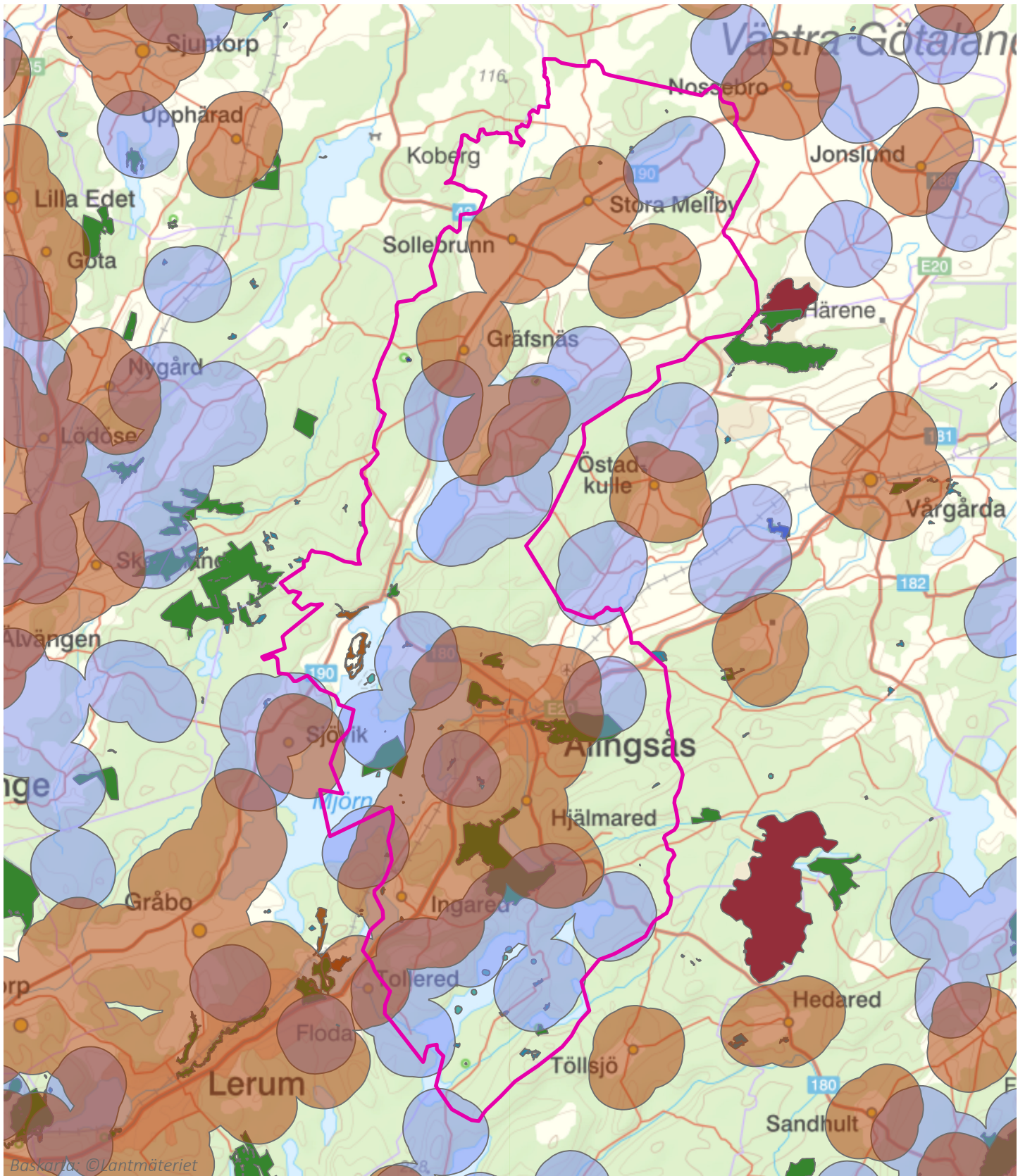


Kartbilaga – Potential för vind- och solkraft
















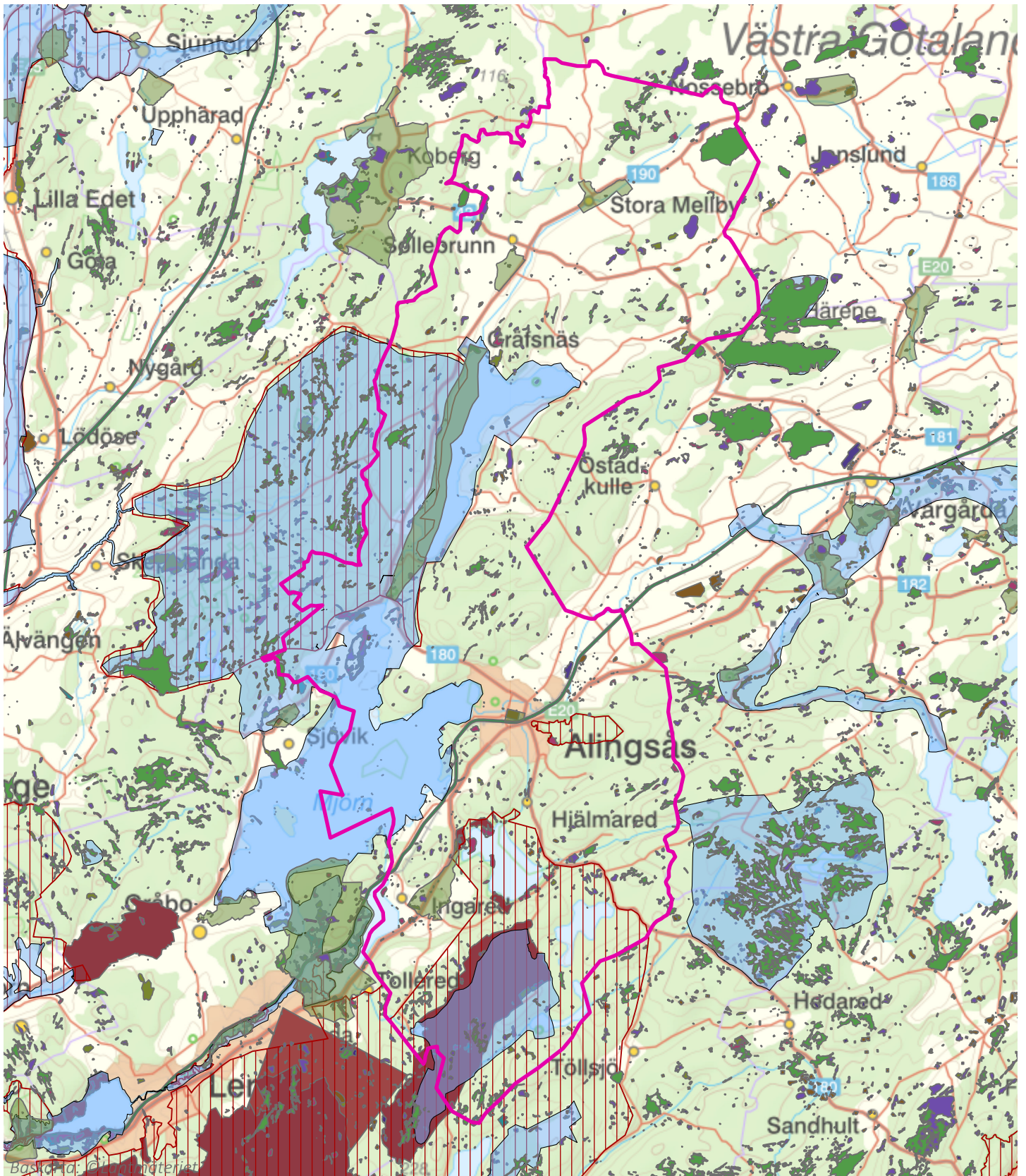


Översiktskarta - Hårda stopp

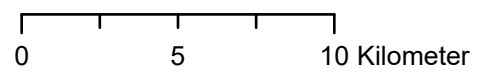
0 5 10 Kilometer



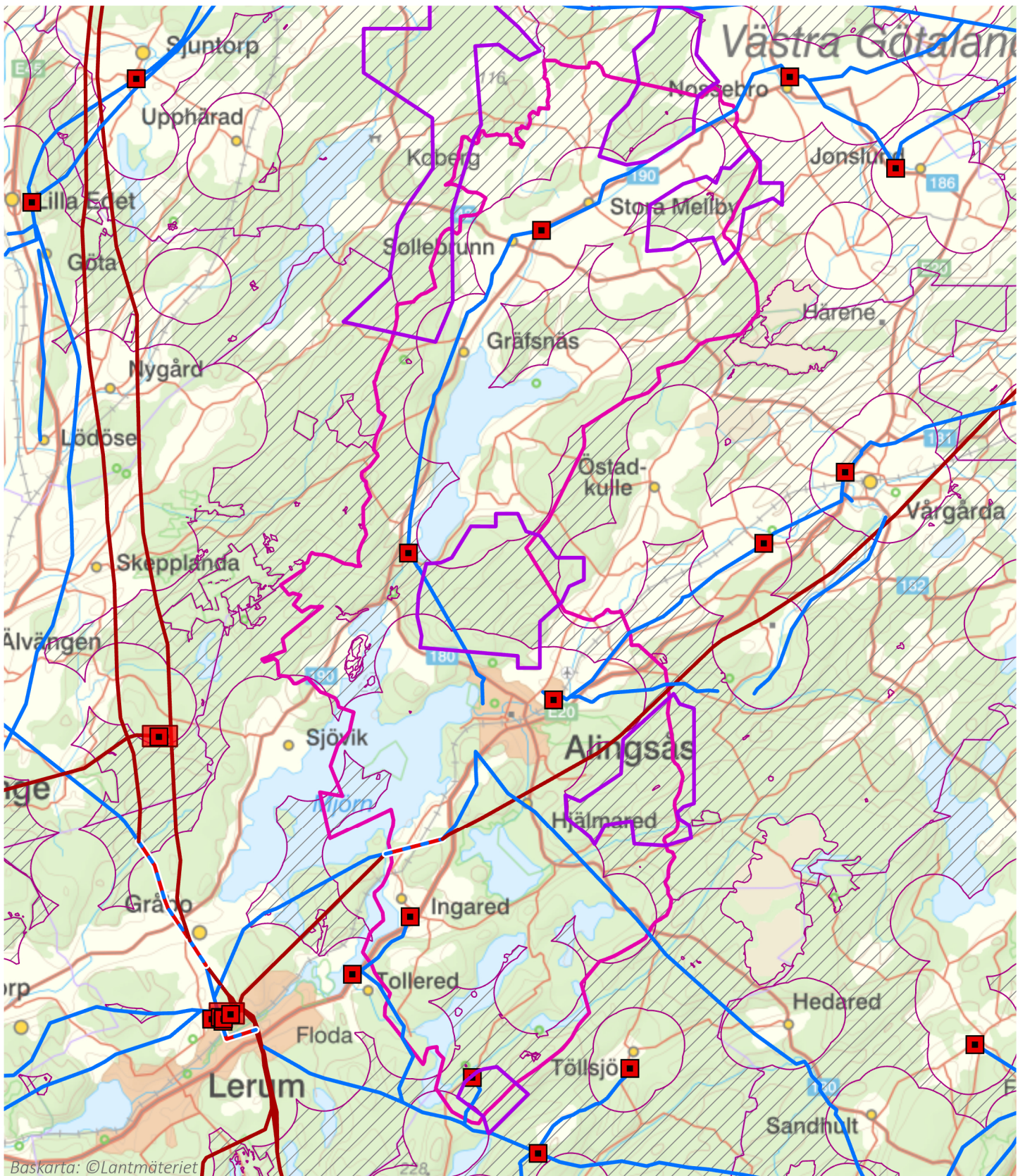
- | | | | |
|--|----------------------|---|------------------|
|  | Alingsås kommungräns |  | Natura_2000_SCI |
|  | Tätorter_1500 |  | Nationalparker |
|  | Småorter_1500 |  | Myrskyddsplan |
|  | RAMSAR |  | Djur_&_växtskydd |
|  | Naturvårdsområden |  | Biotopskydd_SKS |
|  | Naturreservat |  | Biotopskydd_NVV |
|  | Natura_2000_SPA | | |



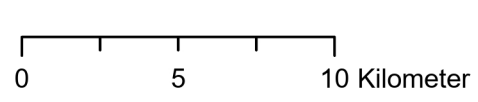
Översiktskarta - Mjuka Stopp



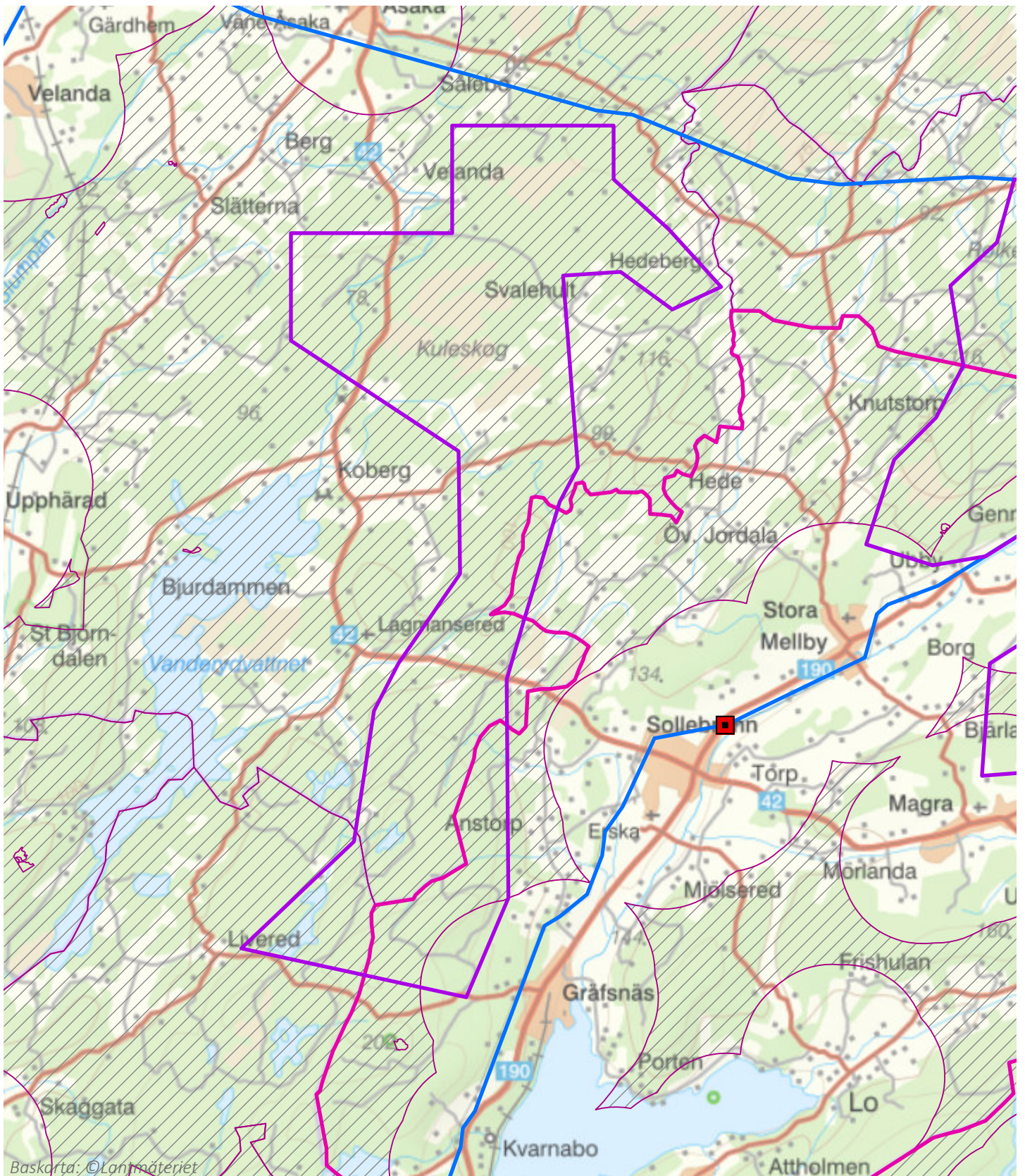
- | | | | |
|-------------------------|-----------------------|----------------------------|--|
| Alingsås kommungräns | RI_Naturvård | Naturvårdsavtal NVV | Fornlämningar_RAA |
| Våtmarker VMI klass 1 3 | RI_Järnväg | Landskapsbildsskydd område | Flygplats influens inflygningsområde TRV |
| Sumpskogar | RI_Friluftsliv | Kulturresevat | Flygplats fält landingsbanor |
| RI_Rörligt_friluftsliv | Objekt med naturvärde | Järnväg | |
| RI_Kulturmiljövärd | Nyckelbiotoper | Fornlämningar_SKS | |
| | Naturvårdsavtal SKS | | |



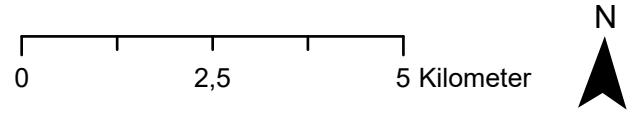
Översiktskarta - Vindkraft



- | | | |
|--|--|--|
|  Alingsås kommungräns |  Stamnätsstation |  Kraftledning, stam- och region i samma ledningssg. |
|  Screeningresultat - Vindkraft |  Kraftledning, fördelning |  Potentiella ytor för vindkraft |
|  Regionnätsstation |  Kraftledning, region | |
| |  Kraftledning, stam | |



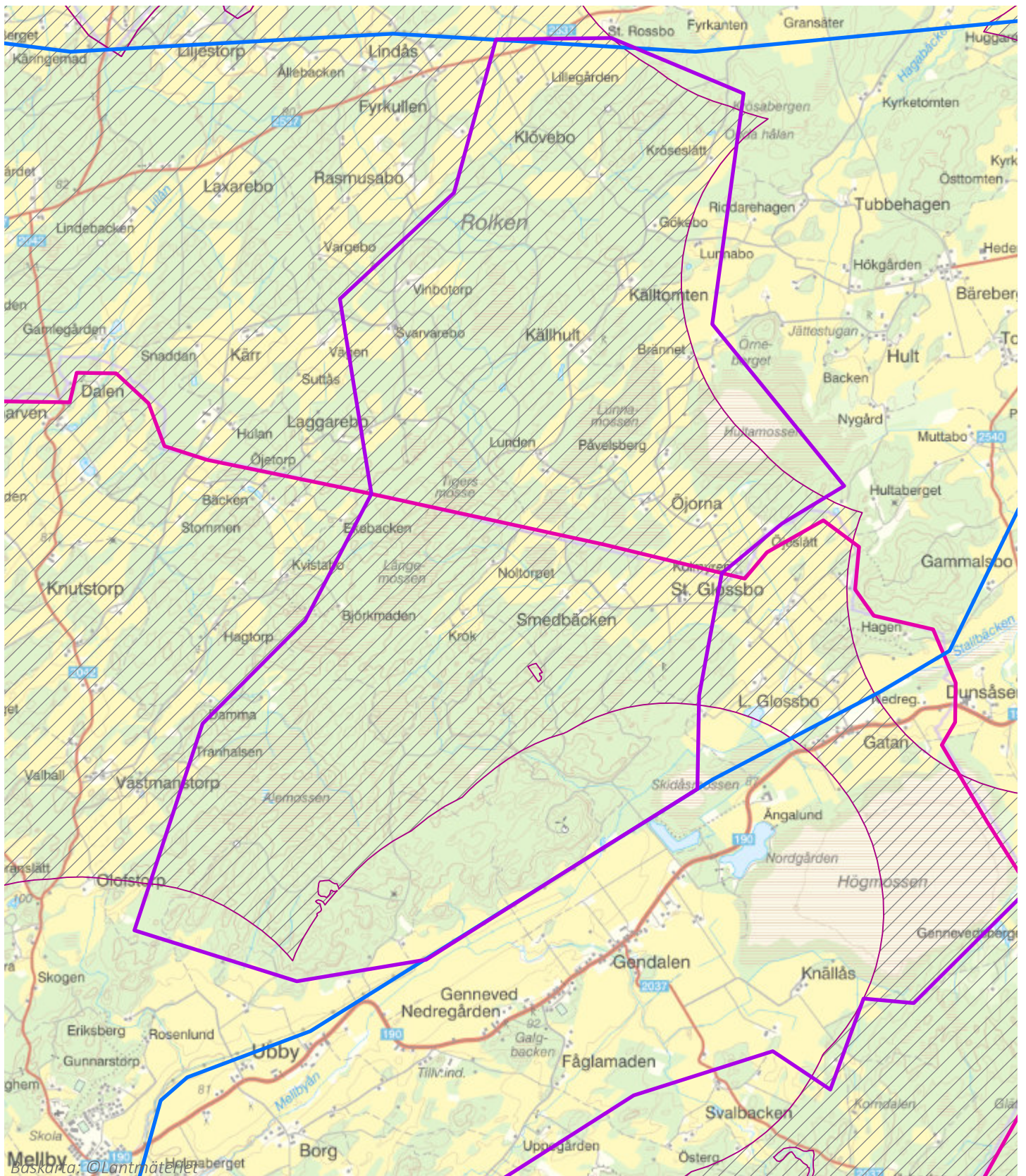
Vind 1: Sollebrunn



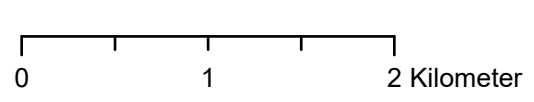
- Screeningresultat - Vindkraft
- Alingsås kommungräns
- Regionnässtation






- Stamnässtation
- Kraftledning, fördelning
- Kraftledning, region
- Kraftledning, stam

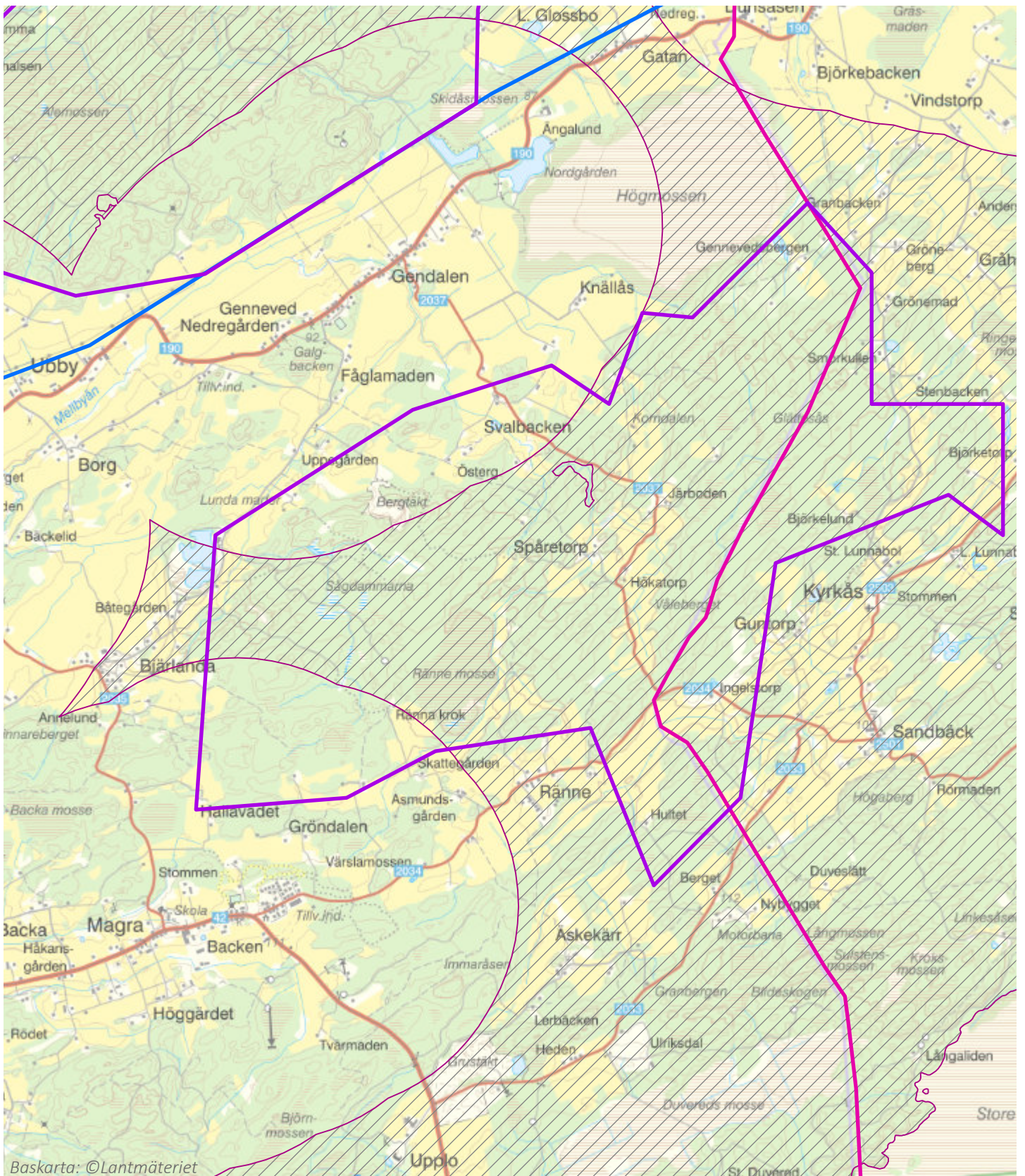
- Kraftledning, stam- och region i samma ledningsg.
- Potentiella ytor för vindkraft



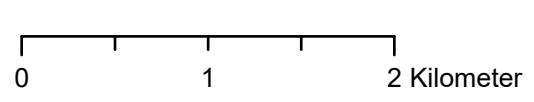
Vind 2: Gendalen









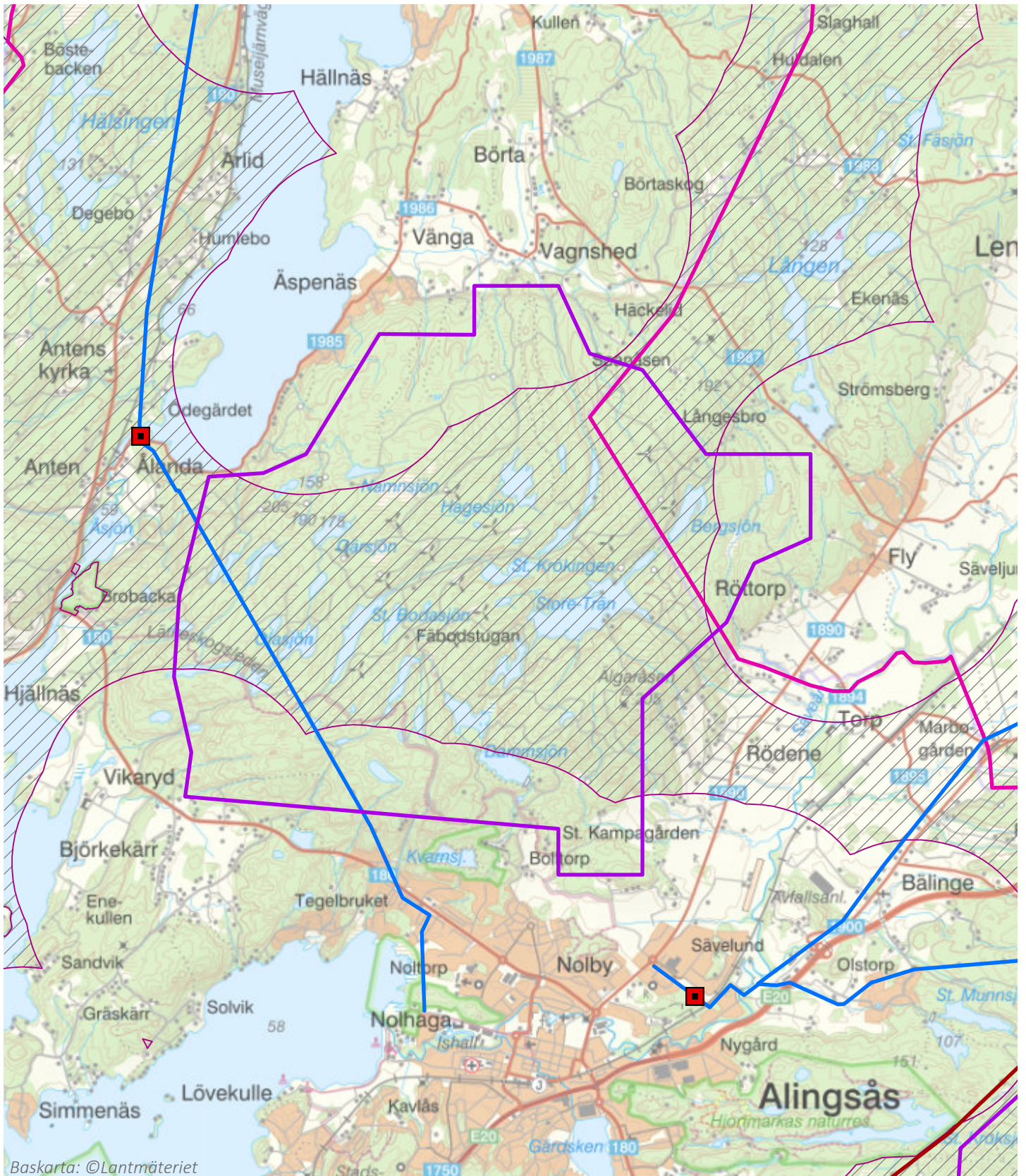
- | | | |
|--|--|---|
|  Screeningresultat - Vindkraft |  Stamnätsstation |  Kraftledning, stam- och region i samma ledningsg. |
|  Alingsås kommungräns |  Kraftledning, fördelning |  Potentiella ytor för vindkraft |
|  Regionnätsstation |  Kraftledning, region | |
| |  Kraftledning, stam | |



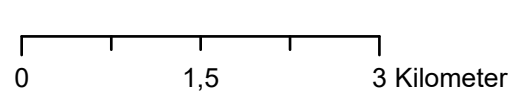
Vind 3: Ränne




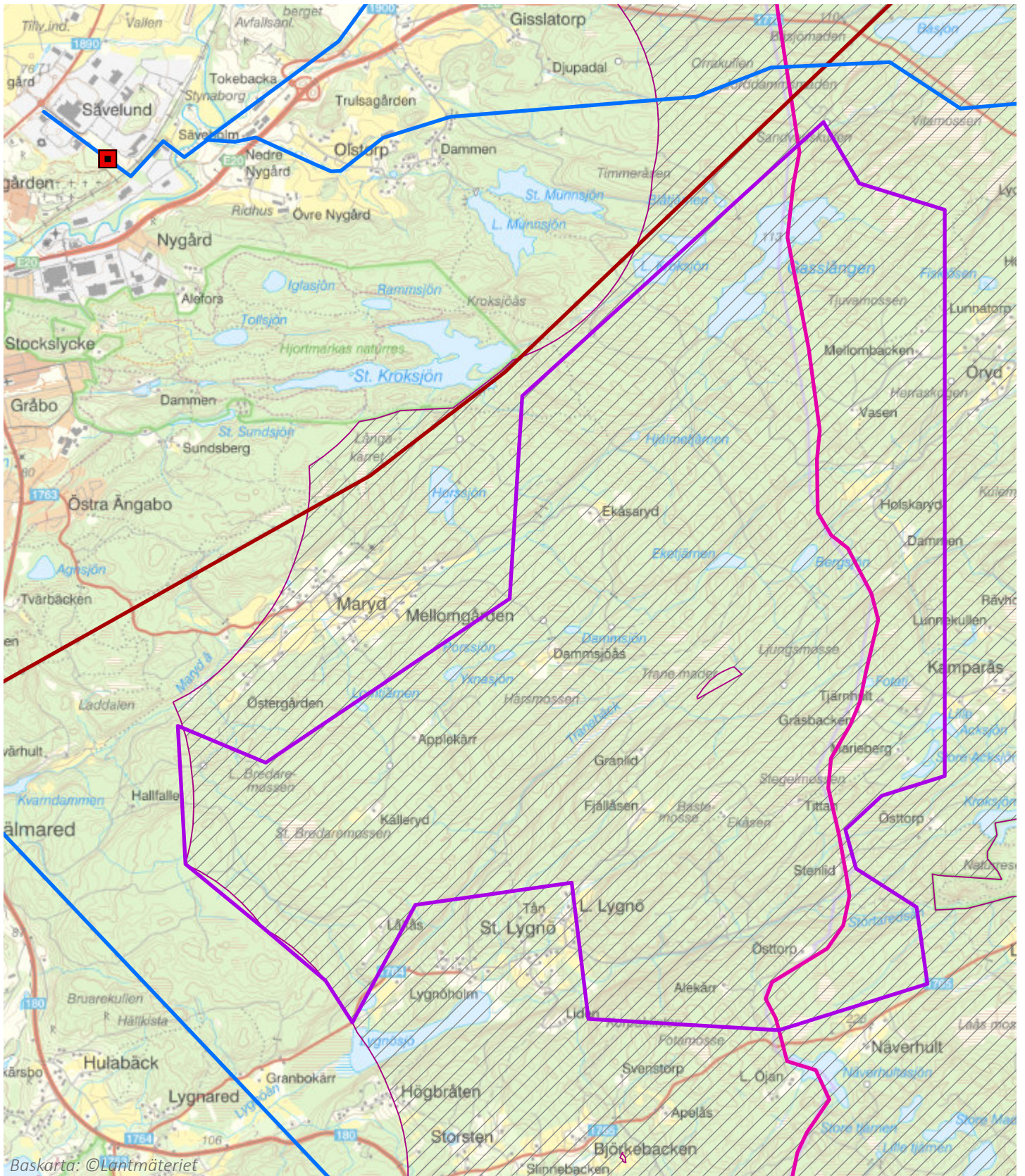
- | | | |
|--|--|---|
|  Screeningresultat - Vindkraft |  Stamnätsstation |  Kraftledning, stam- och region i samma ledningsg. |
|  Alingsås kommungräns |  Kraftledning, fördelning |  Potentiella ytor för vindkraft |
|  Regionnätsstation |  Kraftledning, region | |
| |  Kraftledning, stam | |



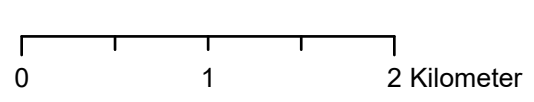
Vind 4: Alingsås Norra







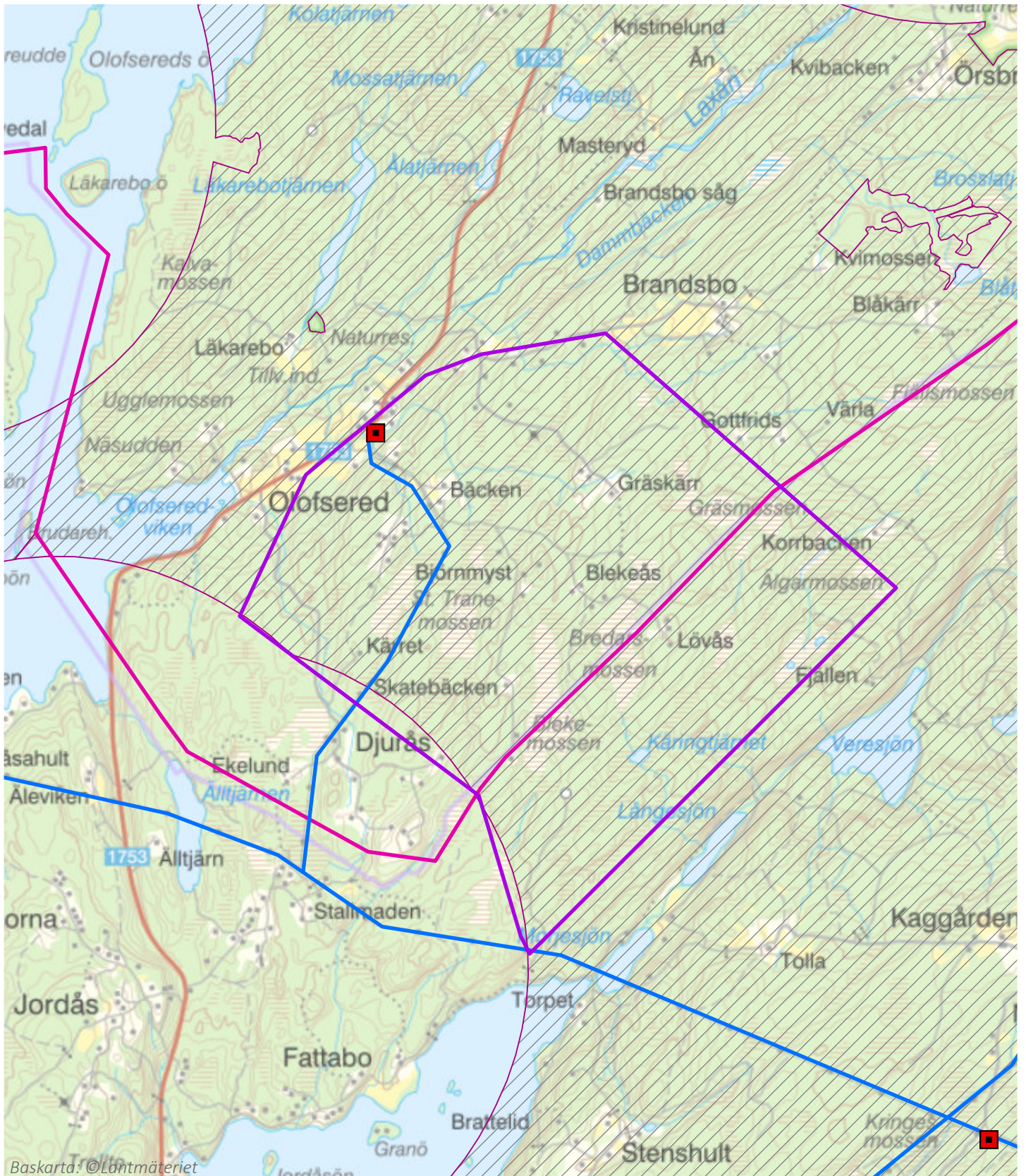
- | | | |
|--|--|---|
|  Screeningresultat - Vindkraft |  Stamnätsstation |  Kraftledning, stam- och region i samma ledningsg. |
|  Alingsås kommungräns |  Kraftledning, fördelning |  Potentiella ytor för vindkraft |
|  Regionnätsstation |  Kraftledning, region | |
| |  Kraftledning, stam | |



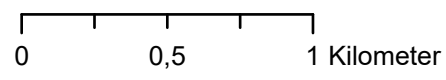
Vind 5: Alingsås Östra



- | | | |
|--|--|---|
|  Screeningresultat - Vindkraft |  Stamnätsstation |  Kraftledning, stam- och region i samma ledningsg. |
|  Alingsås kommungräns |  Kraftledning, fördelning |  Potentiella ytor för vindkraft |
|  Regionnätsstation |  Kraftledning, region | |
| |  Kraftledning, stam | |





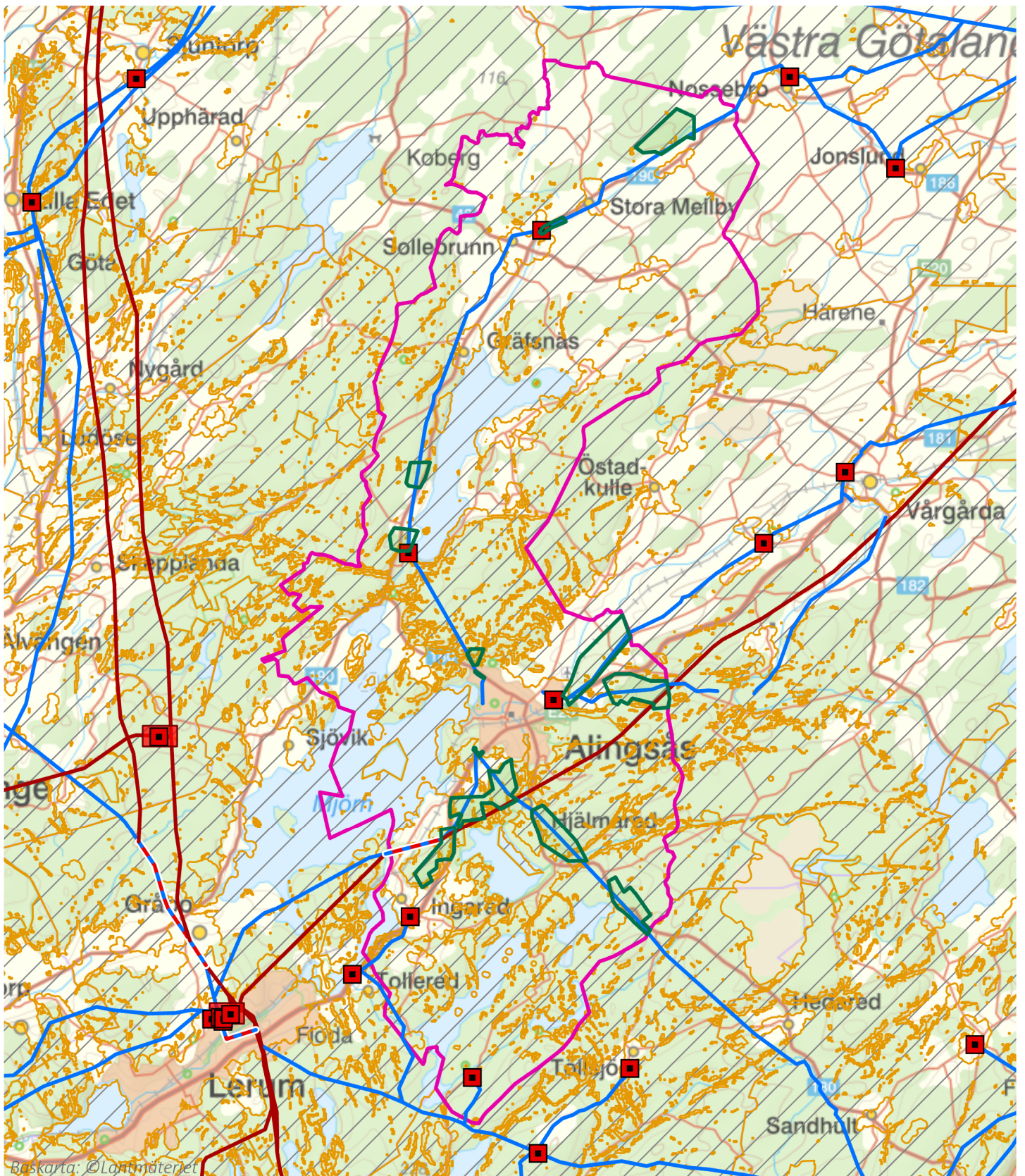
Vind 6: Olofsered



-  Screeningresultat - Vindkraft
-  Alingsås kommungräns
-  Regionnåtsstation

-  Stamnåtsstation
-  Kraftledning, fördelning
-  Kraftledning, region
-  Kraftledning, stam

-  Kraftledning, stam och region i samma ledningssg.
-  Potentiella ytor för vindkraft

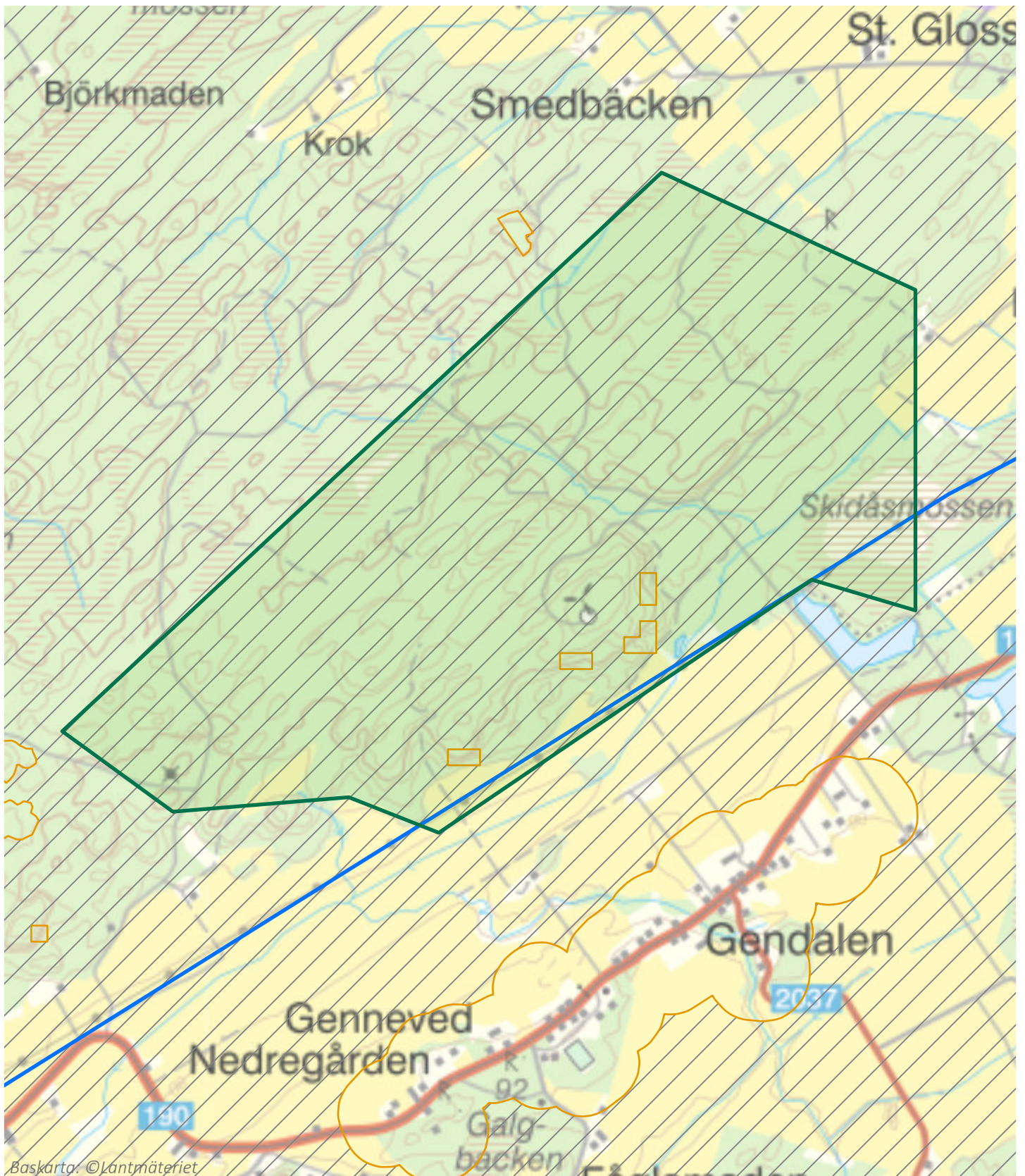


Översiktskarta - Sol

0 5 10 Kilometer

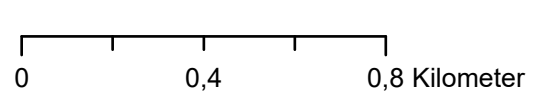











- | | | |
|---|--|--|
|  Alingsås kommungräns |  Stamnätsstation |  Kraftledning, stam- och region i samma ledningssg. |
|  Screeningresultat - Solkraft |  Kraftledning, fördelning |  Potentiella ytor för Solkraft |
|  Regionnätsstation |  Kraftledning, region | |
| |  Kraftledning, stam | |

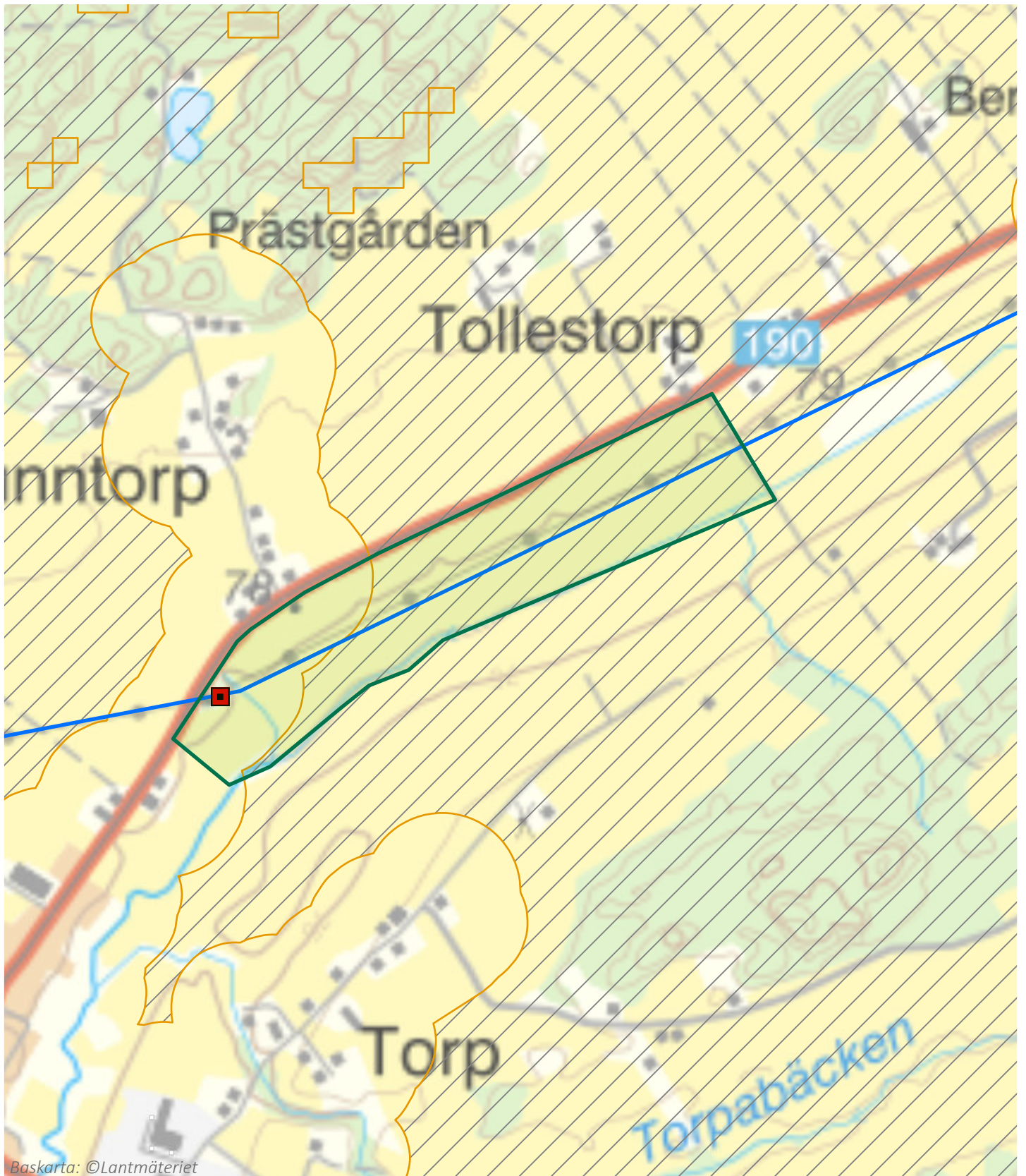


Baskarta. ©Lantmäteriet

Sol 1: Gendalen

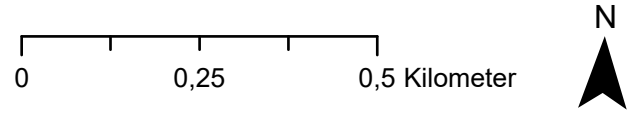
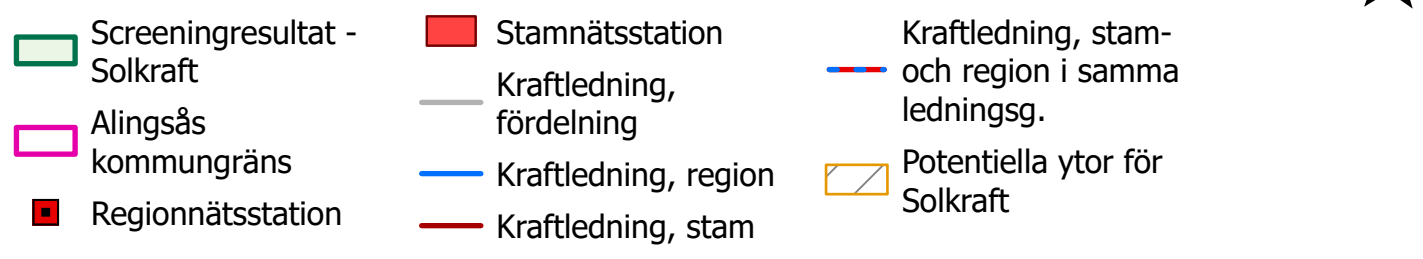


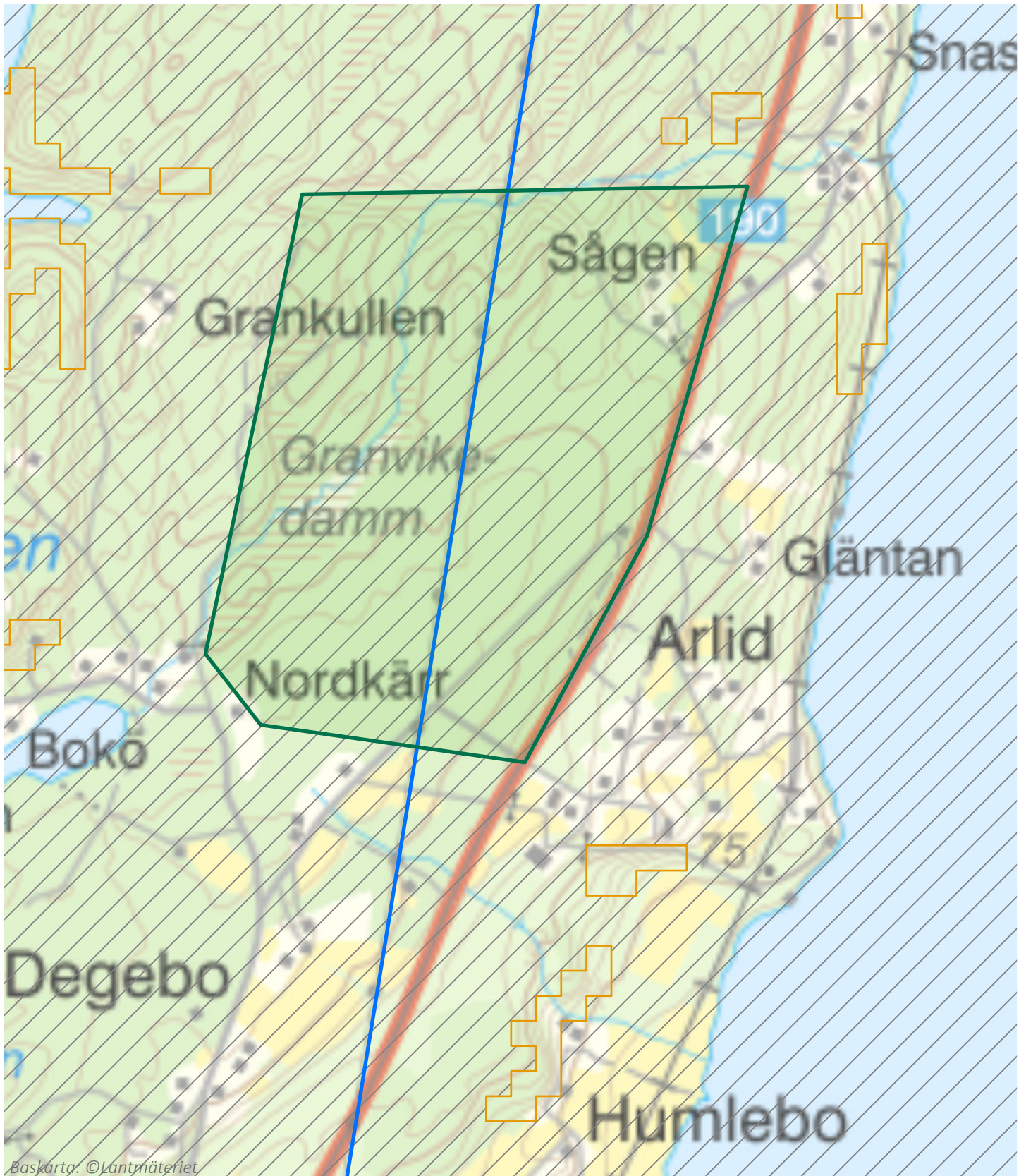
- | | | |
|---|--|---|
|  Screeningresultat - Solkraft |  Stamnätsstation |  Kraftledning, stam- och region i samma ledningsg. |
|  Alingsås kommungräns |  Kraftledning, fördelning |  Potentiella ytor för Solkraft |
|  Regionnätsstation |  Kraftledning, region | |
| |  Kraftledning, stam | |



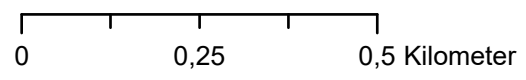
Baskarta: ©Lantmäteriet








So 2: Sollebrunn





Sol 3: Arlid



- | | | |
|---|--|---|
|  Screeningresultat - Solkraft |  Stamnätsstation |  Kraftledning, stam- och region i samma ledningsg. |
|  Alingsås kommungräns |  Kraftledning, fördelning |  Potentiella ytor för Solkraft |
|  Regionnätsstation |  Kraftledning, region | |
| |  Kraftledning, stam | |



Sol 4: Anten

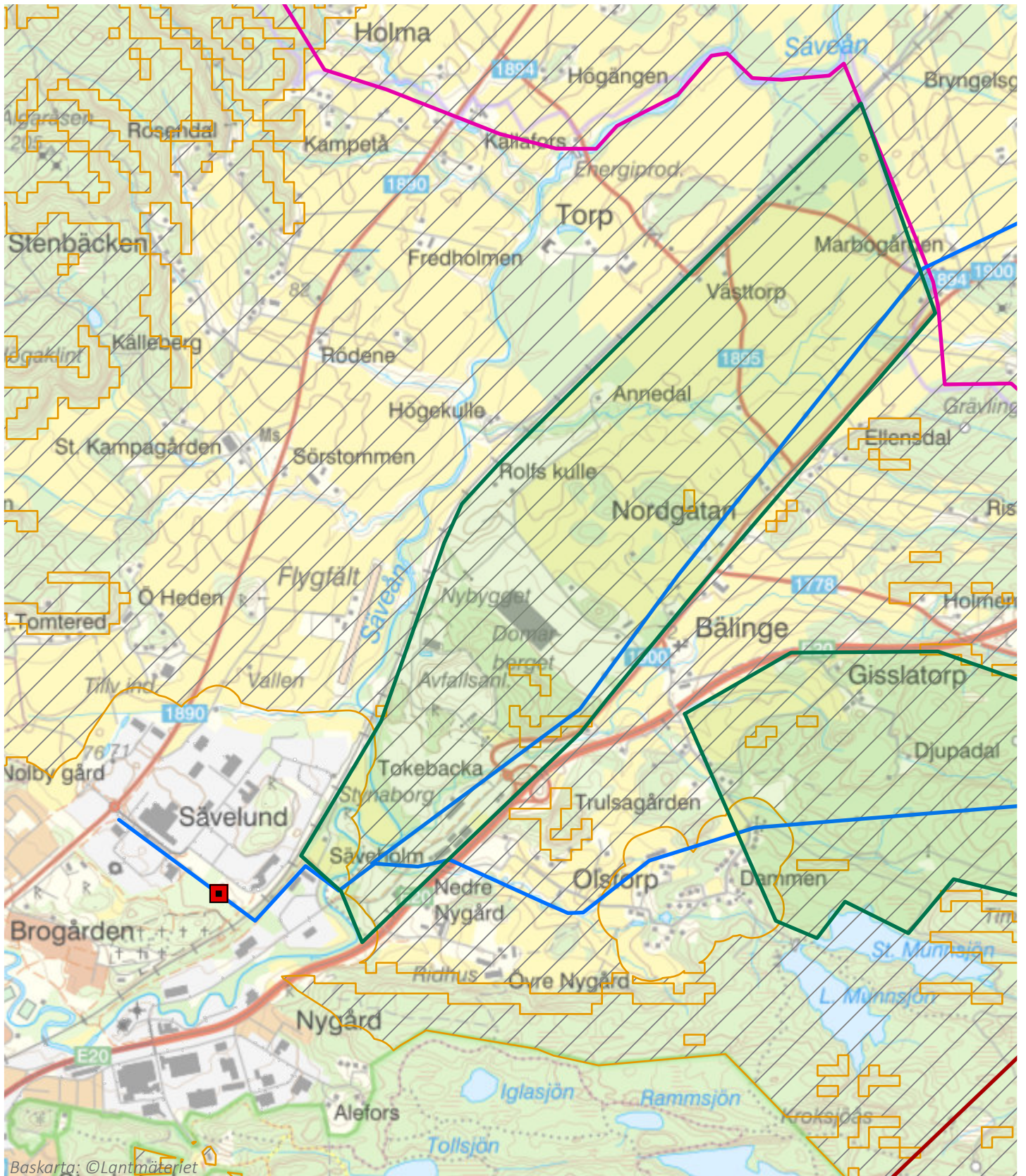
- Screeningresultat - Solkraft
- Alingsås kommungräns
- Regionnässtation

- Stamnässtation
- Kraftledning, fördelning
- Kraftledning, region
- Kraftledning, stam

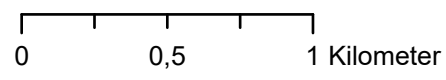
0 0,25 0,5 Kilometer




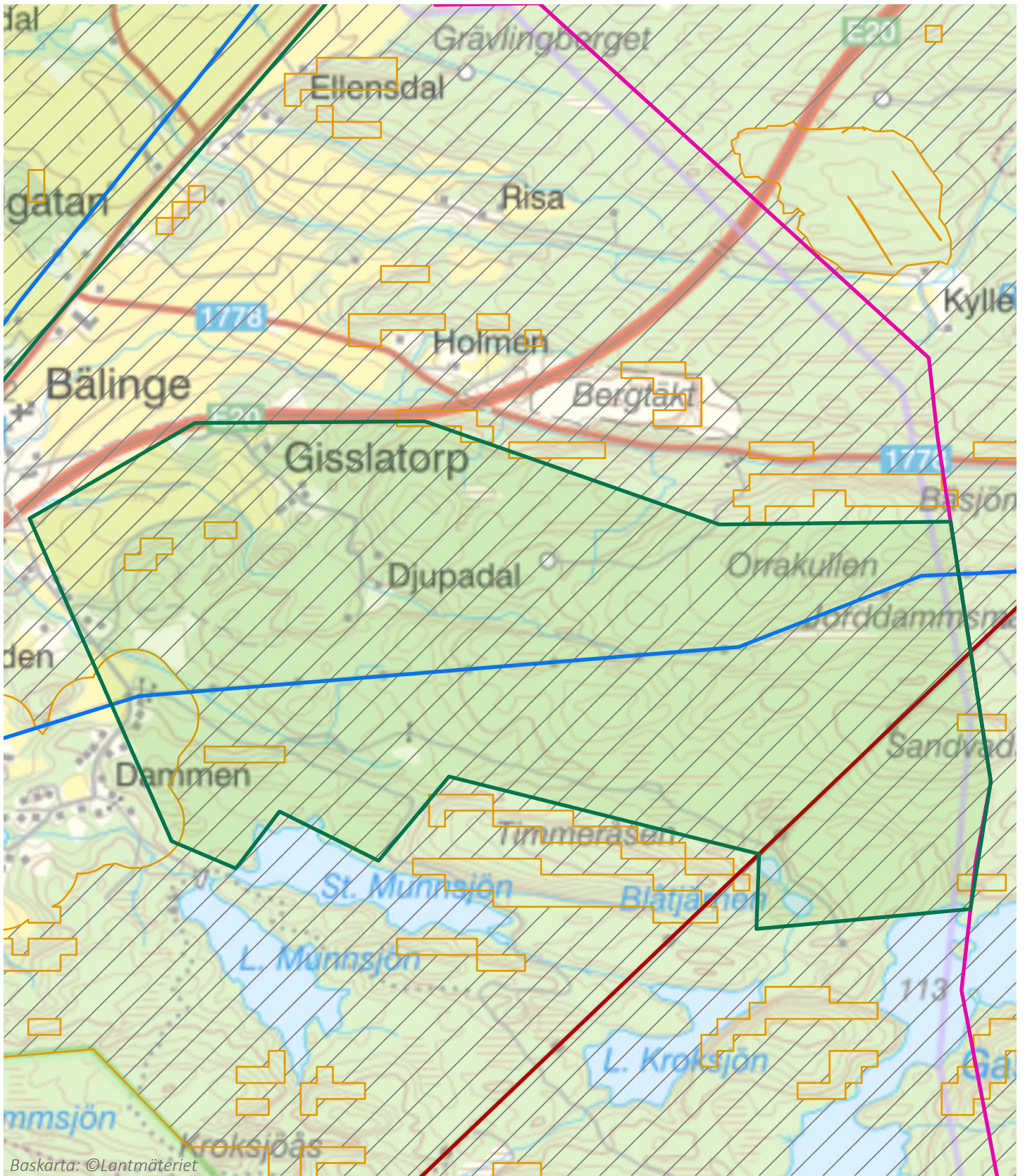
- Kraftledning, stam- och region i samma ledningsg.
- Potentiella ytor för Solkraft



Sol 5: Alingsås Flygplats












- | | | |
|---|--|---|
|  Screeningresultat - Solkraft |  Stamnätsstation |  Kraftledning, stam- och region i samma ledningsg. |
|  Alingsås kommungräns |  Kraftledning, fördelning |  Potentiella ytor för Solkraft |
|  Regionnätsstation |  Kraftledning, region | |
| |  Kraftledning, stam | |

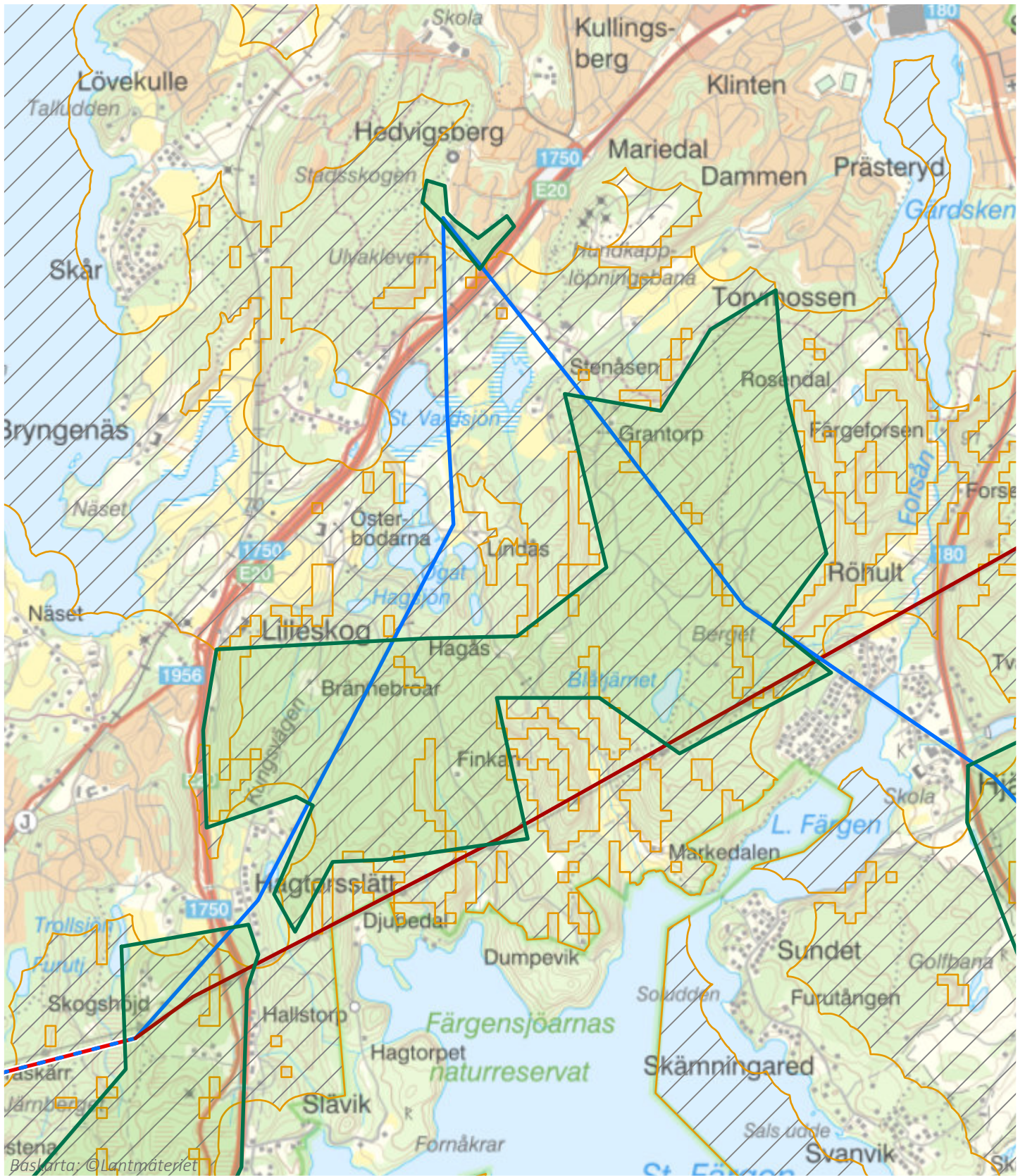


Sol 6: Alingsås Östra

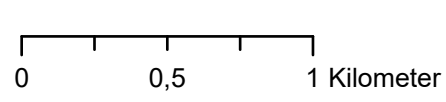
0 0,4 0,8 Kilometer




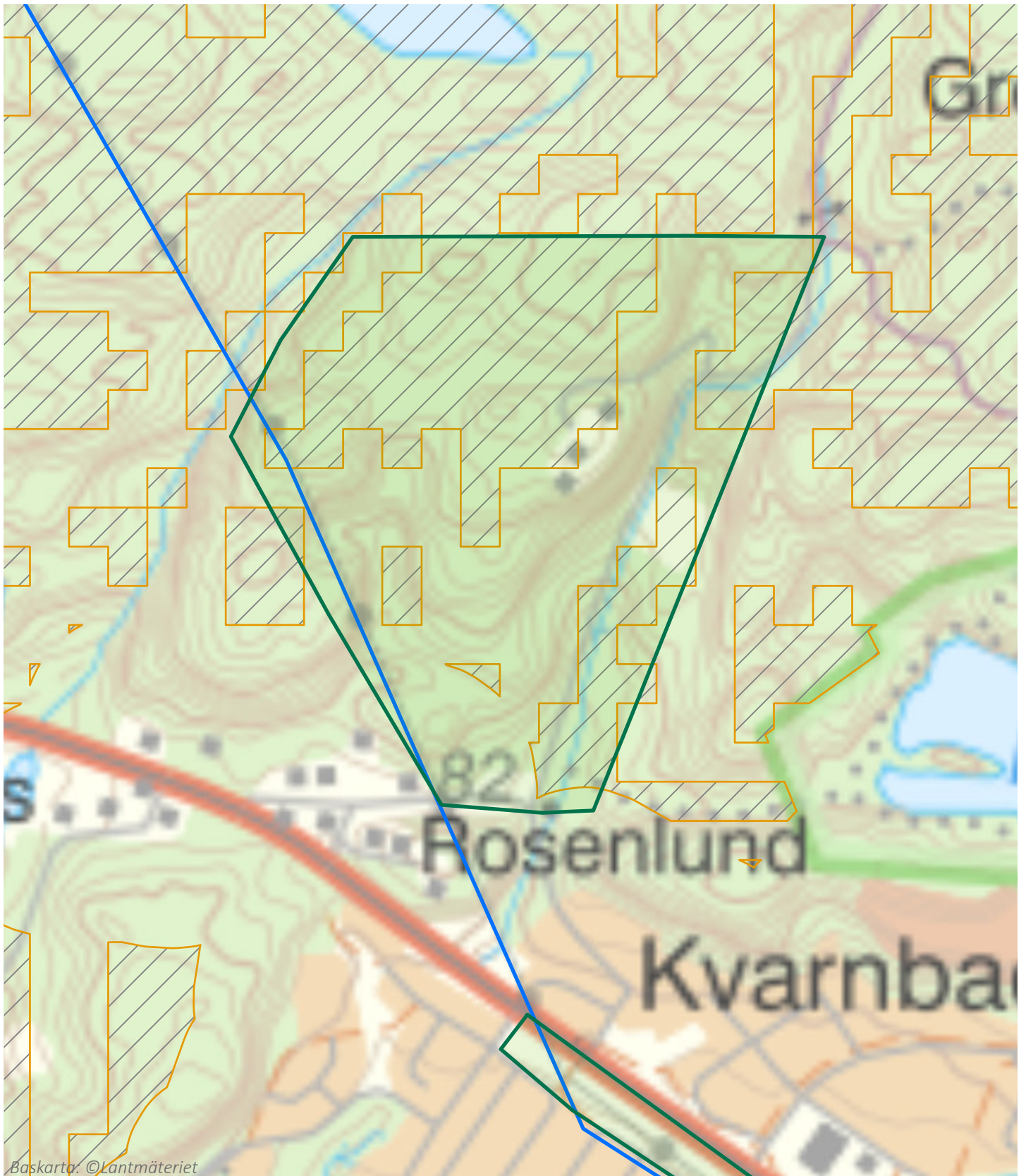
- | | | |
|---|--|---|
|  Screeningresultat - Solkraft |  Stamnätsstation |  Kraftledning, stam- och region i samma ledningsg. |
|  Alingsås kommungräns |  Kraftledning, fördelning |  Potentiella ytor för Solkraft |
|  Regionnätsstation |  Kraftledning, region | |
| |  Kraftledning, stam | |



Sol 7: Alingsås Södra

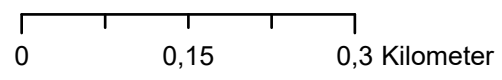


- | | | |
|---|--|---|
|  Screeningresultat - Solkraft |  Stamnätsstation |  Kraftledning, stam- och region i samma ledningsg. |
|  Alingsås kommungräns |  Kraftledning, fördelning |  Potentiella ytor för Solkraft |
|  Regionnätsstation |  Kraftledning, region | |
| |  Kraftledning, stam | |

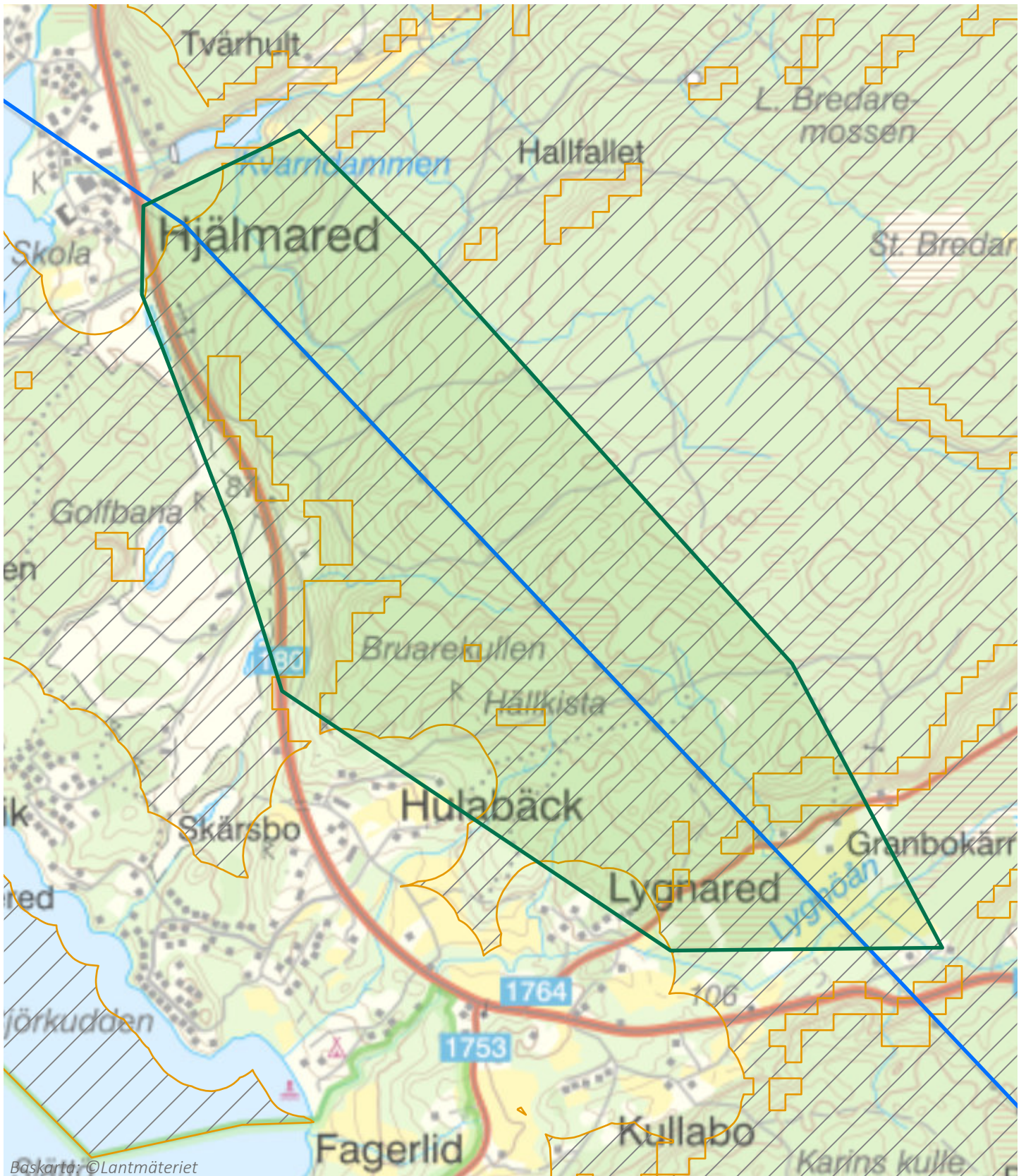


Baskarta: ©Lantmäteriet

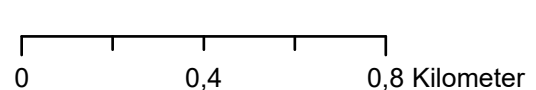
Sol 10: Alingsås Kvarnbacken












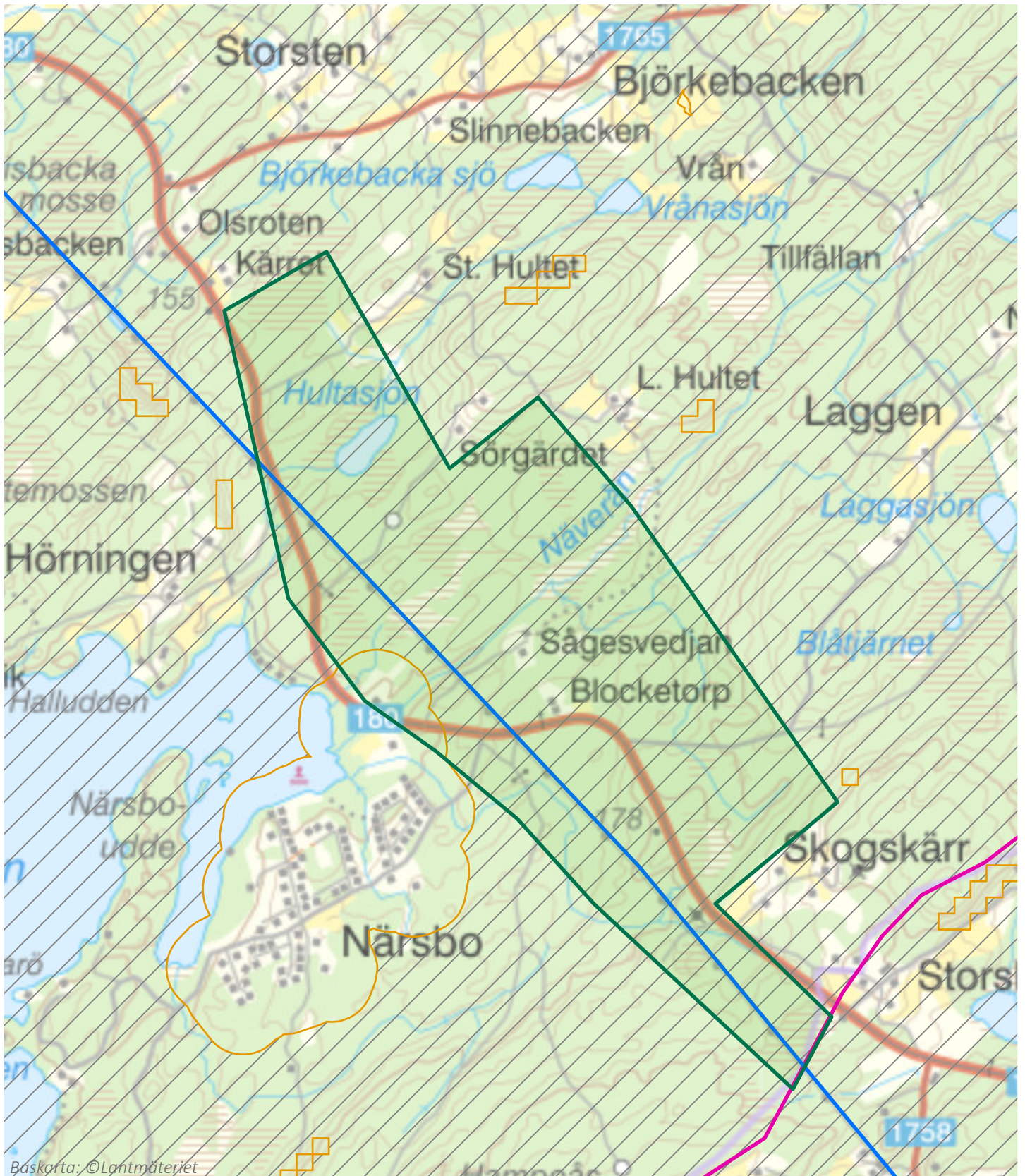
- | | | |
|------------------------------|--------------------------|---|
| Screeningresultat - Solkraft | Stamnätsstation | Kraftledning, stam- och region i samma ledningsg. |
| Alingsås kommungräns | Kraftledning, fördelning | Potentiella ytor för Solkraft |
| Regionnätsstation | Kraftledning, region | |
| | Kraftledning, stam | |



Sol 11: Hulabäck

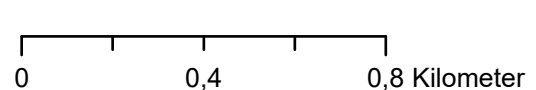







- | | | |
|---|--|---|
|  Screeningresultat - Solkraft |  Stamnätsstation |  Kraftledning, stam- och region i samma ledningsg. |
|  Alingsås kommungräns |  Kraftledning, fördelning |  Potentiella ytor för Solkraft |
|  Regionnätsstation |  Kraftledning, region | |
| |  Kraftledning, stam | |

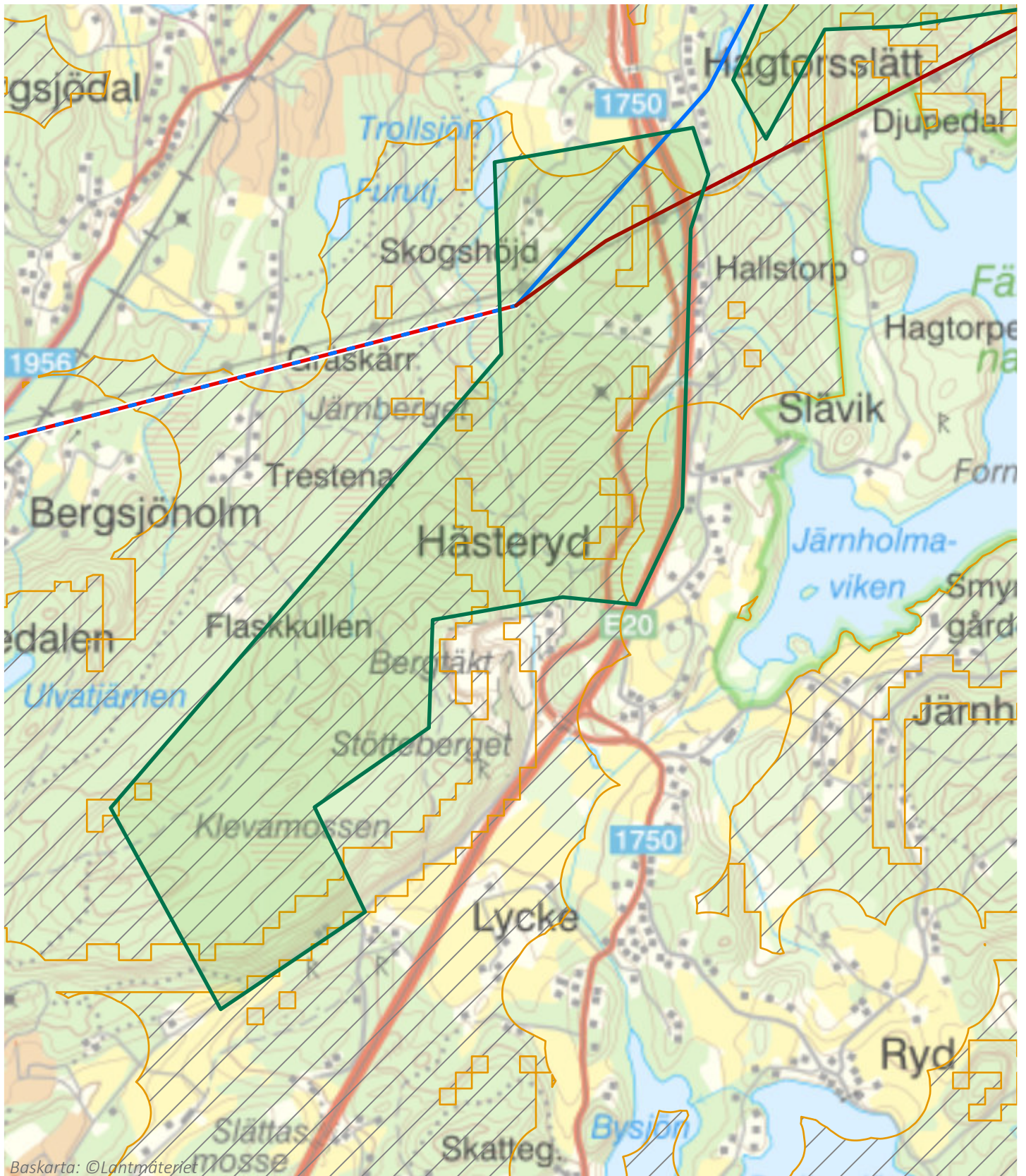


Baskarta: ©Lantmäteriet

Sol 12: Näsbo



- | | | |
|---|--|---|
|  Screeningresultat - Solkraft |  Stamnätsstation |  Kraftledning, stam- och region i samma ledningsg. |
|  Alingsås kommungräns |  Kraftledning, fördelning |  Potentiella ytor för Solkraft |
|  Regionnätsstation |  Kraftledning, region | |
| |  Kraftledning, stam | |

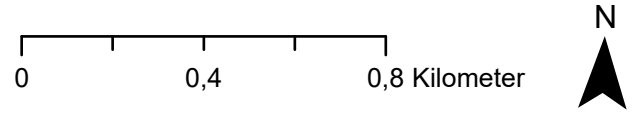


Baskarta: ©Lantmäteriet

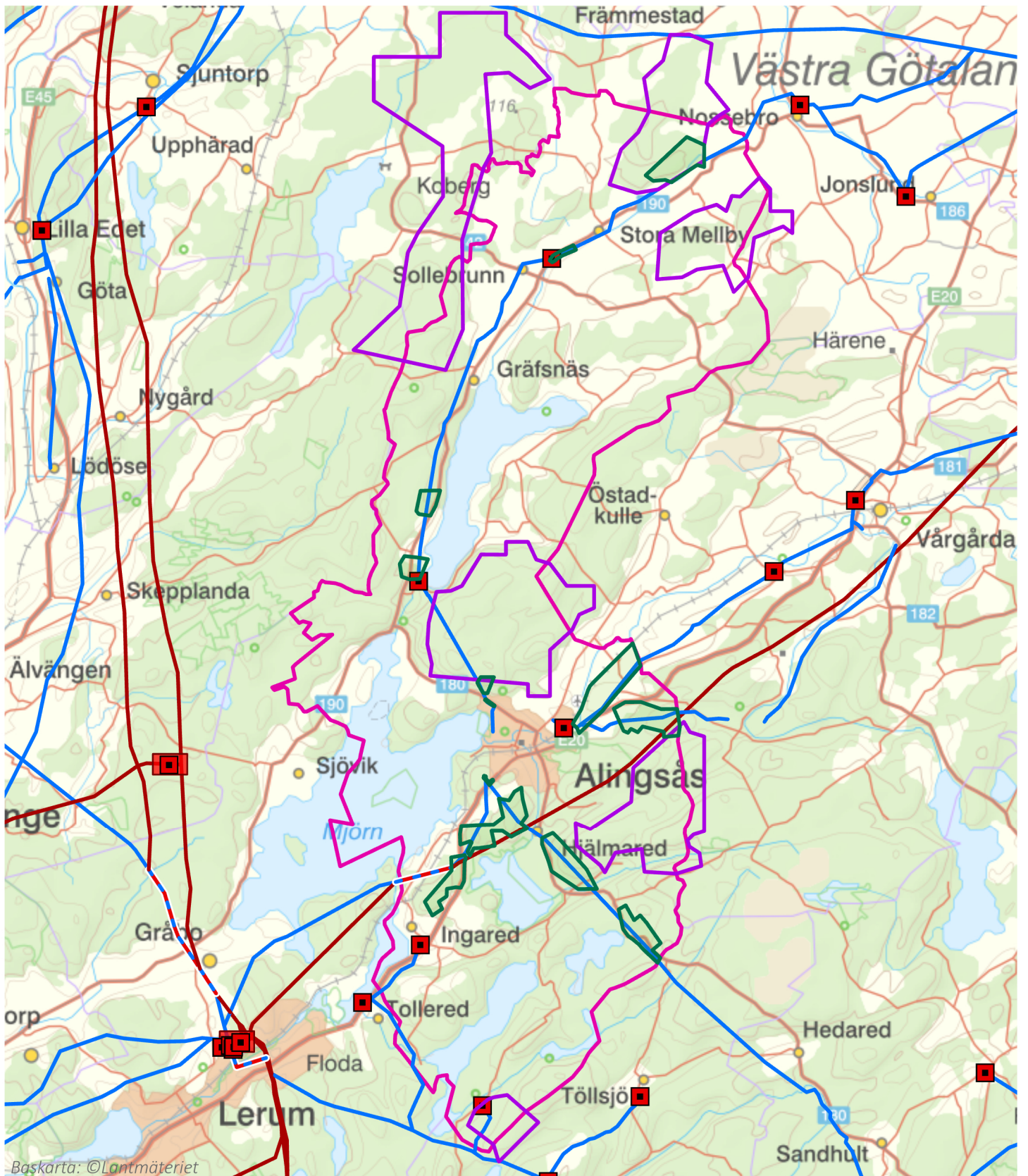
Sol 13: Hästeryd

- Screeningresultat - Solkraft
- Alingsås kommungräns
- Regionnåtsstation

- Stamnåtsstation
- Kraftledning, fördelning
- Kraftledning, region
- Kraftledning, stam












- Kraftledning, stam- och region i samma ledningssg.
- Potentiella ytor för Solkraft



Översiktskarta - vind och solkraftområden

0 5 10 Kilometer



- | | | |
|--|--|---|
|  Alingsås kommungräns |  Regionnätsstation |  Kraftledning, stam |
|  Screeningresultat - Solkraft |  Stamnätsstation |  Kraftledning, stam- och region i samma ledningsg. |
|  Screeningresultat - Vindkraft |  Kraftledning, fördelning |  Kraftledning, region |