






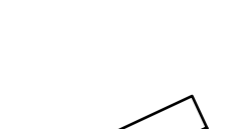
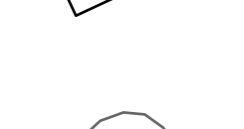

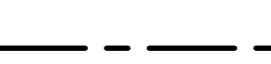







TECKENFÖRKLARING

-  Planområdesgräns, Etapp 2
-  Planområdesgräns, Etapp 1 DP 214
-  Naturmark/
Jordbruksmark
-  Ny verksamhetsmark
-  Föreslagen fastighetsindelning
-  Nya eller ombyggda vägar
och gator samt gång- och cykelvägar
-  Ny bebyggelse
-  Befintlig bebyggelse
-  Fornminne
-  Luftledning
-  Genomsläpplig markbeläggning
Dagvattenhantering
-  Dagvattendamm med våtmarkszon
-  Dike
-  Vegetationszon/Träd- och buskplantering

GRUNDKARTEBETECKNING

-  Fastighetsgräns
-  Strandlinje
-  Staket, Mur
-  Luftledning El
-  Traktgräns
-  Vägkant
-  Träd
-  Belysningsstolpe
-  Byggnad
-  Järnväg
-  Slänt
-  Höjdkurvor

Grundkartan är upprättad av Samhällsbyggnadsförvaltningen i Alingsås kommun, Aktualitetsdatum 2023-10-10.
Koordinatsystem i plan: SWEREF99 12 00
Höjdsystem: RH 2000



ALINGSÅS
KOMMUN

0 100 200 Meter



Skala 1:2 000 (A0)
Skala 1:4 000 (A2)

ILLUSTRATIONSKARTA 1/2 BESLUTSHANDLING INFÖR GRANSKNING DETALJPLAN FÖR ALINGSÅS VERKSAMHETSOMRÅDE NORR ETAPP 2, BÄLINGE 6:16 m.fl.

Alingsås den 10 oktober 2023
D.nr. 2021.186 KS

Hanna Pettersson
Planarkitekt

Åsa Jönsson
Planchef

Beslutsdatum	Instans
Samråd 2022-06-07	KS
Granskning	KS
Antagande	KF
Laga kraft	