



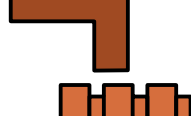



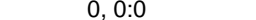







ILLUSTRATIONSPLAN

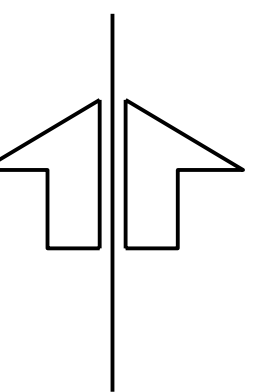
**TECKENFÖRKLARING**

-  Planområdesgräns
-  Skogsmark
-  Tomtmark
-  Teknisk anläggning
-  Flerfamiljshus
-  Kedjehus
-  Radhus

**GRUNDKARTA**

-  0, 0:0 Fastighetsgräns
-  Fastighetsbeteckningar
-  Nivåkurvor
-  Staket
-  Markkonturer
-  Slänt
-  Befintlig byggnad
-  Befintligt träd

Grundkartan upprättad av  
Samhällsbyggnadsförvaltningen  
Höjdsystem RH2000  
Koordinatsystem SWEREF 99 12 00



**ILLUSTRATIONSKARTA**

**GRANSKNINGSHANDLING**

Planhandlingar:  
Plankarta med bestämmelser  
Planbeskrivning  
Illustrationskarta

**DETALJPLAN FÖR ALINGSÅS  
BOSTÄDER VID VARSJÖVÄGEN,  
NORRA OMRÅDET**

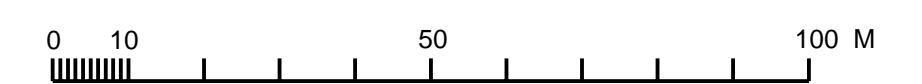
Alingsås den 4 februari 2022

Helen Ashman  
Planarkitekt

Jesper Adolfsson  
Plankonsult

Hanna Jonsson  
Avdelningschef

A1: SKALA 1:1000  
A3: SKALA 1:2000



Beslutsdatum	Sign
SBN Godkännande	
Antagande	
Lagakraftvinnande	