







ÖP Alingsås kommun

Sollebrunn

Rekommendationer
Antagandehandling
den xx-xx-2018, § x


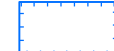
FÖRKLARING

Rekommendationer för mark- och vattenområden

-  Ortsstudier med detaljerade rekommendationer
-  **RFB** RFB - Tätortsbebyggelse, huvudsakligen bostäder
-  **RFV** RFV – Verksamheter
-  **RFN** RFN – Närrekreation
-  **RFÖ** RFÖ – Översyn – mot grönyta, bostäder och verksamheter
-  **RFOB** RFOB - Kulturmiljö där områdesbestämmelser bör tas fram

I den kommunomfattande rekommendationskartan finns ytterligare rekommendationer som gäller för Sollebrunn

-  **RFT** RFT – Miljöprioriterad genomfart
-  Lövsöksinventering 2011 Klass 1
-  Lövsöksinventering 2011 Klass 2
-  Lövsöksinventering 2011 Klass 3
-  Äng och beteinventering 2011 Klass 1
-  Äng och beteinventering 2011 Klass 2
-  Äng och beteinventering 2011 Klass 3
-  Vattenskyddsområde Inre eller primär
-  Vattenskyddsområde Sekundär

-  Vattenskyddsområde Yttre eller Tertiär
-  Strandskydd

Nuvarande huvudsaklig markanvändning

-  Större väg
-  Åker
-  Skog
-  Oklassificerad mark
-  Våtmark
-  Vatten