


ÖP Alingsås kommun


Långared


Rekommendationer
Antagandehandling
den xx-xx-2018, § x


FÖRKLARING

Rekommendationer för mark- och vattenområden

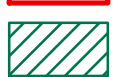
 Ortsstudier med
detaljerade rekommendationer

 **RFB** RFB – Tätortsbebyggelse
huvudsakligen bostäder

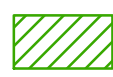
 **RFKG** RFKG - Komplettering bostäder,
ekonomibyggnad, gårdsliknande struktur


 **RFSK** RFSK - Sparsam komplettering med
bostäder med hänsyn till kulturmiljön


 **RFC** RFC – Centrum


 Lövsjöklassering 2011
Klass 1


I den kommunomfattande rekommendationskartan finns ytterligare
rekommendationer som gäller för Långared


 Lövsjöklassering 2011
Klass 2


 Lövsjöklassering 2011
Klass 3


 Äng och beteinventering 2011
Klass 1

 Äng och beteinventering 2011
Klass 2

 Äng och beteinventering 2011
Klass 3

 Vattenskyddsområde
Inre eller primär

 Vattenskyddsområde
Sekundär

 Vattenskyddsområde
Yttre eller Tertiär

 Strandskydd

Nuvarande huvudsaklig markanvändning

 Väg

 Åker

 Skog

 Oklassificerad mark

 Våtmark

 Vatten