

UNDERLAG TILL PLANERINGSSTRATEGI

KOMMUN: Alingsås
FRÅNDATUM SÖKNING: 2014-02-01
DATUM FÖR UTTAG: 2022-03-28



PLANERINGSKATALOGEN.SE



Länsstyrelserna

Funktion för att identifiera nya och reviderade planeringsunderlag

Denna funktion ska hjälpa dig att snabbt och enkelt ställa samman en lista över nya och reviderade planeringsunderlag som berör statliga och mellankommunala intressen i en kommun. Funktionen bygger på fördefinierade sökningar och filtreringar i Planeringskatalogen som genom ett par knapptryckningar landar i en strukturerad presentation. Listan går att sortera och redigera efter behov.

Med hjälp av funktionen kan länsstyrelsens handläggare både spara tid och få en mer enskild hantering vid framtagande av länsstyrelsens underlag till kommunens planeringsstrategi och vid tillhandahållande av planeringsunderlag i samband med handläggning av översiktplaner och detalplaner.

och detaljplaner.

Länsstyrelsens underlag till kommunens planeringsstrategi

Enligt 3 kap 26 § i plan- och bygglagen (2010:900) ska Länsstyrelsen i ett underlag till kommunen redovisa sådana statliga och mellankommunala intressen som kan ha betydelse för översiktsplanens aktualitet. Redovisningen ska göras under den andra halvan av tiden mellan två ordinarie val till kommunfullmäktige. Länsstyrelsen ska också lämna ett sådant underlag när kommunen begär det. Underlagen är viktiga för kommunens bedömning av översiktsplanens aktualitet. Länsstyrelsen ska int förhålla sig till planens aktualitet men redovisa vilka, nya eller ändrade, statliga och mellankommunala intressen som kan ha betydelse. I underlaget ska länsstyrelsen ange:

1. hur de statliga och mellankommunala intressena förhåller sig till översiktsplanen, och
2. om länsstyrelsens granskningsyttrande i någon del inte längre gäller.

+ Flikar, funktioner och fördefinierade sökningar:

Nedan redovisas alla de fördefinierade sökningarna i Planeringskatalogen som sker under varje flik i de excelldokument. Du hittar även en förklaring till sökningen vid huvudrubriken på varje flik. Under varje finns aktuella underlag på ämnet sammanställt. Underlagets titel är en klickbar länk som leder till planeringsunderlaget i Planeringskatalogen. För varje planeringsunderlag finns information om titel, beskrivning, resurstyp, aktualitetsdatum, ansvarig organisation, planeringsstatus, sakområde och geo

nivå. Det går att filtrera på kolumnerna "resurstyp" och "planeringsstatus" och "sakområde" på de flesta flikar. Information om hur och var du filtrerar finns på varje flik. Listan går att redigera och det finns även möjlighet att kommentera varje underlag i kolumnen "kommentar". Underlaget kan sparas ner på din dator men sparas inte i Planeringskatalogen.

Fysiska planer

Visar underlag som har planeringsstatus Fysiska planer och som helt eller delvis överlappar kommunen. Ingen avgränsning på datum, alla gällande dokument kommer med.

Mellankommunala frågor

Visar underlag som helt eller delvis överlappar kommunen och har ett aktualitetsdatum som är nyare än det som skrevs in vid sökningen samt de som innehåller ordet "mellankommunal"

Mark- och vattenregleringar

Visar underlag med planeringsstatus Mark- och vattenregleringar som helt eller delvis överlappar kommunen och har ett aktualitetsdatum som är nyare än det som skrevs in vid sökningen.

Allmänna råd

Visar underlag med planeringsstatus Allmänna råd som helt eller delvis överlappar kommunen och har ett aktualitetsdatum som är nyare än det som skrevs in vid sökningen.

Mål och strategier

Visar underlag med planeringsstatus Mål och strategier som helt eller delvis överlappar kommunen och har ett aktualitetsdatum som är nyare än det som skrevs in vid sökningen.

Riksintressen

Visar både underlag med planeringstatus Vägledning som innehåller ordet Riksintresse och underlag med planeringsstatus Riksintresse 3 kapitlet som alla helt eller delvis överlappar kommunen.

Miljö kvalitetsnormer

Visar underlag som innehåller ordet "Miljö kvalitetsnormer" eller har ett eller flera av sakområdena, Luftkvalitet, Vattenkvalitet eller Buller under hälsa och säkerhet, och som helt eller delvis överlappar kommunen och har ett aktualitetsdatum som är nyare än det som skrevs in vid sökningen.

Hälsa och säkerhet

Visar underlag som har ett eller flera av sakområdena, Förorenad mark, Buller, Strålning, Ras skred och erosion, Översvämning, Farlig verksamhet, gods under Miljö, hälsa och säkerhet, och som helt eller delvis överlappar kommunen och har ett aktualitetsdatum som är nyare än det som skrevs in vid sökningen.

LIS-områden och strandskydd

Visar underlag som innehåller ordet "Strandskydd" och har en eller flera av Planeringsstatusarna Mark- och vattenregleringar, Allmänna råd, Vägledning och handböcker, och som helt eller delvis överlappar kommunen och har ett aktualitetsdatum som är nyare än det som skrevs in vid sökningen.

Övriga allmänna intressen

Visar underlag med planeringsstatus Övriga allmänna intressen som helt eller delvis överlappar kommunen och har ett aktualitetsdatum som är nyare än det som skrevs in vid sökningen.

Analyser

Visar underlag med planeringsstatus Analys som helt eller delvis överlappar kommunen och har ett aktualitetsdatum som är nyare än det som skrevs in vid sökningen.

Fakta

Visar underlag med planeringsstatus Fakta som helt eller delvis överlappar kommunen och har ett aktualitetsdatum som är nyare än det som skrev sökningsen.



ogen
att

ad
eller
er

te

l

etta

eflik

grafisk

sta
ven
dator

e planer

ssutom

nyare än

om

det som

rt eller 4

Miljö,

. Farligt
s in vid

edningar

yare än

evs in vid

vs in vid

Mål & Strategier

Visar underlag med planeringsstatus Mål och strategier som helt eller delvis överlappar kommunen och har ett aktualitetsdatum som är nyare än 2017 vid sökning.

| Titel | Beskrivning | Ansvarig organisation |
|---|--|-----------------------------|
| VM Förvaltningsplan 2016-2021 för Västerhavets vattendistrikt | På denna webbsida finner du Vatte | LST Planeringskatalogens n |
| Plan för odlingslandskapets biologiska mångfald | Ett samverkansprojekt inom Miljön | Jordbruksverket |
| Svenskt fritidsfiske och fritidsturism 2020 | Fiske är ett av svenskarnas vanligas | Jordbruksverket |
| Skydd och förvaltning av marina miljöer och arter i Västerhavet | Strategin beskriver hur länen tänke | Länsstyrelsen i Västra Göta |
| Strategi för en hållbar vindkraftsutbyggnad | Energimyndigheten och Naturvård: | Energimyndigheten |
| Mål, lagar och ansvarsområden | Lagar och politiska mål reglerar de | Trafikverket |
| Sveriges friluftsmål | Friluftslivet ger oss hälsa, naturförs | Naturvårdsverket |
| Nationell handlingsplan för radon | Radon i inomhusluften beräknas va | SSM |
| Strategi för svenskt fiske och vattenbruk för 2021-2026 | Havs- och vattenmyndigheten och | Havs- och vattenmyndighet |
| Nationella mål | Både nationellt och internationellt | Boverket |
| Regional handlingsplan för friluftslivet i Västra Götaland | Handlingsplanen är tänkt att vara e | Länsstyrelsen i Västra Göta |
| Sveriges miljömål | Vi i Sverige ska lösa våra miljöprobl | Naturvårdsverket |
| Sveriges klimatmål och klimatpolitiska ramverk | 2017 antog Sverige ett klimatpolitisk | Naturvårdsverket |
| Jämställt Västra Götaland. Länsstrategi för jämställdhetsintegrering 2019-2022 | Länsövergripande strategi för jäms | Länsstyrelsen i Västra Göta |
| Utmaningar för ett hållbart Västra Götaland - Åtgärdsprogram för miljömålen 202 | Det här är åtgärdsprogrammet för | Länsstyrelsen i Västra Göta |
| Åtgärdsprogram för kvävedioxid i Göteborgsregionen - reviderat program 2018-06 | Syftet med detta åtgärdsprogram ä | Länsstyrelsen i Västra Göta |
| Förorenade områden i Västra Götalands län - Regionalt program 2020-2022 | Det regionala programmet för föro | Länsstyrelsen i Västra Göta |
| Laddinfrastruktur och förnybara drivmedel i Västra Götalands län | Ett strategiskt underlag för länets k | Länsstyrelsen i Västra Göta |
| Regional vattenförsörjningsplan för dricksvatten i Västra Götalands län | Vattenförsörjningsplanen för Västr | Länsstyrelsen i Västra Göta |
| Klimat 2030 - Västra Götaland ställer om. Strategiska vägval | I VÄSTRA GÖTALAND har vi ett amf | Länsstyrelsen i Västra Göta |
| Regionala miljömål för Västra Götaland | Västra Götalands miljömål omfatta | Länsstyrelsen i Västra Göta |
| Godstransportstrategi för Västra Götaland | Syftet med godstransportstrategin | Länsstyrelsen i Västra Göta |
| Strategi för ökad cykling i Västra Götaland | Utgör en del av regional plan för tr | Länsstyrelsen i Västra Göta |

eller delvis
 e än det som skrevs in

Använd sökfunktionen i filtret
 för denna kolumn för att
 särskilja sakområden

| Aktualitetsdatum | Resurstyp | Planeringsstatus | Sakområde | Geografisk nivå | KOMMENTAR |
|------------------|-----------|--------------------|---------------------------------|-----------------|-----------|
| 2018-09-13 | Webbsida | Mål och strategier | 1.1.4 Hav och vatten2.2 Vatten | Regional | |
| 2019-01-01 | Dokument | Mål och strategier | 4.1 Jordbruk | Nationell | |
| 2014-10-14 | Dokument | Mål och strategier | 1.3.1 Friluftslivsintresse1.1.2 | Nationell | |
| 2020-01-01 | Dokument | Mål och strategier | 1.1.4 Hav och vatten | Regional | |
| 2021-11-10 | Webbsida | Mål och strategier | 9.2.1 Vindkraft | Nationell | |
| 2020-06-24 | Webbsida | Mål och strategier | 6 Trafik och transportsystem | Nationell | |
| 2021-09-20 | Webbsida | Mål och strategier | 1.3 Friluftsliv | Nationell | |
| 2018-03-01 | Dokument | Mål och strategier | 2.5 Strålning | Nationell | |
| 2021-06-01 | Dokument | Mål och strategier | 4.3 Yrkesfiske4.4 Vattenbruk | Nationell | |
| 2015-03-15 | Webbsida | Mål och strategier | 14 Fysiska planer | Nationell | |
| 2021-09-01 | Dokument | Mål och strategier | 1.3 Friluftsliv | Regional | |
| 2019-12-04 | Webbsida | Mål och strategier | 1.1.2 Djur och växter2.1 Luftk | Nationell | |
| 2019-12-12 | Webbsida | Mål och strategier | 7 Klimat | Nationell | |
| 2021-03-01 | Dokument | Mål och strategier | 13.5 Jämställdhet | Regional | |
| 2022-01-01 | Dokument | Mål och strategier | 2.1 Luftkvalitet2.2 Vattenkval | Regional | |
| 2017-01-01 | Dokument | Mål och strategier | 2.1 Luftkvalitet | Regional | |
| 2019-10-31 | Dokument | Mål och strategier | 2.3 Förorenad mark | Regional | |
| 2020-01-01 | Dokument | Mål och strategier | 6.1 Vägar7 Klimat | Regional | |
| 2021-10-01 | Dokument | Mål och strategier | 5.1 Grundvatten5.2 Ytvattens | Regional | |
| 2017-01-01 | Dokument | Mål och strategier | 7 Klimat | Regional | |
| 2020-11-01 | Dokument | Mål och strategier | 2.1 Luftkvalitet2.2 Vattenkval | Regional | |
| 2016-09-01 | Dokument | Mål och strategier | 6.1 Vägar6.2 Järnvägar6.3 Sjö | Regional | |
| 2016-01-01 | Dokument | Mål och strategier | 6.6 Gång- och cykeltrafik | Regional | |

KOMMENTAR

Ej uppdaterade efter 2012

Finns sekretessbelagda anspråk i landet - oklart vilka kommuner som berörs

Benyttiga riksintrasseanspråk i kommunen:

Dåverkanområde väderradar Vara - Såtenäs

Inga nya eller uppdaterade anspråk som beror kommunen

INGRIPANDEGRUND: Miljö kvalitetsnormer

Visar underlag som innehåller ordet "Miljö kvalitetsnormer" eller h
Luftkvalitet, Vattenkvalitet eller Buller under Miljö, hälsa och säke
kommunen och har ett aktualitetsdatum som är nyare än det som

| Titel | Beskrivning | Ansvarig organisation |
|---|---------------------------------------|----------------------------|
| Industribuller | Denna vägledning fungerar som ett | Boverket |
| Buller och goda livsmiljöer | Buller kan påverka människors hälsa | Boverket |
| VM Förvaltningsplan 2016-2021 för Västerhavets vattendistrikt | På denna webbsida finner du Vatter | LST Planeringskatalogens r |
| Miljö kvalitetsnormer för ytvatten | Miljö kvalitetsnormer för vatten är b | Havs- och vattenmyndighe |
| Buller vid detaljplanering | Enligt plan- och bygglagen, PBL, ska | Boverket |
| Vägledning om industri- och annat verksamhetsbuller | Naturvårdsverkets vägledning om in | Naturvårdsverket |
| Riktvärden och riktlinjer för buller och vibrationer | På denna webbsida finns informatio | Trafikverket |
| Verktyg för bättre vatten - Miljö kvalitetsnormer | Den här skriften ska ge handläggare | Vattenmyndigheterna |
| Miljö kvalitetsnormer för kraftigt modifierade vatten - vattenkraft | Denna rapport och underlagen (bila | Vattenmyndigheterna |
| Grundvatten i översiktsplanen | För att vattenförsörjningen ska säke | Sveriges geologiska under |
| Vägledningar om buller i samhället | Naturvårdsverkets samling av vägle | Naturvårdsverket |
| Åtgärdsprogram för kvävedioxid i Göteborgsregionen - reviderat program 2018-0 | Syftet med detta åtgärdsprogram är | Länsstyrelsen i Västra Göt |
| MKN fisk- och musselvatten Västra götaland län | Information om de fiskevatten i Vä | Länsstyrelsen i Västra Göt |
| VM VISS Miljö kvalitetsnormer sjöar 2021-2027 (gällande) | Miljö kvalitetsnormer sjöar för vatte | Länsstyrelsen i Kalmar län |
| VM VISS Miljö kvalitetsnormer vattendrag 2021-2027 (gällande) | Miljö kvalitetsnormer vattendrag för | Länsstyrelsen i Kalmar län |
| VM VISS Miljö kvalitetsnormer grundvatten 2021-2027 (gällande) | Miljö kvalitetsnormer grundvatten fö | Länsstyrelsen i Kalmar län |
| Miljö kvalitetsnormer i översiktsplan och detaljplan | Miljö kvalitetsnormer är bestämmels | Boverket |
| | | |
| | | |
| | | |
| | | |
| | | |

Var ett eller flera av sakområdena,
 omfång, och som helt eller delvis överlappar
 tidigare skrevs in vid sökningen

Använd sökfunktionen i filtret för
 denna kolumn för att särskilja MKN.
 Sök på följande:
 - luftkvalitet
 - vattenkvalitet
 - buller

| Aktualitetsdatum | Resurstyp | Planeringsstatus | Sakområde | Geografisk nivå |
|------------------|-----------|------------------------|--|-----------------|
| 2019-05-06 | Webbsida | Vägledning och han | 2.4 Buller11 Industri och tillverkning | Nationell |
| 2018-01-29 | Webbsida | Vägledning och han | 2.4 Buller | Nationell |
| 2018-09-13 | Webbsida | Mål och strategier | 1.1.4 Hav och vatten2.2 Vattenkvalitet | Regional |
| 2019-02-12 | Webbsida | Föreskrifter och allmä | 2.2 Vattenkvalitet | Nationell |
| 2015-01-01 | Webbsida | Vägledning och han | 2.4 Buller12 Bebyggelse och fysisk plan | Nationell |
| 2015-04-01 | Dokument | Vägledning och han | 2.4 Buller | Nationell |
| 2021-04-01 | Webbsida | Vägledning och han | 2.4 Buller6.1 Vägar6.2 Järnvägar | Nationell |
| 2019-01-01 | Dokument | Vägledning och han | 2.2 Vattenkvalitet | Nationell |
| 2019-01-01 | Webbsida | Övriga allmänna intre | 2.2 Vattenkvalitet | Nationell |
| 2018-01-01 | Webbsida | Övriga allmänna intre | 2.2 Vattenkvalitet5.1 Grundvatten9.7.1 | Nationell |
| 2019-12-03 | Webbsida | Vägledning och han | 2.4 Buller | Nationell |
| 2017-01-01 | Dokument | Mål och strategier | 2.1 Luftkvalitet | Regional |
| 2019-01-11 | Webbsida | Föreskrifter och allmä | 2.2 Vattenkvalitet | Regional |
| 2022-01-17 | Datamängd | Mark- och vattenregl | 1.1.4 Hav och vatten2.2 Vattenkvalitet | Nationell |
| 2022-01-17 | Datamängd | Mark- och vattenregl | 1.1.4 Hav och vatten2.2 Vattenkvalitet | Nationell |
| 2022-01-17 | Datamängd | Mark- och vattenregl | 2.2 Vattenkvalitet5.1 Grundvatten | Nationell |
| 2021-12-21 | Webbsida | Vägledning och han | 2.1 Luftkvalitet2.2 Vattenkvalitet2.4 Bu | Nationell |
| | | | | |
| | | | | |
| | | | | |
| | | | | |
| | | | | |

INGRIPANDEGRUND: Hälsa & Säkerhet

Visar underlag som har ett eller flera av sakområdena, Förorenad Strålning, Ras skred och erosion, Översvämning, Farlig verksamhet Miljö, hälsa och säkerhet, och som helt eller delvis överlappar aktuell aktualitetsdatum som är nyare än det som skrevs in vid sökning

| Titel | Beskrivning | Ansvarig organisation |
|--|---|----------------------------|
| Översvämning! Samhällets krisberedskap och förebyggande arbete när det gäller översvämning | Naturolyckor såsom översvämning, | Jordbruksverket |
| Jordbruksmark och kontrollerade översvämningssytor | Denna utredning är Jordbruksverket | Jordbruksverket |
| Samhällsplanering och riskhantering i anslutning till storskalig kemikaliehantering | Denna vägledning är avsedd att användas | MSB |
| Rekommendationer för hantering av översvämning till följd av skyfall - stöd i fysisk planering | Länsstyrelsen i Stockholm har beslutat | LST Planeringskatalogens |
| Industribuller | Denna vägledning fungerar som ett stöd | Boverket |
| Tillsynsvägledning naturolyckor | Tillsynsvägledningen avseende naturolyckor | Boverket |
| Vägledning om hantering av förorenade områden vid planering och lovgivning | Denna vägledning är tänkt att ge en vägledning | Länsstyrelsen i Jönköpings |
| Buller och goda livsmiljöer | Buller kan påverka människors hälsa | Boverket |
| Hälsa, säkerhet och risker | Denna vägledning handlar om tillämpliga åtgärder | Boverket |
| Framtidens storstäder - säkerhet i en föränderlig värld | Vägledningen som ett stöd i arbetet | Myndigheten för samhälls |
| Skyfallsförebyggande åtgärder : exempel från arbete i Köpenhamns och Fredriksbergs kommuner | Under somrarna 2010 och 2011 intervjuades | MSB |
| Skyfallsförebyggande åtgärder : exempel från arbete i England | England har under de senaste årtionden | MSB |
| Kemikalieolyckors miljökonsekvenser : metod för grovanalys av miljöskador vid en potentiell olycka | Regeringens uppdrag till Myndigheten för samhälls | MSB |
| Översvämningsskarteringar | MSB har regeringens uppdrag att följa upp | MSB |
| Vägledning för lokalt arbete med miljömål och agenda 2030 | Länsstyrelserna har tagit fram en vägledning | LST Planeringskatalogens |
| Klimatrelaterade risker i översiktsplanering - metodstöd | Rapporten är ett metodstöd för kommuner | Länsstyrelsen i Stockholm |
| Sevesoanläggningar | Safari-systemet har utvecklats för att hantera | MSB |
| Buller vid detaljplanering | Enligt plan- och bygglagen, PBL, ska buller | Boverket |

| | | |
|---|--------------------------------------|----------------------------|
| Länsvisa klimatanalyser | SMHI:s länsvisa klimatanalyser bes | SMHI |
| Naturbaserade lösningar mot översvämning | Klimatförändringarna ger förändra | Länsstyrelsen i Västra Göt |
| Tillsynsvägledning hästhållning | Folkhälsomyndighetens vägledning | Folkhälsomyndigheten |
| Vägledning för skyfallskartering: tips för genomförande och exempel på användning | Med denna vägledning vill MSB stö | Myndigheten för samhälls |
| Myndigheten för samhällsskydd och beredskaps allmänna råd om skyldigheter vid farlig verk | Dessa allmänna råd ansluter till de | Myndigheten för samhälls |
| Buller och vibrationer - för dig i branschen | Trafikverkets samlade webbsida on | Trafikverket |
| Klimatanpassningsportalen | Klimatanpassningsportalen är ett s | LST Planeringskatalogens |
| Hot- och riskkartor, utbredning för 100-års flöde | Utbredningsskikt för klimatanpassa | MSB |
| Hot- och riskkartor, utbredning för 50-års flöde | Utbredningsskikt för 50-års flödet/ | MSB |
| Hot- och riskkartor, utredning för BHF | Utbredningsskikt för beräknade hö | MSB |
| Områden med betydande översvämningsrisk | Punktobjekt som redovisar mittpur | MSB |
| Områden med historiska översvämningar | Områden redovisas som ett punktc | MSB |
| Vid samhällsplanering | Svenska kraftnäts samlings sida son | Svenska Kraftnät |
| Vägledning om industri- och annat verksamhetsbuller | Naturvårdsverkets vägledning om i | Naturvårdsverket |
| Kraftledning | Kraftledningar används för att leda | SSM |
| Referensnivå och gränsvärden för radon | Referensnivån och gränsvärdena fö | SSM |
| Elektromagnetiska fält | Webbsida med information om, oc | SSM |
| Planera för sol och skugga på förskolegårdar och skolgårdar | Hudtumörer är den cancerform sor | SSM |
| Riktvärden och riktlinjer för buller och vibrationer | På denna webbsida finns informati | Trafikverket |
| Beredskaps- och planeringszoner | Beredskaps- och planeringszoner ä | SSM |
| Nationell handlingsplan för radon | Radon i inomhusluften beräknas va | SSM |
| Förutsättningar för skred i finkornig jordart | Analysen är gjord under våren 202: | Sveriges geologiska under |
| Förutsättningar för skred i finkornig jordart (visningstjänst) | Visningstjänsten visar datamängde | Sveriges geologiska under |
| Checklista - information om jord, berg och grundvatten i kommuners översiktsplaner | Checklistan beskriver vad en ÖP bö | Sveriges geologiska under |
| Riksöversikt skredbenägenhet | Karta som visar de regionala skillna | Sveriges geologiska under |
| Förutsättningar för skred i finkorning jordart | Du som jobbar med samhällsplane | Sveriges geologiska under |
| Stranderosion | Stranderosion drabbar idag främst | Sveriges geologiska under |
| Geologi i översiktsplanering | Geologiska förutsättningar är givna | Sveriges geologiska under |

| | | |
|---|---------------------------------------|----------------------------|
| Samhällsplanering - SGU | Samhällsplanering handlar om att i | Sveriges geologiska under |
| Handbok i kommunal krisberedskap | Handboken vänder sig både till dig | Myndigheten för samhälls |
| Handbok i kommunal krisberedskap 2 Kommunala verksamheter Fysisk planering | Dokumentet är del två i en serie oc | Myndigheten för samhälls |
| Riskhänsyn i fysisk planering | Riskhänsyn i fysisk planering handla | Myndigheten för samhälls |
| Samhällsplanering | Samhällsplaneringen har en viktig r | Myndigheten för samhälls |
| Naturolyckor och klimat | Naturolyckor inträffar årligen i Sver | Myndigheten för samhälls |
| Fysisk planering i kommuner | Kommunen har ansvar för den fysis | Myndigheten för samhälls |
| Risker i ett klimatanpassat Sverige-Naturolyckor | Det övergripande syftet för förstud | Myndigheten för samhälls |
| Sveriges miljömål | Vi i Sverige ska lösa våra miljöprobl | Naturvårdsverket |
| Vägledningar om buller i samhället | Naturvårdsverkets samling av vägle | Naturvårdsverket |
| Vägledningar om förorenade områden | Naturvårdsverkets samlade vägledi | Naturvårdsverket |
| Vägledning för riskhanteringsplaner | Efter de stora översvämningar som | MSB |
| Riskhanteringsplaner | Länsstyrelsernas arbete med riskha | MSB |
| Inträffade skred, ras och övriga jordrörelser (skreddatabas) | SGI är statens sakkunnigorgan i skr | Statens geotekniska instit |
| Riskbedömning av förorenade områden med hänsyn till sårbarhet för naturolyckor | Denna rapport beskriver hur man k | Statens geotekniska instit |
| Vägledning skredriskarterade områden | Det här är en vägledning i hur du ka | Statens geotekniska instit |
| Granskning av geotekniska säkerhetsfrågor i planprocessen | SGI granskar geotekniska säkerhets | Statens geotekniska instit |
| Bedömning av slamströmmar | På följande webbsida presenteras ö | Statens geotekniska instit |
| Skredriskartering prioriterade älvar (utom Göta älv) | Skredrisk-, sannolikhets-, och kons | Statens geotekniska instit |
| Stränders eroderbarhet vid sjöar, havskust och vattendrag | SGI har på regeringens uppdrag ett | Statens geotekniska instit |
| Film om geotekniska säkerhetsfrågor i planprocessen | Filmen är en PowerPoint-presentat | Statens geotekniska instit |
| Kartunderlag om ras, skred och erosion | Statliga myndigheter har gemensar | Statens geotekniska instit |
| Flyktiga föroreningar | Det här är en webbaserad vägledni | Statens geotekniska instit |
| Riskområden för ras, skred, erosion och översvämning: Redovisning av regeringsuppdraget e | Tio nationella riskområden har ideo | Statens geotekniska instit |
| Framtida medelvattenstånd - Baserat på data från IPCC AR6 WG 1 (2021) | Framtida medelvattenstånd i RH 20 | SMHI |
| Miljöfarliga verksamheter - sårbarhet för erosion | Kartlagret visar en översiktlig ident | Länsstyrelsen i Västra Göt |
| Potentiellt förorenade områden EBH - sårbarhet för skred | Kartlagret visar en översiktlig ident | Länsstyrelsen i Västra Göt |
| Potentiellt förorenade områden EBH - sårbarhet för översvämning | Kartlagret visar en översiktlig ident | Länsstyrelsen i Västra Göt |

d mark, Buller,
 et, Farligt gods under
 ommunen och har ett
 en.


Använd sökfunktionen i filtret för denna kolumn för att särskilja sakområden. Sök på följande:


- förorenad mark
- buller
- strålning
- ras, skred och erosion
- översvämning
- farlig verksamhet
- farligt gods


| Aktualitetsdatum | Resurstyp | Planeringsstatus | Sakområde | Geografisk nivå |
|------------------|-----------|-----------------------|---|-----------------|
| | Dokument | Övriga allmänna intre | 2.6.2 Översvämning4.1 Jordbruk7 Klimat8 | Nationell |
| | Dokument | Väglidningar och har | 2.6.2 Översvämning4.1 Jordbruk7 Klimat8 | Nationell |
| 2017-11-01 | Webbsida | Väglidningar och har | 2.7 Farlig verksamhet11 Industri och tillve | Nationell |
| 2018-01-01 | Dokument | Väglidningar och har | 2.6.2 Översvämning7 Klimat | Regional |
| 2019-05-06 | Webbsida | Väglidningar och har | 2.4 Buller11 Industri och tillverkning | Nationell |
| 2019-03-07 | Webbsida | Väglidningar och har | 2.6 Naturolyckor | Nationell |
| 2021-08-24 | Dokument | Väglidningar och har | 2.3 Förorenad mark | Nationell |
| 2018-01-29 | Webbsida | Väglidningar och har | 2.4 Buller | Nationell |
| 2018-04-17 | Webbsida | Väglidningar och har | 2.1 Luftkvalitet2.2 Vattenkvalitet2.3 Föror | Nationell |
| 2020-08-13 | Webbsida | Väglidningar och har | 2 Miljö, hälsa och säkerhet8 Totalförsva | Nationell |
| 2020-08-14 | Webbsida | Väglidningar och har | 2.6 Naturolyckor7 Klimat | Nationell |
| 2020-08-14 | Webbsida | Väglidningar och har | 2.6 Naturolyckor7 Klimat | Nationell |
| 2020-08-14 | Webbsida | Väglidningar och har | 2.7 Farlig verksamhet14.3 Översiktsplaner | Nationell |
| 2020-09-30 | Datamängd | Övriga allmänna intre | 2.6.2 Översvämning | Nationell |
| 2020-06-01 | Webbsida | Väglidningar och har | 2.1 Luftkvalitet2.2 Vattenkvalitet2.3 Föror | Nationell |
| 2021-02-01 | Dokument | Väglidningar och har | 2.6 Naturolyckor | Nationell |
| 2020-09-30 | Datamängd | Övriga allmänna intre | 2.7 Farlig verksamhet | Nationell |
| 2015-01-01 | Webbsida | Väglidningar och har | 2.4 Buller12 Bebyggelse och fysisk planeri | Nationell |

| | | | | |
|------------|-----------|------------------------|---|-----------|
| 2019-12-09 | Webbsida | Övriga allmänna intre | 2.6.2 Översvämning7 Klimat | Nationell |
| 2018-01-01 | Dokument | Vägledninga | 2.6.2 Översvämning7 Klimat | Regional |
| 2019-11-01 | Webbsida | Vägledninga | 1.1.2 Djur och växter2.7 Farlig verksamhet | Nationell |
| 2017-01-01 | Dokument | Vägledninga | 2.6.2 Översvämning | Nationell |
| 2014-03-04 | Dokument | Föreskrifter och allmä | 2.5 Strålning2.7 Farlig verksamhet | Nationell |
| 2020-08-13 | Webbsida | Vägledninga | 2.4 Buller6 Trafik och transportsystem | Nationell |
| 2018-06-26 | Webbsida | Vägledninga | 2.6 Naturolyckor12.1 Stadsutveckling12.2 | Nationell |
| 2019-09-12 | Datamängd | Övriga allmänna intre | 2.6.2 Översvämning7 Klimat | Nationell |
| 2019-09-11 | Datamängd | Övriga allmänna intre | 2.6.2 Översvämning7 Klimat | Nationell |
| 2019-09-11 | Datamängd | Övriga allmänna intre | 2.6.2 Översvämning7 Klimat | Nationell |
| 2019-01-31 | Datamängd | Övriga allmänna intre | 2.6.2 Översvämning7 Klimat | Nationell |
| 2019-08-23 | Datamängd | Övriga allmänna intre | 2.6.2 Översvämning | Nationell |
| 2021-07-02 | Webbsida | Vägledninga | 2.5 Strålning8 Totalförsva | Nationell |
| 2015-04-01 | Dokument | Vägledninga | 2.4 Buller | Nationell |
| 2017-08-25 | Webbsida | Övriga allmänna intre | 2.5 Strålning9.4 Eldistribution | Nationell |
| 2019-03-04 | Webbsida | Övriga allmänna intre | 2.5 Strålning | Nationell |
| 2017-08-25 | Webbsida | Övriga allmänna intre | 2.5 Strålning | Nationell |
| 2019-01-01 | Webbsida | Vägledninga | 2.5 Strålning12.3 Kultur-idrotts och fritidsa | Nationell |
| 2021-04-01 | Webbsida | Vägledninga | 2.4 Buller6.1 Vägar6.2 Järnvägar | Nationell |
| 2020-05-19 | Webbsida | Övriga allmänna intre | 2.5 Strålning | Nationell |
| 2018-03-01 | Dokument | Mål och strategier | 2.5 Strålning | Nationell |
| 2021-08-26 | Datamängd | Övriga allmänna intre | 2.6.1 Ras, skred och erosion | Nationell |
| 2016-12-20 | Tjänst | Övriga allmänna intre | 2.6.1 Ras, skred och erosion | Nationell |
| sökning | Dokument | Vägledninga | 2.6.1 Ras, skred och erosion3.1 Malm och | Nationell |
| 2016-12-15 | Webbsida | Övriga allmänna intre | 2.6.1 Ras, skred och erosion | Nationell |
| 2019-06-05 | Webbsida | Vägledninga | 2.6.1 Ras, skred och erosion3.3 Grus och s | Nationell |
| 2020-04-21 | Webbsida | Vägledninga | 2.6.1 Ras, skred och erosion | Nationell |
| 2020-06-01 | Webbsida | Vägledninga | 2.2 Vattenkvalitet2.6.1 Ras, skred och eros | Nationell |

| | | | | |
|------------|-------------|-----------------------|---|-----------|
| sökning | Webbsida | Vägledning och har | 2.6.1 Ras, skred och erosion3 Ämnen och | Nationell |
| 2021-09-23 | Webbsida | Vägledning och har | 2.5 Strålning2.6 Naturolyckor2.7 Farlig ver | Nationell |
| 2021-03-01 | Dokument | Övriga allmänna intre | 2.6 Naturolyckor2.7 Farlig verksamhet2.8 | Nationell |
| 2019-04-18 | Webbsida | Vägledning och har | 2.6 Naturolyckor2.7 Farlig verksamhet2.8 | Nationell |
| 2019-04-18 | Webbsida | Vägledning och har | 2.5 Strålning2.6 Naturolyckor2.7 Farlig ver | Nationell |
| 2021-12-31 | Webbsida | Vägledning och har | 2.6 Naturolyckor7 Klimat | Nationell |
| 2019-04-18 | Webbsida | Vägledning och har | 2.6 Naturolyckor2.7 Farlig verksamhet2.8 | Nationell |
| 2021-05-01 | Dokument | Vägledning och har | 2.6 Naturolyckor2.9 Övrigt miljö, hälsa och | Nationell |
| 2019-12-04 | Webbsida | Mål och strategier | 1.1.2 Djur och växter2.1 Luftkvalitet2.2 Va | Nationell |
| 2019-12-03 | Webbsida | Vägledning och har | 2.4 Buller | Nationell |
| 2019-12-03 | Webbsida | Vägledning och har | 2.3 Förorenad mark | Nationell |
| 2020-07-01 | Dokument | Vägledning och har | 2.6 Naturolyckor2.9 Övrigt miljö, hälsa och | Nationell |
| 2020-07-01 | Dokument | Vägledning och har | 2.6 Naturolyckor2.9 Övrigt miljö, hälsa och | Nationell |
| 2016-11-01 | Datamängd | Övriga allmänna intre | 2.6.1 Ras, skred och erosion | Nationell |
| 2016-01-01 | Dokument | Vägledning och har | 2.3 Förorenad mark2.6.1 Ras, skred och er | Nationell |
| 2021-01-01 | Webbsida | Vägledning och har | 2.6 Naturolyckor7 Klimat | Nationell |
| 2019-01-01 | Webbsida | Vägledning och har | 2.6.1 Ras, skred och erosion | Nationell |
| 2018-01-01 | Webbsida | Vägledning och har | 2.6.1 Ras, skred och erosion | Nationell |
| 2021-12-02 | Datamängd | Övriga allmänna intre | 2.6.1 Ras, skred och erosion | Nationell |
| 2015-11-07 | Datamängd | Övriga allmänna intre | 2.6.1 Ras, skred och erosion | Nationell |
| 2016-01-01 | Applikation | Vägledning och har | 2.6.1 Ras, skred och erosion | Nationell |
| 2018-01-01 | Dokument | Övriga allmänna intre | 2.6.1 Ras, skred och erosion | Nationell |
| 2018-01-01 | Webbsida | Vägledning och har | 2.3 Förorenad mark | Nationell |
| 2021-05-01 | Dokument | Övriga allmänna intre | 2.6 Naturolyckor2.9 Övrigt miljö, hälsa och | Nationell |
| 2022-01-20 | Datamängd | Övriga allmänna intre | 1.1.4 Hav och vatten2.6.2 Översvämning7 | Nationell |
| 2017-12-29 | Datamängd | Övriga allmänna intre | 2.7 Farlig verksamhet2.6.1 Ras, skred och | Regional |
| 2017-12-29 | Datamängd | Övriga allmänna intre | 2.3 Förorenad mark2.6.1 Ras, skred och er | Regional |
| 2017-12-29 | Datamängd | Övriga allmänna intre | 2.3 Förorenad mark2.9 Övrigt miljö, hälsa | Regional |







Övriga allmänna intressen

Visar underlag med planeringsstatus Övriga allmänna intressen som har överlappar kommunen och har ett aktualitetsdatum som är nyare än ansökningsdatumet.

| Titel | Beskrivning | Ansvarig organisation |
|---|---|-------------------------------|
| Jordbruksmark och kontrollerade översvämningsytor | Denna utredning är Jordbruksverkets r | Jordbruksverket |
| Övergångszoner mellan skogs- och jordbruksmark | Den här rapporten är resultatet av ett | Jordbruksverket |
| Jordbrukets behov av vattenförsörjning | Denna rapport är Jordbruksverkets rap | Jordbruksverket |
| Ledningskollen | Ledningskollen.se är en kostnadsfri we | Post- och telestyrelsen |
| Bredbandskartan | Bredbandskartan är en kostnadsfri we | Post- och telestyrelsen |
| Se jordbruksmarkens värden | Behovet av jordbruksmark ökar i värld | Jordbruksverket |
| Jordbruksmarkens värden | Mycket pekar på att svensk jordbruksr | Jordbruksverket |
| Exploatering av jordbruksmark 2011-2015 | Jordbruksverket tog 2013 fram en met | Jordbruksverket |
| Översyn av nitratkänsliga områden 2018 | Jordbruksverket har fått i uppdrag av r | Jordbruksverket |
| Ängs- och betesmarksinventeringar TUVA | TUVA-databasen innehåller resultatet | Jordbruksverket |
| Så utvecklar vi svenskt fritidsfiske och fritidsturism | Årsrapport 2018. Jordbruksverket har | Jordbruksverket |
| Flyghinderanalys | Inom luftfarten är det av yttersta vikt a | Luftfartsverket |
| Bostadsmarknad och bostadsförsörjning | Boverket följer utvecklingen på de loka | Boverket |
| Kommunernas bostadsförsörjning - en handbok | Handboken är i första hand till för dig | Boverket |
| Nyckelbiotoper inventerade av Skogsstyrelsen | En nyckelbiotop är ett skogsområde sc | Skogsstyrelsen |
| Sumpskogar inventerade av Skogsstyrelsen | Samlingsnamn för all skogsklädd våtm | Skogsstyrelsen |
| Skyddsvärda träd Värdeotrakter | Värdeotrakter för skyddsvärda lövträd. | Länsstyrelsen i Västra Götala |
| Värdefulla vatten | En sammanställning av Sveriges mest v | Havs- och vattenmyndighete |
| Klimatanpassning - Åtgärder inom värdeotrakter för skyddsvärda träd | I ett förändrat klimat kommer många a | Länsstyrelsen i Västra Götala |
| Skogens pärlor | Det här hittar du i Skogens pärlor:•Ny | Skogsstyrelsen |
| Skogsstyrelsen - WebbGIS | Karttjänsten innehåller "Skogens pärl | Skogsstyrelsen |
| Värdeotrakter skog 2018 | Värdeotrakter ingår i regional strategi f | Länsstyrelsen i Västra Götala |
| Översiktsplanering för ökad tillgänglighet | Översiktsplanen är ett av kommunens | Boverket |

| | | |
|--|--|-------------------------------|
| Jämställdhet i samhällsplaneringen | Boverkets webbsida om jämställdhet i | Boverket |
| Vindlov | På denna webbsida hittar du steg-för-s | Energimyndigheten |
| Exploatering av jordbruksmark 2016-2020 | Denna rapport syftar till att genom en | Jordbruksverket |
| Funktionellt prioriterat vägnät | Som en del i uppdraget att främja tillvä | Trafikverket |
| Planera för transporter i samhällsplaneringen | Trafikverkets webbsida om strategisk o | Trafikverket |
| Nitratkänsliga områden | Enligt nitratdirektivet (rådets direktiv S | Jordbruksverket |
| Artportalen | grundprinciperAnvändarvillkorHanteri | Sveriges lantbruksuniversite |
| Grön infrastruktur och fysisk planering - så kan planeringen bidra | Den här broschyren syftar till att ge en | Naturvårdsverket |
| Skyddsvärda statliga skogar | Det pågår ett arbete att ge skyddsvärd | Naturvårdsverket |
| Plattform kulturhistorisk värdering och urval | Denna plattform för kulturhistorisk vä | Riksantikvarieämbetet |
| Kulturhistoriska värden i plan- och byggprocessen | Riksantikvarieämbetet fick juni 2018 i | Riksantikvarieämbetet |
| Stadens riksintressen - hinder att ta sig förbi eller resurs att utveckla | En studie av kulturmiljövårdens riksint | Riksantikvarieämbetet |
| Kraftledningar | Kraftledningar används för att leda ele | SSM |
| Våtmark Värdeetrakter (GI) | Värdeetrakter för våtmarker framtagna | Länsstyrelsen i Västra Götala |
| Grundvatten i översiktsplanen | För att vattenförsörjningen ska säkerst | Sveriges geologiska undersö |
| Hållbar materialförsörjning | En väl genomtänkt materialförsörjning | Sveriges geologiska undersö |
| Ballast (visningstjänst) | Visningstjänsten Ballast innehåller info | Sveriges geologiska undersö |
| Karttjänst om grundvattentillgång i små magasin | SGU lanserar en ny karttjänst för grun | Sveriges geologiska undersö |
| Handbok i kommunal krisberedskap 2 Kommunala verksamheter Fysisk plan | Dokumentet är del två i en serie och i | Myndigheten för samhällssk |
| Tillväxt kräver planering | Slutrapport av uppdraget för stärkt lok | Tillväxtverket |
| Tillväxtskapande samhällsplanering | Tillväxtverkets samlade arbete med sa | Tillväxtverket |
| Hållbar luftkvalitet - god luftkvalitet i framtidens täta gröna städer? | I denna rapport presenterar IVL Svensl | Naturvårdsverket |
| Kulturarv och klimatförändringar | Riksantikvarieämbetets webbplats me | Riksantikvarieämbetet |
| Åtgärder VISS - åtgärdsplatser (WMS-tjänst) | Här visas de åtgärder som genomförts | Länsstyrelsen i Kalmar län |
| Tysta områden inom GR - Kartläggning av bullerpåverkan i natur och grönomr | I Göteborgsregionen (GR) finns det fle | Länsstyrelsen i Västra Götala |
| Metodstöd för ett jämställt Västra Götaland | Detta verktyg är till för dig som på olik | Länsstyrelsen i Västra Götala |
| Kulturarv för framtida generationer - med klimatperspektiv på Västsveriges k | Rapport om klimatförändringarnas på | Länsstyrelsen i Västra Götala |
| Elfordon och laddinfrastruktur | Strategisk studie för utbyggnad av pub | Länsstyrelsen i Västra Götala |

elt eller delvis
let som skrevs in vid

Filtrera i denna kolumn för
att särskilja sakområden

| Aktualitetsdatum | Resurstyp | Planeringsstatus | Sakområde | Geografisk nivå | KOMMENTAR |
|------------------|-------------|------------------------|---------------------------------|-----------------|-----------|
| | Dokument | Vägledningar och han | 2.6.2 Översvämning4.1 Jordb | Nationell | |
| | Dokument | Övriga allmänna intres | 1.1.1 Naturtyper och naturge | Nationell | |
| | Dokument | Övriga allmänna intres | 4.1 Jordbruk5 Vattenhushållr | Nationell | |
| 2020-12-08 | Webbsida | Vägledningar och han | 9.1 Telekom9.3 Fjärrvärme o | Nationell | |
| 2019-10-01 | Applikation | Övriga allmänna intres | 9.1 Telekom | Nationell | |
| 2018-11-20 | Webbsida | Vägledningar och han | 4.1 Jordbruk | Nationell | |
| 2015-01-01 | Dokument | Vägledningar och han | 4.1 Jordbruk | Nationell | |
| 2017-01-01 | Dokument | Övriga allmänna intres | 4.1 Jordbruk | Nationell | |
| 2018-01-01 | Dokument | Övriga allmänna intres | 1.1.4 Hav och vatten2.2 Vatt | Nationell | |
| 2020-01-28 | Applikation | Övriga allmänna intres | 1.1.1 Naturtyper och naturge | Nationell | |
| 2019-03-25 | Dokument | Övriga allmänna intres | 1.3.1 Friluftslivsintresse1.1.2 | Nationell | |
| 2018-01-01 | Webbsida | Övriga allmänna intres | 6.4 Flyg | Nationell | |
| 2019-05-03 | Webbsida | Övriga allmänna intres | 13.2 Boende och bostadsförs | Nationell | |
| 2020-07-07 | Webbsida | Övriga allmänna intres | 13.2 Boende och bostadsförs | Nationell | |
| 2018-03-29 | Datamängd | Övriga allmänna intres | 1.1 Natur4.2 Skogsbruk | Nationell | |
| 2018-03-29 | Datamängd | Övriga allmänna intres | 4.2 Skogsbruk1.1.1 Naturtyp | Nationell | |
| 2020-01-14 | Datamängd | Övriga allmänna intres | 1.1.2 Djur och växter1.1.7 Gr | Regional | |
| 2021-01-01 | Webbsida | Övriga allmänna intres | 1.1.4 Hav och vatten | Nationell | |
| 2018-01-01 | Dokument | Övriga allmänna intres | 1.1.2 Djur och växter1.1.6 Na | Regional | |
| 2019-02-06 | Webbsida | Övriga allmänna intres | 1 Natur, kulturmiljö och frilu | Nationell | |
| 2019-02-06 | Webbsida | Övriga allmänna intres | 1 Natur, kulturmiljö och frilu | Nationell | |
| 2019-08-06 | Datamängd | Övriga allmänna intres | 1.1.1 Naturtyper och naturge | Regional | |
| 2020-07-20 | Webbsida | Övriga allmänna intres | 13.1 Befolkning och hushåll1 | Nationell | |

| | | | | | |
|------------|-------------|------------------------|--------------------------------|-----------|--|
| 2020-06-16 | Webbsida | Övriga allmänna intres | 13.5 Jämställdhet | Nationell | |
| 2020-06-04 | Webbsida | Övriga allmänna intres | 9.2.1 Vindkraft | Nationell | |
| 2021-09-16 | Dokument | Övriga allmänna intres | 4.1 Jordbruk | Nationell | |
| 2019-06-27 | Webbsida | Övriga allmänna intres | 6.1 Vägar | Nationell | |
| 2017-08-08 | Webbsida | Övriga allmänna intres | 6.1 Vägar6.2 Järnvägar6.3 Sjö | Nationell | |
| 2019-08-23 | Datamängd | Övriga allmänna intres | 1.1.3 Berg och jord4.1 Jordbr | Nationell | |
| 2020-07-10 | Applikation | Övriga allmänna intres | 1.1.2 Djur och växter | Nationell | |
| 2019-10-01 | Dokument | Övriga allmänna intres | 1.1.7 Grön- och blåstrukturel | Nationell | |
| 2019-12-11 | Webbsida | Övriga allmänna intres | 1.1.1 Naturtyper och naturge | Nationell | |
| 2015-01-09 | Dokument | Övriga allmänna intres | 1.2.1 Fornlämningar1.2.2 Byg | Nationell | |
| 2020-01-01 | Dokument | Övriga allmänna intres | 1.2.1 Fornlämningar1.2.2 Byg | Nationell | |
| 2019-01-01 | Dokument | Övriga allmänna intres | 1.2.1 Fornlämningar1.2.2 Byg | Nationell | |
| 2017-08-25 | Webbsida | Övriga allmänna intres | 2.5 Strålning9.4 Eldistributio | Nationell | |
| 2020-01-29 | Datamängd | Övriga allmänna intres | 1.1.7 Grön- och blåstrukturel | Regional | |
| 2018-01-01 | Webbsida | Övriga allmänna intres | 2.2 Vattenkvalitet5.1 Grundv | Nationell | |
| 2020-03-04 | Webbsida | Övriga allmänna intres | 3.1 Malm och mineral3.2 Ber | Nationell | |
| 2016-02-25 | Tjänst | Övriga allmänna intres | 3.1 Malm och mineral3.2 Ber | Nationell | |
| 2021-02-12 | Applikation | Övriga allmänna intres | 5.1 Grundvatten | Nationell | |
| 2021-03-01 | Dokument | Övriga allmänna intres | 2.6 Naturolyckor2.7 Farlig ve | Nationell | |
| 2016-01-01 | Dokument | Övriga allmänna intres | 13.3 Näringsliv och arbetsma | Nationell | |
| 2020-12-11 | Webbsida | Övriga allmänna intres | 11 Industri och tillverkning13 | Nationell | |
| 2018-01-01 | Dokument | Övriga allmänna intres | 2.1 Luftkvalitet12.1 Stadsutv | Nationell | |
| 2020-07-10 | Webbsida | Övriga allmänna intres | 1.2.1 Fornlämningar1.2.2 Byg | Nationell | |
| 2020-05-28 | Tjänst | Övriga allmänna intres | 1.1.4 Hav och vatten2.2 Vatt | Nationell | |
| 2015-01-01 | Dokument | Övriga allmänna intres | 2.4 Buller6 Trafik och transpo | Lokal | |
| 2020-01-01 | Applikation | Övriga allmänna intres | 13.5 Jämställdhet | Regional | |
| 2016-09-11 | Dokument | Övriga allmänna intres | 1.2 Kulturmiljö7 Klimat | Regional | |
| 2017-01-01 | Dokument | Övriga allmänna intres | 6.1 Vägar | Regional | |

Mark- och vattenregleringar

Visar underlag med planeringsstatus delvis överlappar kommunen och ha skrivs in vid sökningen.

| Titel | Beskrivning |
|---|--|
| Biotopskydd beslutade av Skogsstyrelsen | Det är vanligt att livsmiljöer som ha |
| Kronhjortskötselområden | Kronhjortskötselområden registrer |
| Djur- och växtskyddsområden | Områden med inskränkt tillträdesr |
| Gräns för skogsskyddsbestämmelser upprättad av Skogsstyrelsen | Geodata som anger gräns för skogs |
| Lagkrav, mål och konventioner om miljö | Samling av relevant lagstiftning och |
| Naturvårdsavtal upprättade av Skogsstyrelsen | Naturvårdsavtalet är ett civilrättslig |
| Öppna tjänster för Sveriges Natura 2000 områden | Öppna tjänster (WMS, WFS, REST-A |
| Planer, bestämmelser och rättigheter Visning | Tjänsten presenterar information c |
| Viltvårdsområden | Viltvårdsområden enligt lag (2000:) |
| Strandskydd i Västra götaland län | Karttjänst som visar strandskyddsg |
| Byggnader, Byggnadsminnen och kyrkor INSPIRE | Datasetet visar det geografiska läge |
| Skyddade områden, Byggnadsminnen och kyrkliga kulturminnen INSPIRE | Utbredningsområde för enskilda oc |
| Markreglerande bestämmelse Nedladdning, vektor | Produkten innehåller planer och be |
| Rättighet Nedladdning, vektor | Vektorprodukten innehåller rättigh |
| Räkna Q Västra Götalands län | Räkna Q visar var och i vilken utsträ |
| Vattenskyddsområden, yttre skyddsområden | Detta skikt innehåller Sekundär och |
| Landskapsbildsskydd | Områden med skydd för landskaps |
| VM VISS Miljökvalitetsnormer sjöar 2021-2027 (gällande) | Miljökvalitetsnormer sjöar för vatte |
| VM VISS Miljökvalitetsnormer vattendrag 2021-2027 (gällande) | Miljökvalitetsnormer vattendrag fö |
| VM VISS Miljökvalitetsnormer grundvatten 2021-2027 (gällande) | Miljökvalitetsnormer grundvatten t |
| Områden skyddade enligt förordning om miljökvalitetsnormer för fisk- och musselvatten | Områden skyddade enligt förordni |
| Strandskydd fr o m 1 dec 2014 | Gällande strandskydd inom Västra |
| Vattenarkiv - Markavvattningsföretag | Denna tjänst innehåller ytor, linjer |

; Mark- och vattenregleringar som helt eller
 är ett aktualitetsdatum som är nyare än det som

Använd sökfunktionen i filtret för
 denna kolumn för att särskilja
 sakområden

| Ansvarig organisation | Aktualitetsdatum | Resurstyp | Sakområde | Geografisk nivå | KOMMENTAR |
|------------------------------|------------------|-------------|--------------------------------------|-----------------|----------------------|
| Skogsstyrelsen | 2018-03-29 | Datamängd | 1.1 Natur | Nationell | |
| Länsstyrelsen i Västra Götal | 2019-07-10 | Datamängd | 4.6 Övriga areella näringar | Regional | Uppdateras ej längre |
| Länsstyrelsen i Västra Götal | 2021-07-12 | Datamängd | 1.1 Natur | Regional | |
| Skogsstyrelsen | 2018-03-29 | Datamängd | 1.1 Natur4.2 Skogsbruk | Nationell | |
| Trafikverket | 2017-01-19 | Webbsida | 6 Trafik och transportsystem | Nationell | |
| Skogsstyrelsen | 2018-03-29 | Datamängd | 1.1.2 Djur och växter1.1.6 Naturv | Nationell | |
| Naturvårdsverket | 2021-01-01 | Tjänst | 1.1.1 Naturtyper och naturgeogr | Nationell | |
| Lantmäteriet | 2019-05-23 | Tjänst | 14.4 Detaljplanering | Nationell | |
| Länsstyrelsen i Västra Götal | 2019-07-10 | Datamängd | 4.6 Övriga areella näringar | Regional | |
| Länsstyrelsen i Västra Götal | 2017-01-01 | Applikation | 1.1.4 Hav och vatten1.1.6 Naturv | Regional | |
| Riksantikvarieämbetet | 2020-01-31 | Datamängd | 1.2.2 Byggnader | Nationell | |
| Riksantikvarieämbetet | 2020-01-29 | Datamängd | 1.2.2 Byggnader1.2.3 Skyddad ku | Nationell | |
| Lantmäteriet | 2021-10-01 | Datamängd | 1 Natur, kulturmiljö och friluftsliv | Nationell | |
| Lantmäteriet | 2021-10-01 | Datamängd | 9.1 Telekom9.3 Fjärrvärme och fj | Nationell | |
| Länsstyrelsen i Västra Götal | 2021-09-08 | Datamängd | 1.2.2 Byggnader1.2.3 Skyddad ku | Regional | |
| Länsstyrelsen i Västra Götal | 2021-10-13 | Datamängd | 5 Vattenhushållning | Regional | |
| Länsstyrelsen i Västra Götal | 2022-03-16 | Datamängd | 1 Natur, kulturmiljö och friluftsliv | Regional | |
| Länsstyrelsen i Kalmar län | 2022-01-17 | Datamängd | 1.1.4 Hav och vatten2.2 Vattenkv | Nationell | |
| Länsstyrelsen i Kalmar län | 2022-01-17 | Datamängd | 1.1.4 Hav och vatten2.2 Vattenkv | Nationell | |
| Länsstyrelsen i Kalmar län | 2022-01-17 | Datamängd | 2.2 Vattenkvalitet5.1 Grundvatte | Nationell | |
| Havs- och vattenmyndighet | 2021-12-08 | Datamängd | 1.1.2 Djur och växter1.1.4 Hav oc | Nationell | |
| Länsstyrelsen i Västra Götal | 2022-03-04 | Datamängd | 12.1 Stadsutveckling12.2 Landsb | Regional | |
| Länsstyrelsen Östergötland | 2020-06-16 | Tjänst | 4.1 Jordbruk4.2 Skogsbruk | Nationell | |

» sedan 2020. Kommer ersättas

