



Länsstyrelsen  
Västra Götaland

Beslut

1 (6)

Datum  
2023-11-30

Ärendebeteckning  
23713-2023

Kommunfullmäktige i Alingsås kommun

[valnamnden@alingsas.se](mailto:valnamnden@alingsas.se)

## Valdistriktsindelning för Alingsås kommun

### Beslut

Länsstyrelsen beslutar enligt 4 kap. 17 § vallagen (2005:837) att Alingsås kommun ska vara indelad i 25 valdistrikt benämnda

<b>Valdistrikt</b>	<b>Kod</b>
Stora Mellby/Magra	14890101
Erska/Sollebrunn	14890102
Långared	14890103
Anten/Gräfsnäs	14890104
Tegelbruket/Simmenäs	14890105
Kvarnbacken	14890106
Nolby V/Bolltorp	14890107
Nolby Ö/Rödene	14890108
Noltorp V	14890109
Noltorp Ö	14890110
Stadsskogen	14890111
Sörhaga	14890112
Kullingsberg	14890113
Centrum N	14890114
Centrum S/Tuvebo	14890115
Östlyckan/Brogården	14890116

Stockslycke/Holmalund	14890117
Bälinge	14890118
Hemsjö/V Bodarne	14890119
Dammen/Prästeryd	14890120
Ängabo/Maryd	14890121
Ingared	14890122
Hemsjö S	14890123
Ödenäs/Skaftared	14890124
Lövekulle	14890125

Valdistrikten framgår av kartbilaga 1.

Detta beslut ska gälla från och med den 1 januari 2024.

## Beskrivning av ärendet

Länsstyrelsen i Västra Götalands län beslutade den 30 november 2017 om ändring i Alingsås kommuns indelning i valdistrikt.

Kommunfullmäktige i Alingsås kommun har den 14 juni 2023, § 115, 2023.215 KS, beslutat att godkänna förslag till ändrad valdistriktsindelning för kommunen. Förslaget på ny indelning i valdistrikt innebär bland annat att antalet valdistrikt ökas från 24 till 25 valdistrikt med ett flertal geografiska förändringar som framgår av bilaga 1.

Det nya förslaget innebär bland annat att två distrikt, Anten/Gräfsnäs samt Lövekulle, beräknas få under 1000 röstberättigade. Det nya distriktet Lövekulle, föreslås ligga lite under 1000 röstberättigade då valdistriktet väntas öka sin folkmängd inom kort. Det andra valdistriktet, Anten/Gräfsnäs, delas av sjön Anten vilket gör det svårt att dra på ett annat sätt för att väljarna ska ha en bra väg till vallokalen.

## Motivering till beslutet

Länsstyrelsen noterar att det i kommunens förslag finns två valdistrikt som inte följer vallagens bestämmelser om antal röstberättigade. Länsstyrelsen bedömer att de föreslagna valdistrikten som båda omfattar över 900 röstberättigade har ett så högt antal röstberättigade att det inte finns någon risk att valhemligheten äventyras. Vidare bedömer Länsstyrelsen, mot bakgrund av vad kommunen anfört gällande dessa två distrikt att det föreligger sådana särskilda skäl som krävs för att

understiga lagens krav på 1 000 röstberättigade per valdistrikt. Länsstyrelsen bedömer vidare att de av kommunfullmäktige föreslagna namnen på ett bra sätt beskriver de områden som avses. Länsstyrelsen beslutar därför i enlighet med fullmäktiges förslag.

Länsstyrelsen rekommenderar dock kommunen att se över valdistrikten till kommande val så att de uppfyller vallagens bestämmelse.

## Bestämmelser som beslutet grundas på

Enligt 4 kap. 17 § vallagen ska Länsstyrelsen på förslag av kommunfullmäktige besluta om kommunens indelning i valdistrikt. Ett valdistrikt ska omfatta mellan 1 000 och 2 000 röstberättigade. Om det finns särskilda skäl får ett valdistrikt omfatta färre än 1 000 och fler än 2 000 röstberättigade. Ett valdistrikt får omfatta färre än 300 röstberättigade endast om det finns synnerliga skäl.

## Du kan överklaga beslutet

Se bilaga med överklagandehänvisning.

## De som medverkat i beslutet

Beslutet har fattats av handläggare Caroline Eiman med länsjurist Linda Högmark som föredragande.

Denna handling har godkänts digitalt och saknar därför namnunderskrift.

## Kopia till

Valmyndigheten

## Bilagor

1. Valdistriktsförändringar
2. Överklagandehänvisning Valprovsningsnämnd

## Kartbilagor

1. Kartbilaga 1

**Valdistrikt Alingsås, val 2024**

Kod före beslut	Namn före beslut	Ny kod efter beslut	Nytt namn efter beslut	Gränsändring efter beslut/Ändring
14890101	Stora Mellby/Magra			
14890102	Erska/Sollebrunn			Distriktet på gränsen till för stort, närliggande distrikt för små. Del av distriktet flyttas till distrikt 3. Del av distriktet flyttas till distrikt 4.
14890103	Långared			Blir något större i norr, del av distrikt 2 flyttas till distrikt 3. Blir något mindre i söder, då gränsen mot distrikt 4 och 5 ritas om för att få en bättre utformning.
14890104	Anten/Gräfsnäs			Efter klagomål justeras distriktet så att boende vid Brobacka på ena sidan av vägen tillhör distrikt 5.
14890105	Tegelbruket/Simmenäs			Ingen åtgärd, utöver de ändringar som gjorts i och med ändring av distrikt 3 och 4.
14890106	Kvambacken			Distriktet blir något större för att jämna ut med distrikt 7. Del av distrikt 7 till distrikt 6. Ny dragning för att dels få snyggare linjer som följer vägnät.
14890107	Nolby V/Bolitorp			Behöver bli något mindre, delar av distriktet flyttas till dels distrikt 6, dels distrikt 8.
14890108	Nolby Ö/Rödene			Distriktet behöver bli något större, och får därför en del av distrikt 7.
14890109	Noltorp V			
14890110	Noltorp Ö			Behöver bli större. Ny dragning som tar delar av distrikt 14 som är för stort.
14890111	Stadsskogen/Lövekulle		Stadsskogen	Delar av distriktet går till ett nytt distrikt. Ett helt nytt distrikt skapas för att avlasta distrikt 11, 13 och 20.
14890112	Sörhaga			Blir något större, för att avlasta distrikt 15.
14890113	Kullingsberg/Hedvigsberg		Kullingsberg	Delar av distriktet går till ett nytt distrikt. Ett helt nytt distrikt skapas för att avlasta distrikt 11, 13 och 20.
14890114	Centrum N			Behöver bli mindre, delar av distriktet går till distrikt 10.
14890115	Centrum S/Tuvebo			Behöver bli mindre, del av distriktet går till distrikt 12.
14890116	Östlyckan/Brogården			
14890117	Stockslycke/Holmalund			Distrikt 17 och 18 delas för att bli mer jämstora.
14890118	Bälinge/Gråbo		Bälinge	Distrikt 17 och 18 delas för att bli mer jämstora.
14890119	Hemsjö/V Bodarne			Distriktet blir något större, för att avlasta distrikt 11 och 20.
14890120	Dammen/Prästeryd			Delar av distriktet går till distrikt 19 samt nytt distrikt för att avlasta.
14890121	Ängabo/Maryd			Efter klagomål flyttas Hjälmaredområdet till distrikt 21 från distrikt 24. Vallokalen närmare.

14890122	Ingared		Ett antal boende på Ingaredssidan om E20 flyttas från distrikt 23 till distrikt 22, då de är närmare vallokalen i distrikt 22.
14890123	Hemsjö S		Ett antal boende på Ingaredssidan om E20 flyttas från distrikt 23 till distrikt 22, då de är närmare vallokalen i distrikt 22.
14890124	Ödenäs/Skaftared		Hjälmarområdet flyttar till distrikt 21 från distrikt 24. Vallokalen närmare.
-	-	14890125 Lövekulle	Ett nytt distrikt i den del av Alingsås som de senaste åren exploaterats mycket och kommer fortsätta växa.

## Du kan överklaga beslutet hos Valprovsnämnden

Om du inte är nöjd med Länsstyrelsens beslut, kan du skriftligen överklaga beslutet hos Valprovsnämnden.

### Så här överklagar du beslutet

Lämna eller skicka din skriftliga överklagan till Länsstyrelsen Västra Götaland antingen via e-post; [vastragotaland@lansstyrelsen.se](mailto:vastragotaland@lansstyrelsen.se), eller med post; Länsstyrelsen Västra Götaland, 403 40 Göteborg.

### Tiden för överklagande

Ditt överklagande måste ha kommit in till Länsstyrelsen **senast tre veckor** från den dag beslutet som överklagas kungjordes. Om det kommer in senare kan överklagandet inte prövas. I ditt överklagande kan du be att få ytterligare tid till att utveckla dina synpunkter och skälen till att du överklagar. Sedan är det Valprovsnämnden som beslutar om tiden kan förlängas.

### Ditt överklagande ska innehålla

- Vilket beslut som du överklagar, beslutets datum och diarienummer.
- Hur du vill att beslutet ska ändras.
- Varför du anser att Länsstyrelsens beslut är felaktigt.

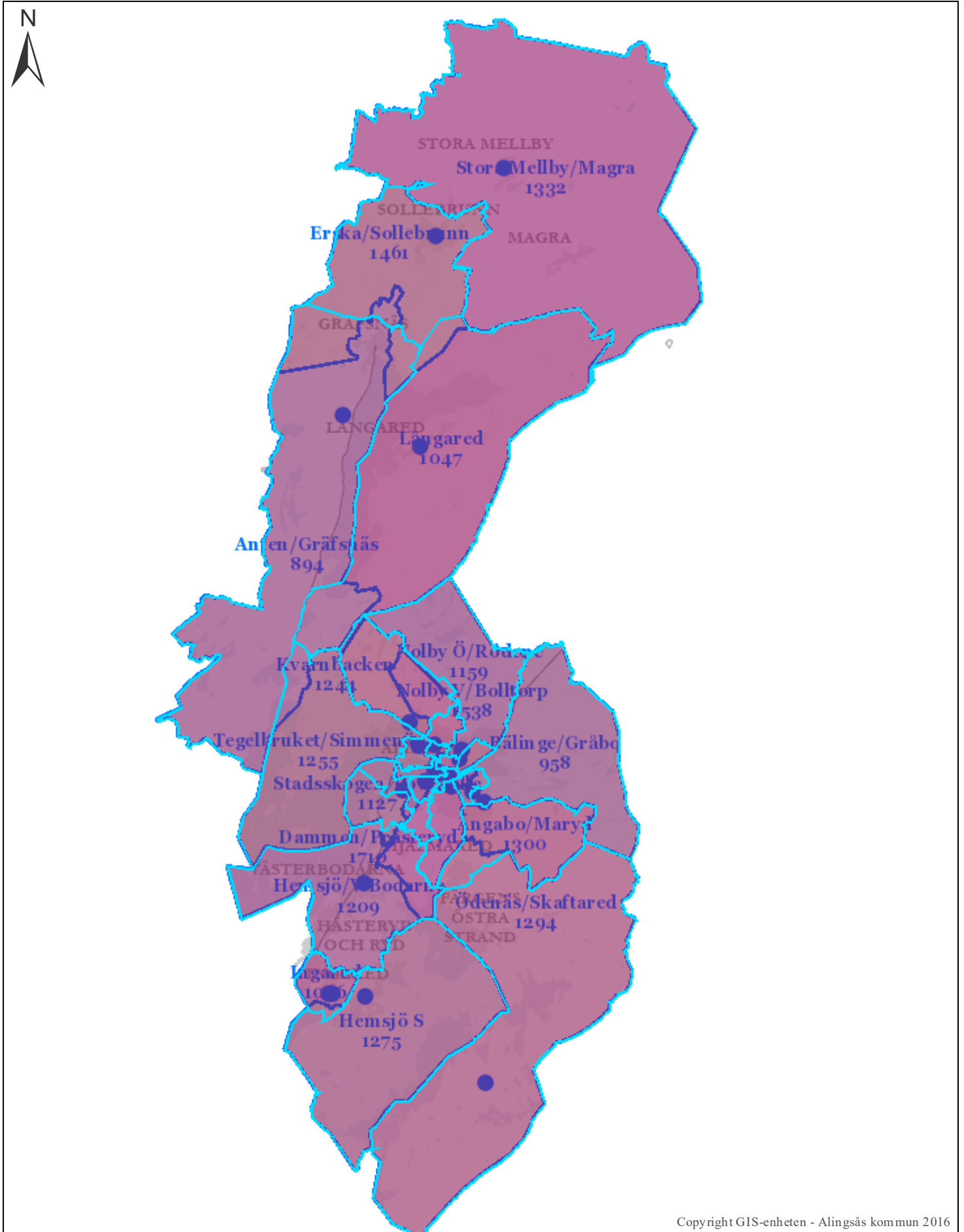
Om du har handlingar som du anser stödjer din överklagan så bör du bifoga kopior på dessa. Kontakta Länsstyrelsen i förväg om du behöver bifoga filer som är större än 15 MB via e-post.

### Ombud

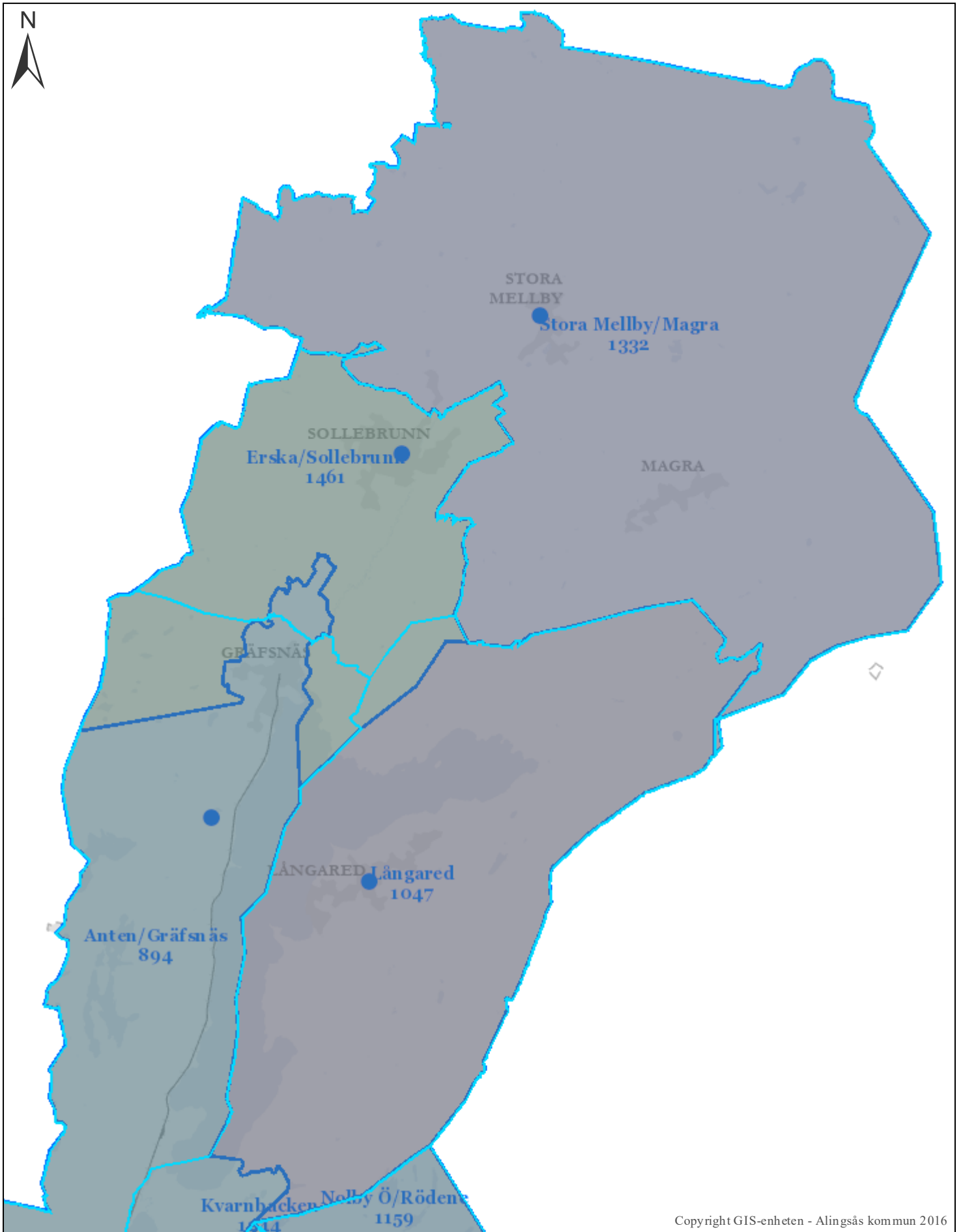
Om du anlitar ett ombud som sköter överklagandet åt dig ska ombudet underteckna skrivelsen samt uppge sitt eget namn, adress och telefonnummer. Ombudet bör också bifoga en fullmakt.

### Behöver du veta mer?

Har du ytterligare frågor kan du kontakta Länsstyrelsen via e-post, [vastragotaland@lansstyrelsen.se](mailto:vastragotaland@lansstyrelsen.se), eller via växeltelefonnummer 010-224 40 00. Ange diarienummer 23713-2023.



Copyright GIS-enheten - Alingsås kommun 2016



Copyright GIS-enheten - Alingsås kommun 2016

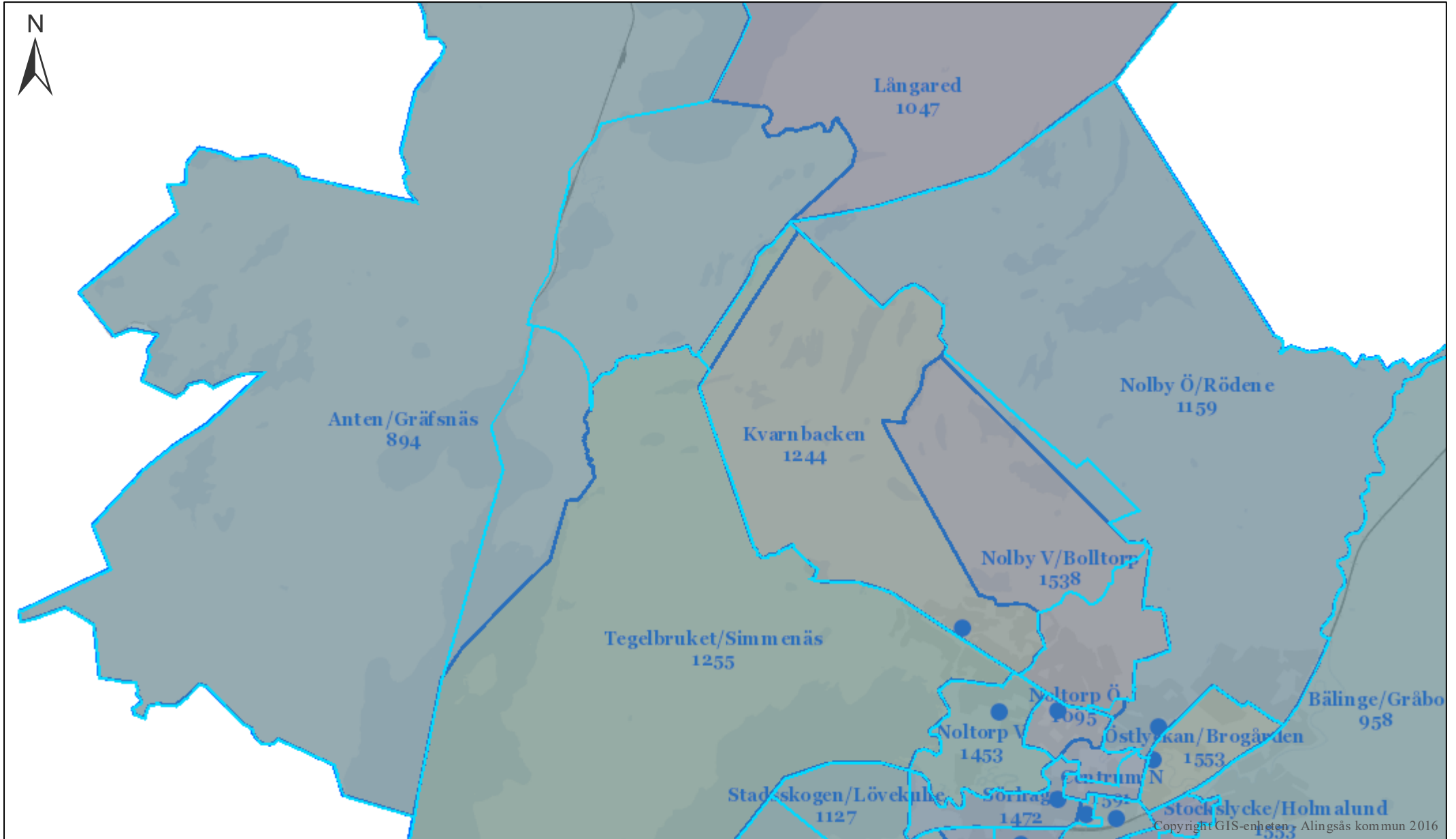
0 0,5 1 1,5 2 2,5 3 3,5 4 4,5 5 5,5 6 6,5 7 7,5 8 8,5 9 9,5 [km]





# Västra kommundelarna

april 14, 2023



0,5 0 0,5 1 1,5 2 2,5 3 3,5 4 4,5 5 [km]



## Alingsås tätort

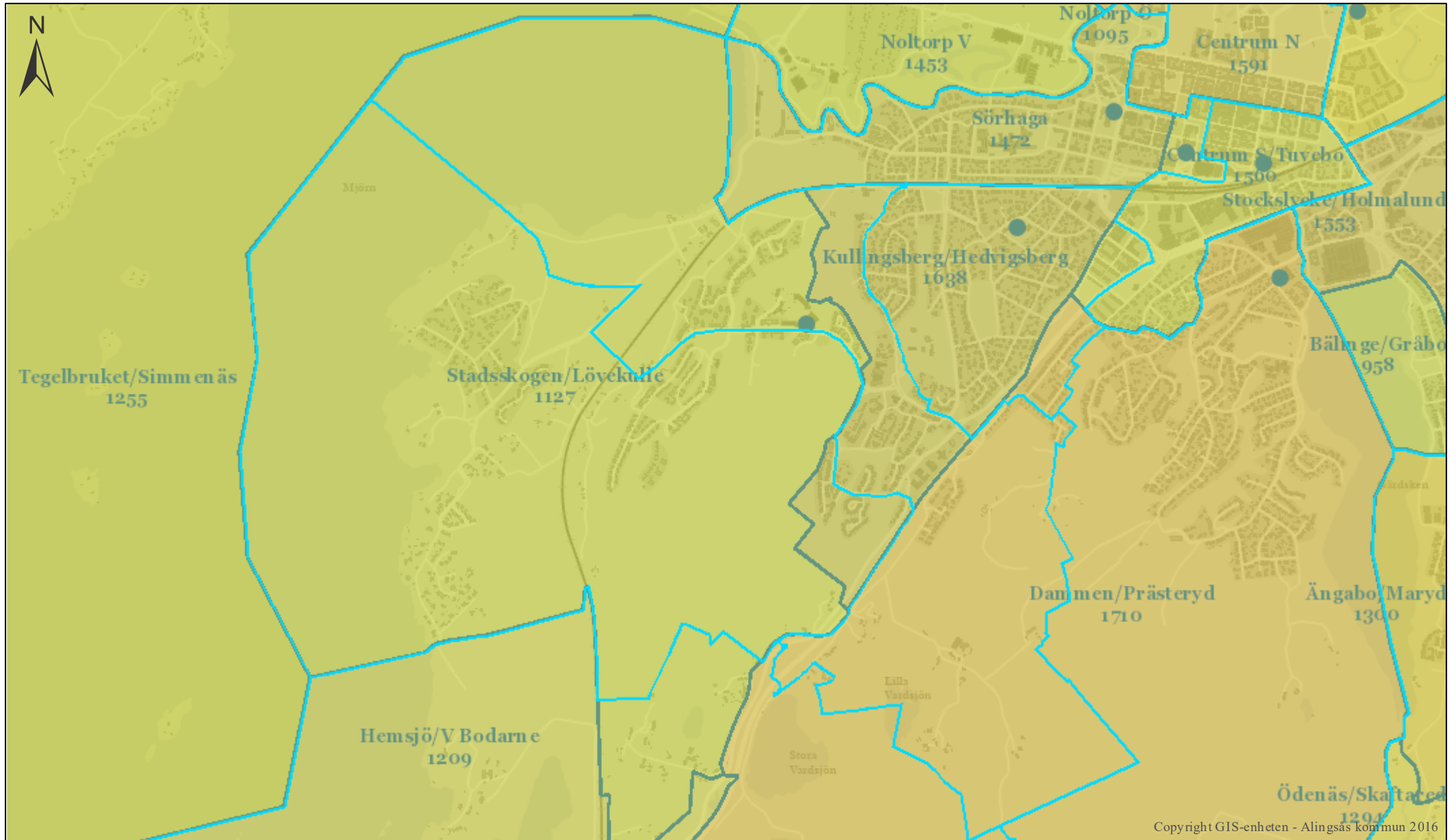


Copyright GIS-enheten - Alingsås kommun 2016

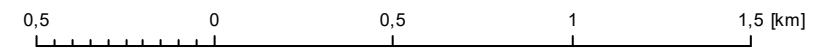


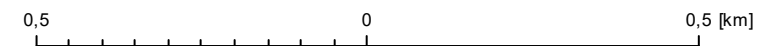
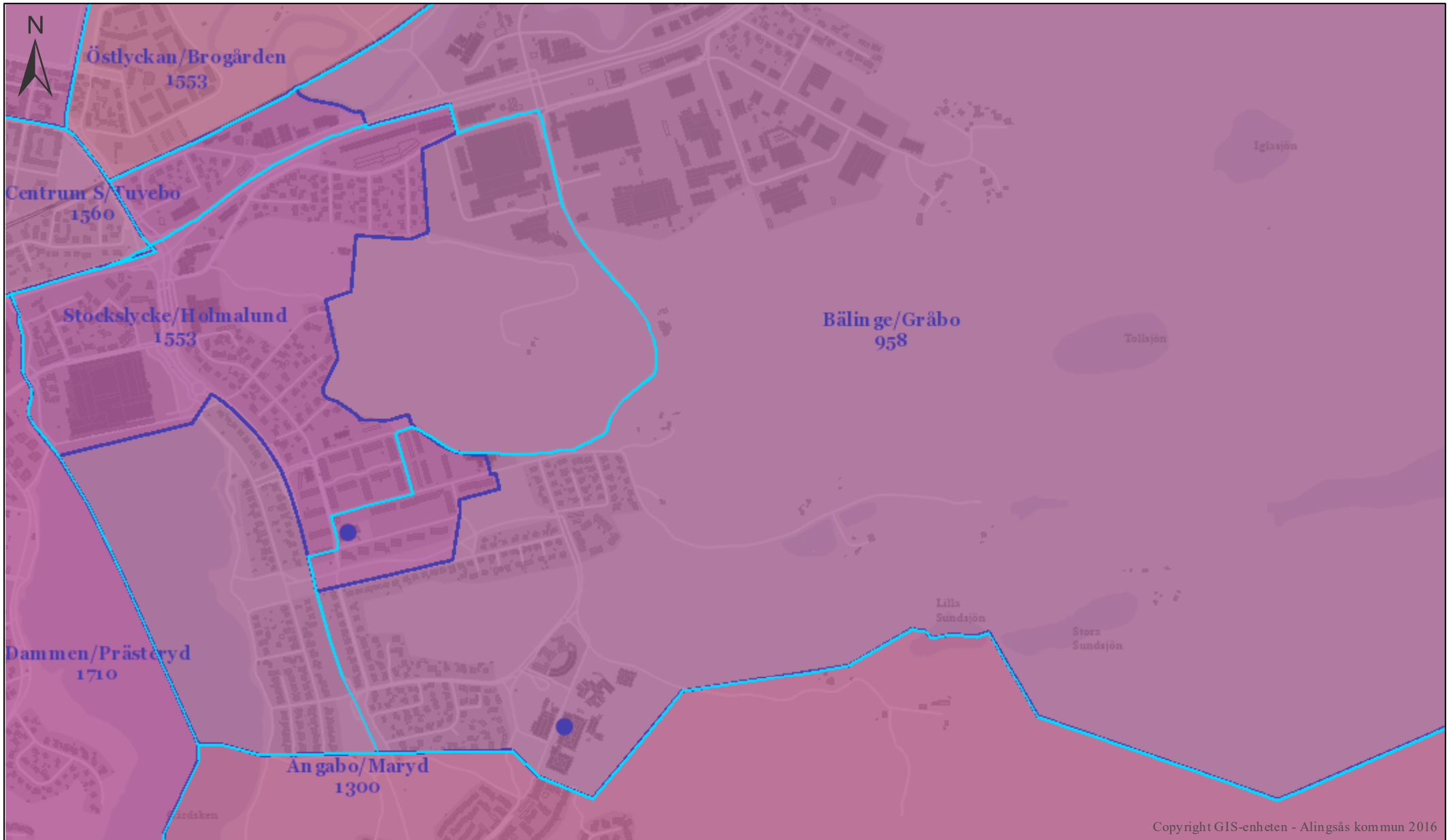
# Ny indelning stadsskogen

april 17, 2023



Copyright GIS-enheten - Alingsås kommun 2016

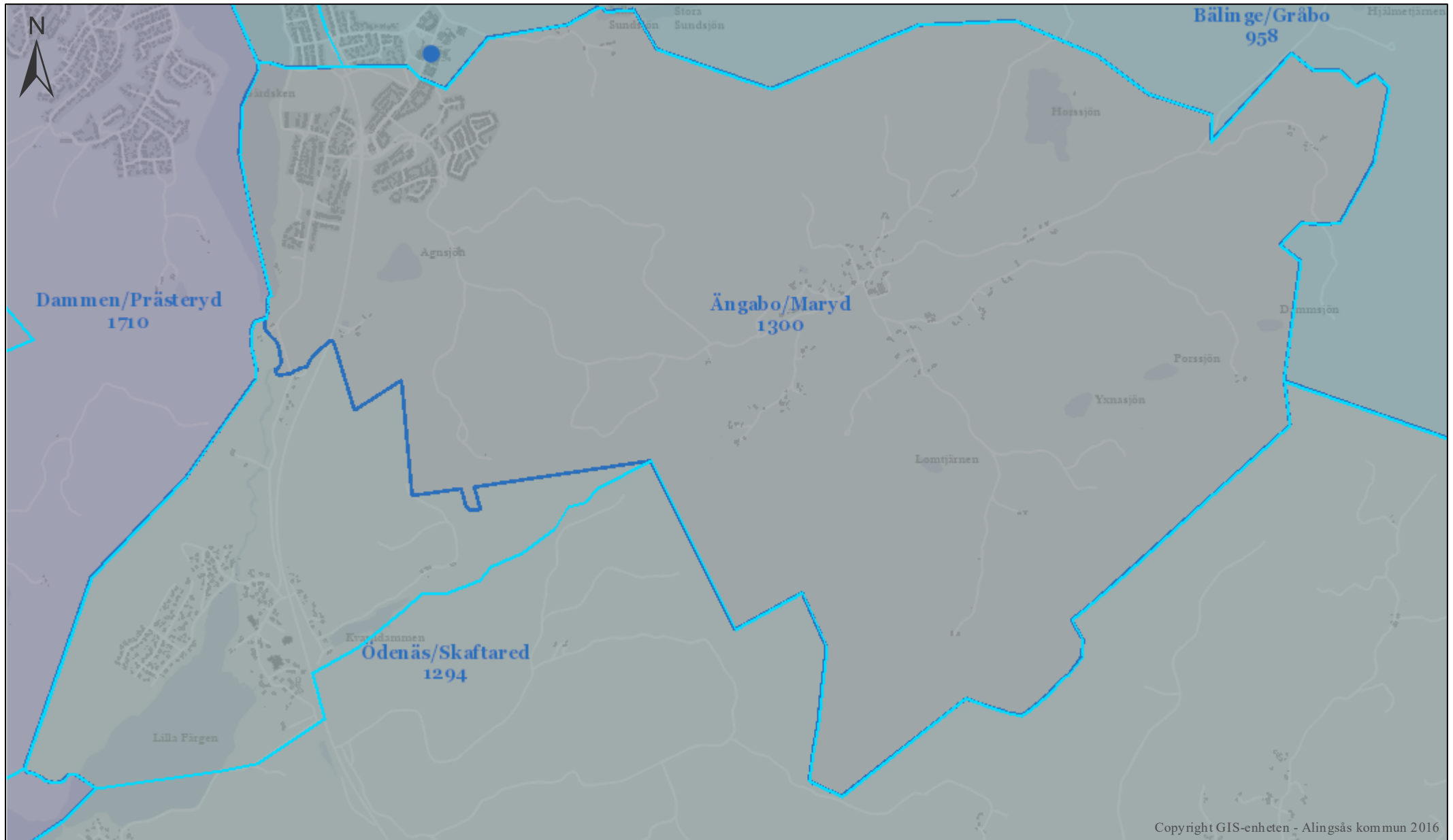




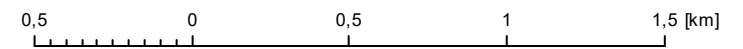


# Ängabo/Maryd

april 14, 2023



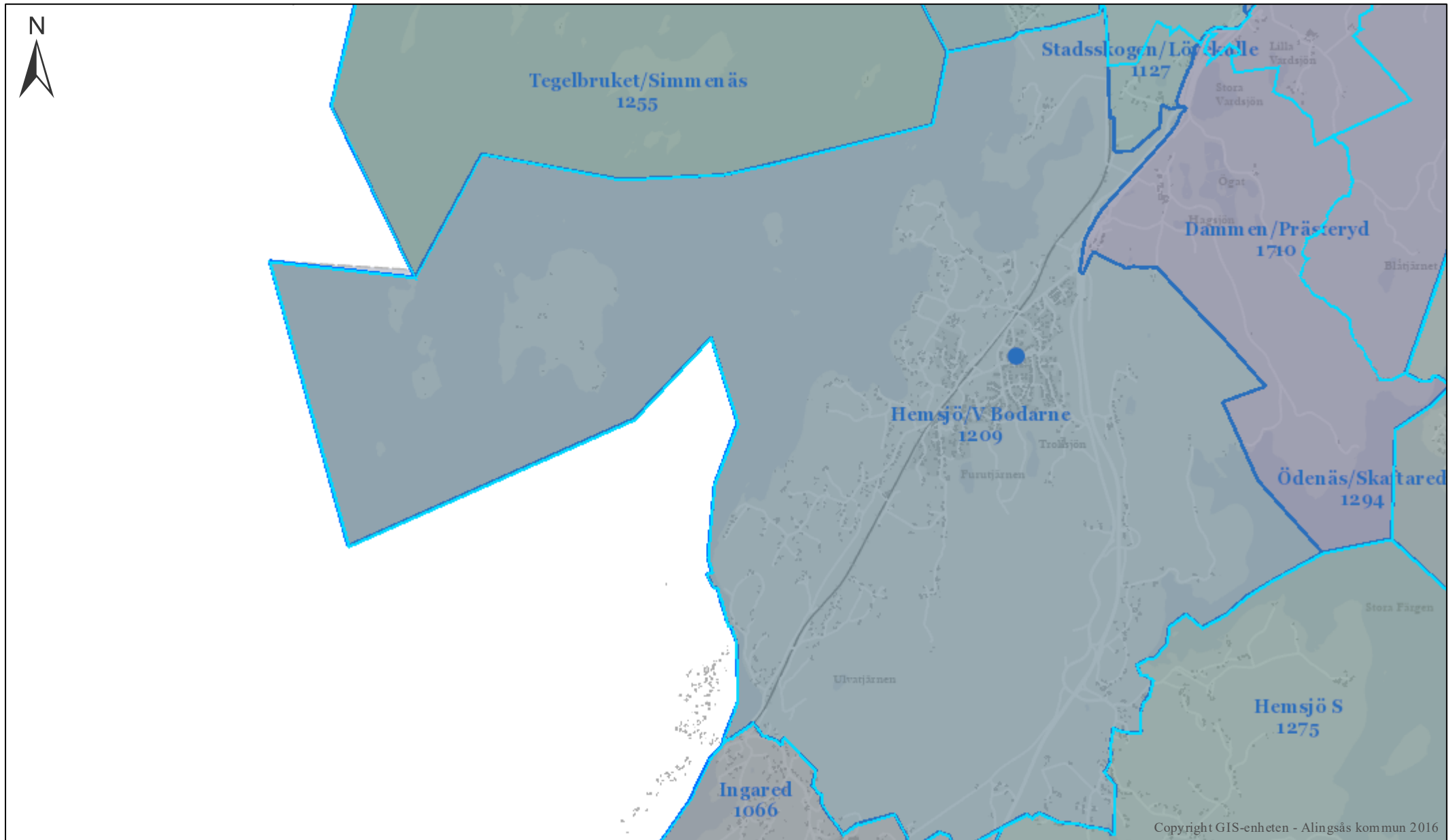
Copyright GIS-enheten - Alingsås kommun 2016






# Hemsjö Västra Bodarne

april 14, 2023



Copyright GIS-enheten - Alingsås kommun 2016





## Ingared

