



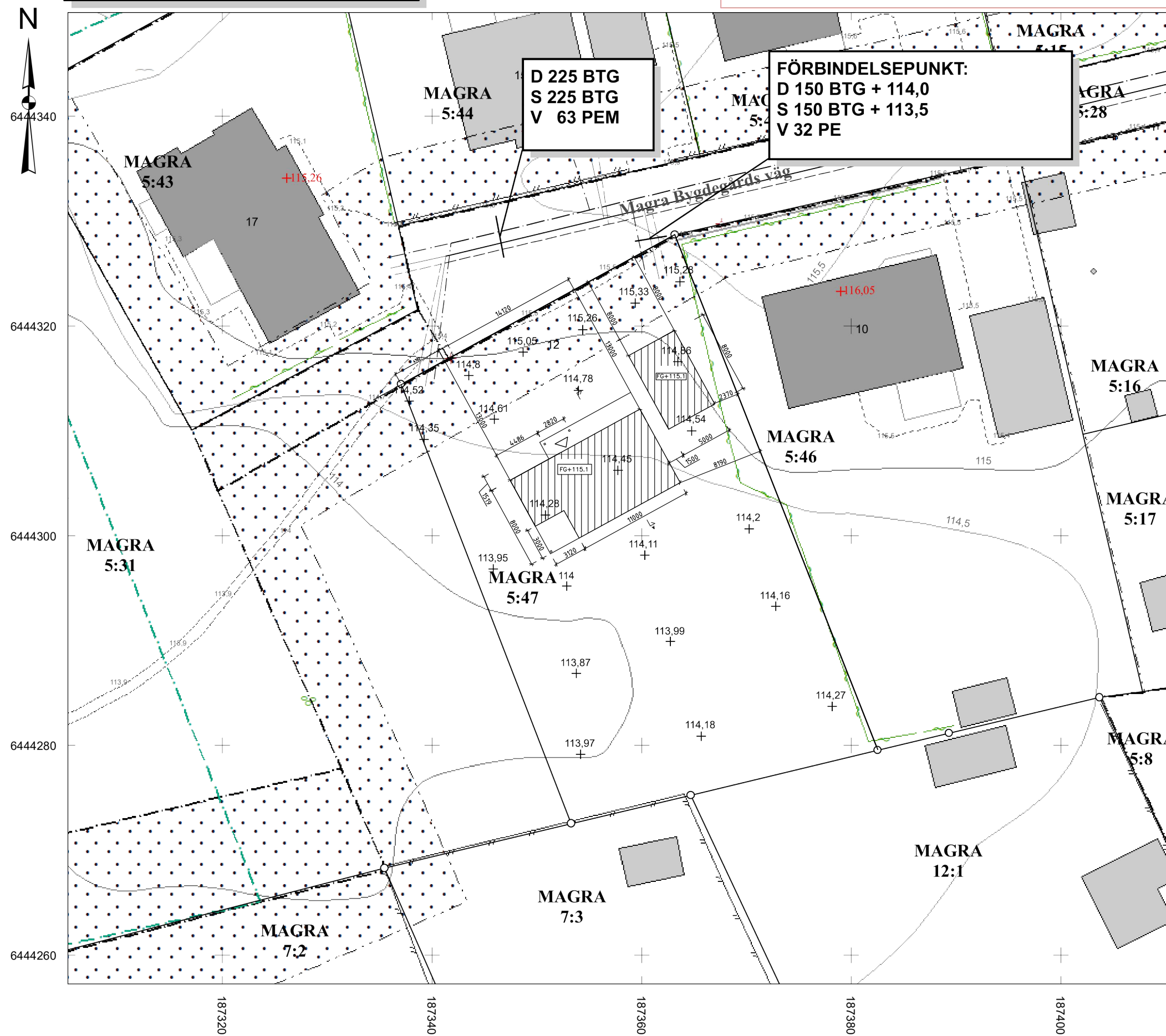
# ALINGSÅS

KOMMUN

## NYBYGGNADSKARTA

Fastighet inom grundvattenskydd

Redovisad planinformation är icke juridiskt bindande.  
Gällande planinformation återfinns på Alingsås kommuns hemsida.



### Teckenförklaring :

	Bostad		Byggnad husliv
	Uthus		Byggnad takkontur
	Offentlig byggnad		Barrskog
	Skärmtak		Barträd
	Punktprickad mark		Lövskog
	Korsprickad mark		Lövträd
	Kvarter/Traktgräns		Markhöjd
	Fastighetsgräns		Fornminne
	Användningsgräns		Bestämmelsegräns
	Egenskapsgräns		Gränspunkt
	Väggkant		Färdigt golv
	Höjdkurva		Väggkantshöjd
	Stenmur		Belysningsstolpe
	Stödmur		
	Häck		
	Staket		

### VA anslutning

	Renvattenledning		Fjärrvärmeledning
	Spillvattenledning		Gasledning
	Dagvattenledning		

### Gatubyggnadskostnad:

Anläggningsavgift: Enligt gällande taxa

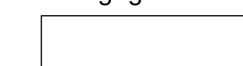
### Övriga upplysningar:

Vid nybyggnation ska riktlinjer enligt Alingsås kommuns dagvattenstrategi tas hänsyn till. Lägsta nivå med hänsyn till dämningnivå i dagvattennätet = 115,5 m

Nyttillkommen åtgärd



Färdigt golv +



Kartan är framställd av tillgängligt digitalt kartmaterial. Ingen redovisning av ledningsdragning. Ej heller någon kontroll av grundkartans aktualitet är gjord. Det tillkommer den sökande att själv informera om ändrade förhållanden.

Fastigheten:

**MAGRA 5:47**

i Alingsås kommun

Underlag till situationsplan

Detaljplan: B186B

Konsult:


Planavgift debiteras

Areal : 1450m<sup>2</sup>

Fastighetsbildning erfordras

Datum: 2023-05-17

Skala 1:400



Koordinatsystem: SWEREF 99 12 00

Höjdsystem: RH2000

Kartan upprättad av: Fredrik Kärman, Mät-ingenjör