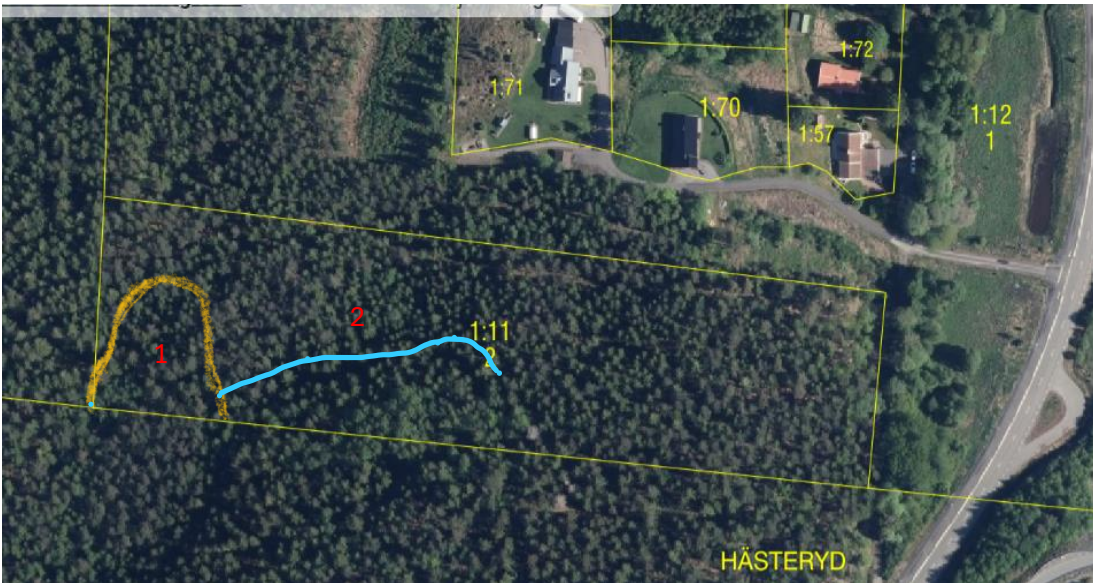



2024



2024



1975



Beskrivning

Omr	ha	m3sk	TGL	Beskrivn.
1	0,2494	272	820	Tallbarrskog på humifierad mark. Fuktig till blöt torv Stor diameterspridning enstaka löv utan värde. Enstaka äldre träd som rest efter avverkning i i början av 1970-talet. Vid fältbesiktning 22/4 24 kunde inte några skydds- värda naturvärden identifieras. Fastighetens andel i hela mossen är ca 25%. En virkesrik humifierad mark utan betydande naturvärde. Blå streck visar avrinning från blötmarken. Generellt är det en liten blötmark med stor variation av vatten- nivån. Vid besiktningstillfället var vattennivån uppe i ytan vilket leder till syrefattig miljö som gran och löv inte är tillfreds med. I huvudsak är det bara tall som klarar stor vattenvariation. detta är i huvudsak till artfattigdomen i området. Inga lågor av betydelse i området vare sig gamla eller nya. Området lämnat utan åtgärd vid gallring för 2-5 år sedan. (Saknade naturvärdesfunktion.)
2	?	240	640	En relaskopyta i den gallrade skogen, bra utförd åtgärd enstaka små vindfällor. Bör gallras på nytt för att förstärka tall- dominansen i beståndet

Ålder på skogen 50 år med enstaka äldre individer

Uppgifterna hämtade från skogliga grunddata.

Areal: 2.6 hektar

Datum för laserskanning: 2022-03-04

Virkesförråd (medel): 317 m³sk/ha

Totalt virkesförråd: 824 skogskubikmeter (m³sk)

För att uppdatera volymen ange tillväxtsåsonger, bonitet och skogens ålder

Antal tillväxtsåsonger: 2

Bonitet: Medel

Skogens ålder: Medelålders

Nytt aktuellt virkesförråd

Gallring: 20 %

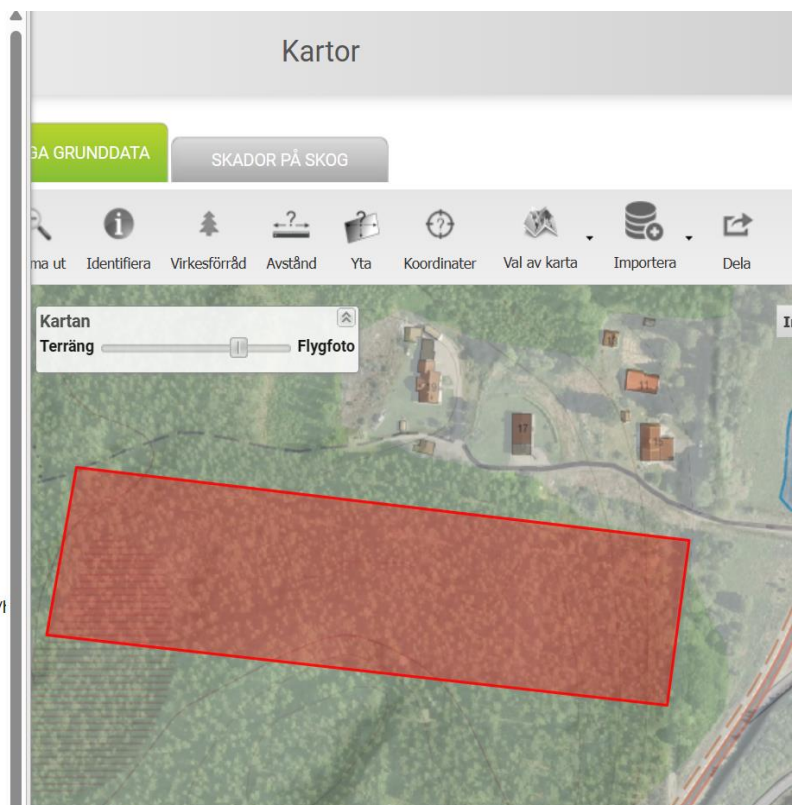
Virkesförråd + tillväxt: 892 skogskubikmeter (m³sk)

Gallringsuttag: 165 skogskubikmeter (m³sk)

Nytt virkesförråd (medel): 280 skogskubikmeter per hektar (m³sk/ha)

Nytt totalt virkesförråd: 727 skogskubikmeter (m³sk)

TILLBAKA



Alingsås 2024 04 25

Johan Gradén 0706 999 189 johan.graden@liaskog.se

