

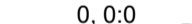










**GRUNDKARTA**

-  Fastighetsgräns
-  Trakigräns
-  Fastighetsbeteckningar
-  Nivåkurvor
-  Staket
-  Markkonturer
-  Slätt
-  Befintlig byggnad
-  Befintligt träd

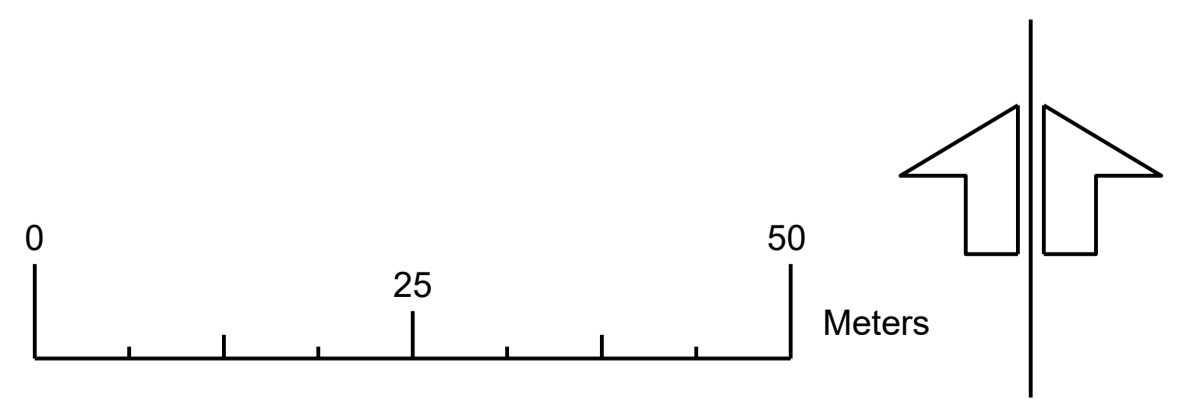
Grundkarta upprättad 2023-01-18  
av GIS-Enheten, Alingsås kommun  
Höjdsystem RH2000  
Koordinatsystem SWEREF 99 12 00



**ILLUSTRATIONSKARTA  
SAMRÅDSHANDLING**

**DETALJPLAN FÖR ALINGSÅS  
BOSTÄDER VID Häradsvägen 4  
(Rådstugan 2 m.fl.)**

Utökat förfarande enligt PBL 2010:900  
Alingsås den 10 februari 2023



Kristine Bayard  
Planarkitekt

Sandra Olsson  
Plankonsult

Åsa Jönsson  
Planchef

A1: SKALA 1:500  
A3: SKALA 1:1000

Beslutsdatum	Sign
SBN Godkännande	
Antagande	
Lagkraftvinnande	