

# Jämförelse över personaltäthet inom BOU, 2016-2018

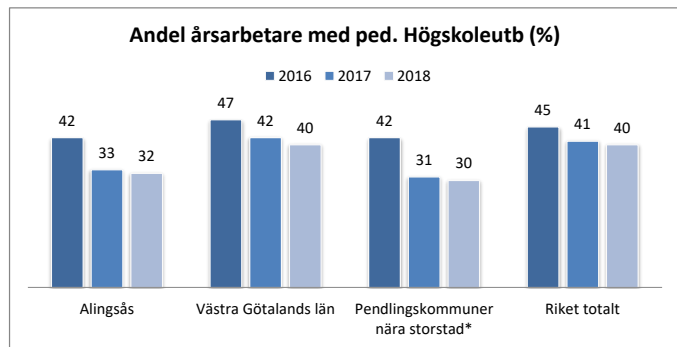
## Kommunal verksamhet

### Fritidshem

#### Andel årsarbetare med ped. Högskoleexamen(%)

	2016	2017	2018
Alingsås	42	33	32
Västra Götalands län	47	42	40
Pendlingskommuner nära storstad*	42	31	30
Riket totalt	45	41	40

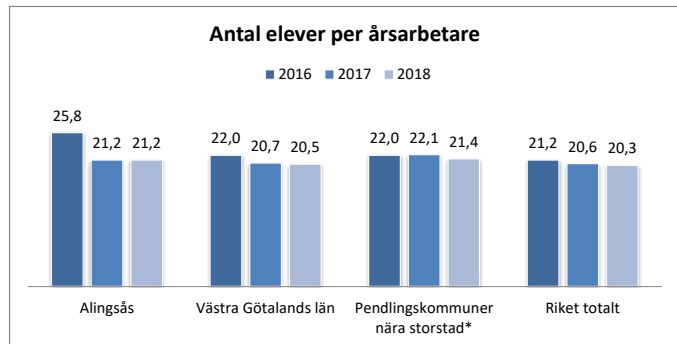
\*Gruppen pendlingskommuner har justerats från 1 jan 2017



#### Antal elever per årsarbetare

	2016	2017	2018
Alingsås	25,8	21,2	21,2
Västra Götalands län	22,0	20,7	20,5
Pendlingskommuner nära storstad*	22,0	22,1	21,4
Riket totalt	21,2	20,6	20,3

\*Gruppen pendlingskommuner har justerats från 1 jan 2017



# Jämförelse över personaltäthet inom BOU, 2016-2018

## Fristående verksamhet

### Fritidshem

#### Andel årsarbetare med ped. Högskoleexamen (%)

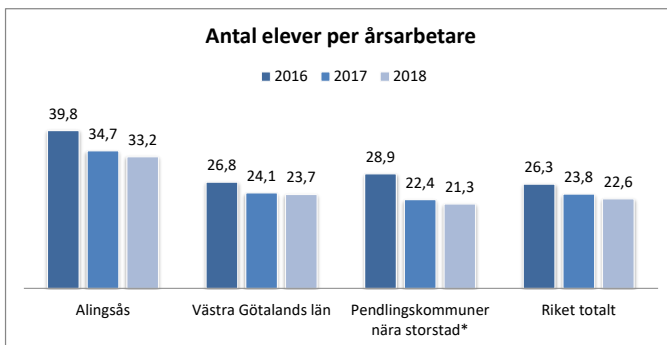
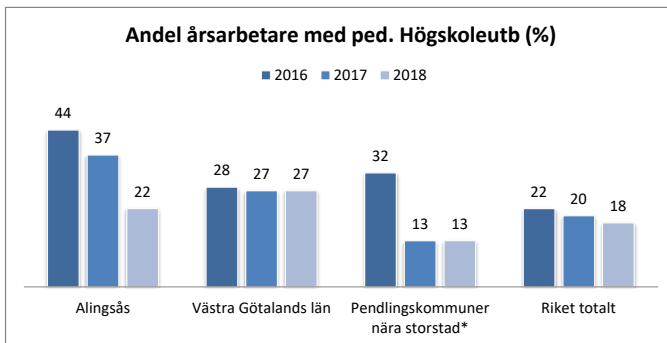
	2016	2017	2018
Alingsås	44	37	22
Västra Götalands län	28	27	27
Pendlingskommuner nära storstad*	32	13	13
Riket totalt	22	20	18

\*Gruppen pendlingskommuner har justerats från 1 jan 2017

#### Antal elever per årsarbetare

	2016	2017	2018
Alingsås	39,8	34,7	33,2
Västra Götalands län	26,8	24,1	23,7
Pendlingskommuner nära storstad*	28,9	22,4	21,3
Riket totalt	26,3	23,8	22,6

\*Gruppen pendlingskommuner har justerats från 1 jan 2017



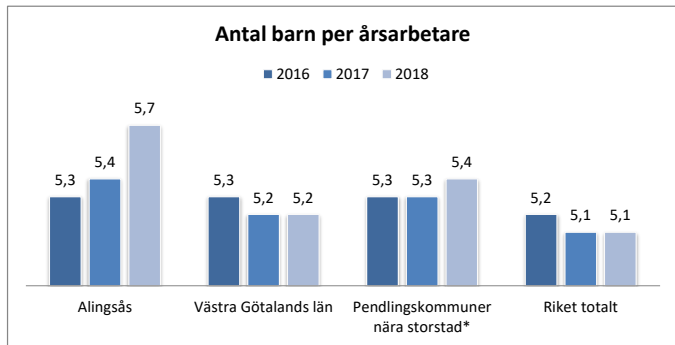
# Jämförelse över personaltäthet inom BOU, 2016-2018

## Kommunal verksamhet Förskola

### Antal barn per årsarbetare

	2016	2017	2018
Alingsås	5,3	5,4	5,7
Västra Götalands län	5,3	5,2	5,2
Pendlingskommuner nära storstad*	5,3	5,3	5,4
Riket totalt	5,2	5,1	5,1

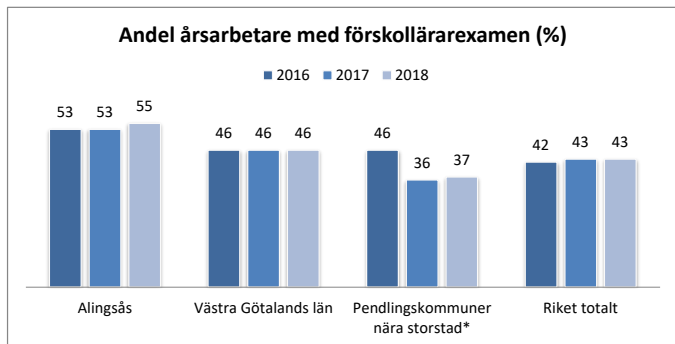
\*Gruppen pendlingskommuner har justerats från 1 jan 2017



### Andel årsarbetare med förskollärexamen (%)

	2016	2017	2018
Alingsås	53	53	55
Västra Götalands län	46	46	46
Pendlingskommuner nära storstad*	46	36	37
Riket totalt	42	43	43

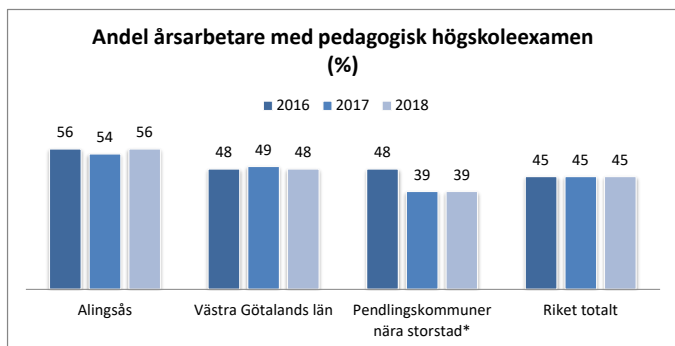
\*Gruppen pendlingskommuner har justerats från 1 jan 2017



### Andel årsarbetare med pedagogisk högskoleexamen (%)

	2016	2017	2018
Alingsås	56	54	56
Västra Götalands län	48	49	48
Pendlingskommuner nära storstad*	48	39	39
Riket totalt	45	45	45

\*Gruppen pendlingskommuner har justerats från 1 jan 2017



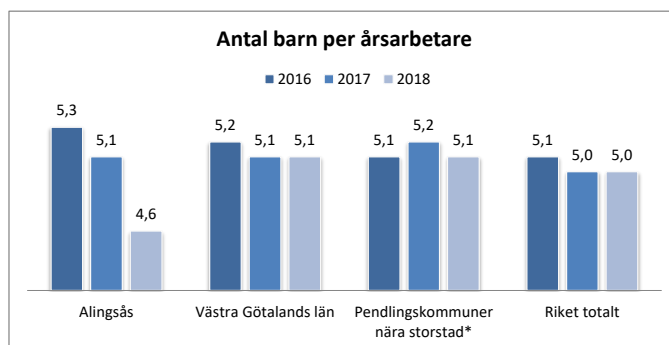
# Jämförelse över personaltäthet inom BOU, 2016-2018

## Fristående verksamhet Förskola

### Antal barn per årsarbetare

	2016	2017	2018
Alingsås	5,3	5,1	4,6
Västra Götalands län	5,2	5,1	5,1
Pendlingskommuner nära storstad*	5,1	5,2	5,1
Riket totalt	5,1	5,0	5,0

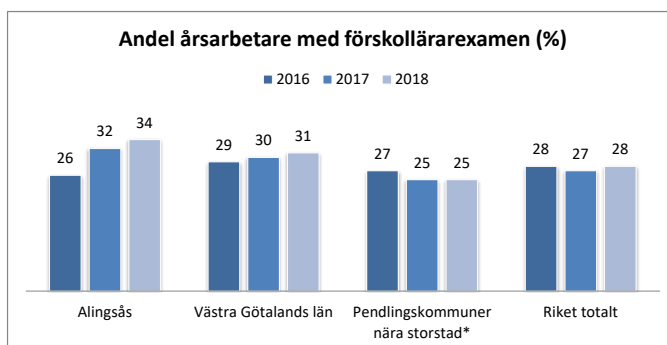
\*Gruppen pendlingskommuner har justerats från 1 jan 2017



### Andel årsarbetare med förskollärarexamen (%)

	2016	2017	2018
Alingsås	26	32	34
Västra Götalands län	29	30	31
Pendlingskommuner nära storstad*	27	25	25
Riket totalt	28	27	28

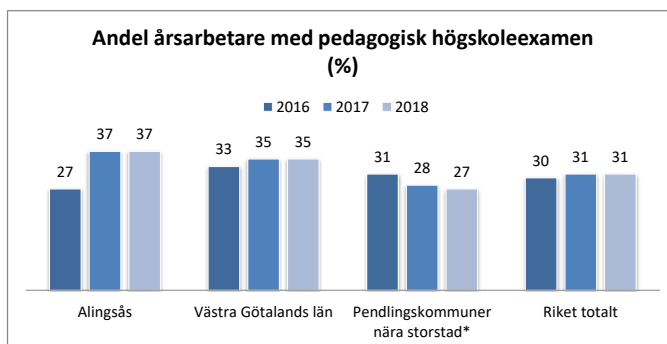
Gruppen pendlingskommuner har justerats från 1 jan 2017



### Andel årsarbetare med pedagogisk högskoleexamen (%)

	2016	2017	2018
Alingsås	27	37	37
Västra Götalands län	33	35	35
Pendlingskommuner nära storstad*	31	28	27
Riket totalt	30	31	31

Gruppen pendlingskommuner har justerats från 1 jan 2017



# Jämförelse över personaltäthet inom BOU, 2016-2018

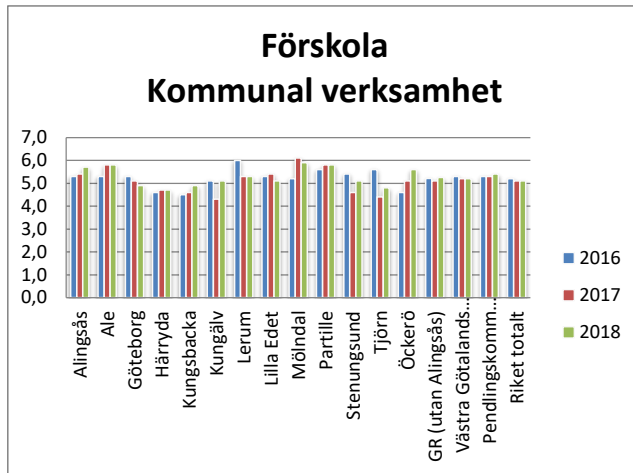
## Förskola

### Personaltäthet, antal barn per årsarbetare

#### Kommunal verksamhet

Huvudmän	2016	2017	2018
<b>Alingsås</b>	<b>5,3</b>	<b>5,4</b>	<b>5,7</b>
Ale	5,3	5,8	5,8
Göteborg	5,3	5,1	4,9
Härryda	4,6	4,7	4,7
Kungsbacka	4,5	4,6	4,9
Kungälv	5,1	4,3	5,1
Lerum	6,0	5,3	5,3
Lilla Edet	5,3	5,4	5,1
Möndal	5,2	6,1	5,9
Partille	5,6	5,8	5,8
Stenungsund	5,4	4,6	5,1
Tjörn	5,6	4,4	4,8
Öckerö	4,6	5,1	5,6
<b>GR (utan Alingsås)</b>	<b>5,2</b>	<b>5,1</b>	<b>5,3</b>
<b>Västra Götalands län</b>	<b>5,3</b>	<b>5,2</b>	<b>5,2</b>
<b>Pendlingskommuner nära storstad*</b>	<b>5,3</b>	<b>5,3</b>	<b>5,4</b>
<b>Riket totalt</b>	<b>5,2</b>	<b>5,1</b>	<b>5,1</b>

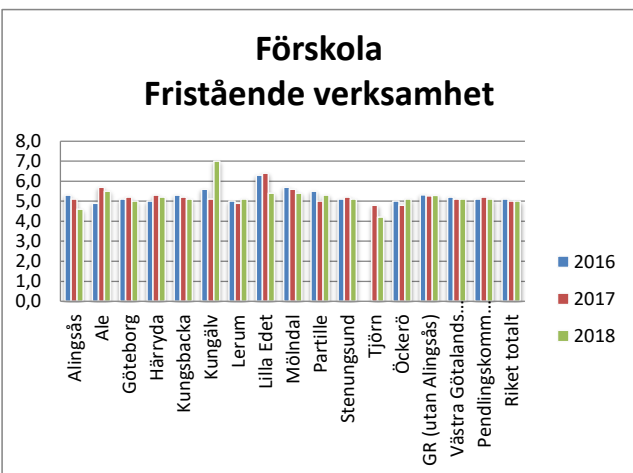
\*Gruppen pendlingskommuner har justerats från 1 jan 2017



#### Fristående verksamhet

Huvudmän	2016	2017	2018
<b>Alingsås</b>	<b>5,3</b>	<b>5,1</b>	<b>4,6</b>
Ale	4,9	5,7	5,5
Göteborg	5,1	5,2	5,0
Härryda	5,0	5,3	5,2
Kungsbacka	5,3	5,2	5,1
Kungälv	5,6	5,1	7,0
Lerum	5,0	4,9	5,1
Lilla Edet	6,3	6,4	5,4
Möndal	5,7	5,6	5,4
Partille	5,5	5,0	5,3
Stenungsund	5,1	5,2	5,1
Tjörn	...	4,8	4,2
Öckerö	5,0	4,8	5,1
<b>GR (utan Alingsås)</b>	<b>5,3</b>	<b>5,3</b>	<b>5,3</b>
<b>Västra Götalands län</b>	<b>5,2</b>	<b>5,1</b>	<b>5,1</b>
<b>Pendlingskommuner nära storstad*</b>	<b>5,1</b>	<b>5,2</b>	<b>5,1</b>
<b>Riket totalt</b>	<b>5,1</b>	<b>5,0</b>	<b>5,0</b>

\*Gruppen pendlingskommuner har justerats från 1 jan 2017  
... ingen data finns att hämta



Källa: Materialet är utsökt ur Skolverkets databas för jämförelsetal, <http://www.jmfal.artisan.se/default.aspx> den 13 maj 2019

# Jämförelse över personaltäthet inom BOU, 2016-2018

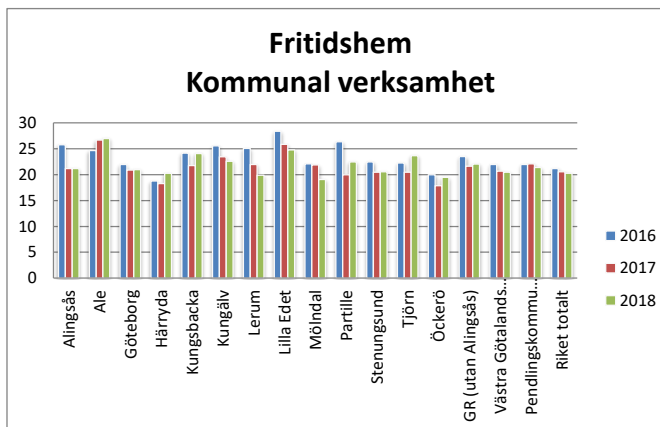
## Fritidshem

### Personaltäthet, antal barn per årsarbetare

#### Kommunal verksamhet

Huvudmän	2016	2017	2018
<b>Alingsås</b>	<b>25,8</b>	<b>21,2</b>	<b>21,2</b>
Ale	24,7	26,7	27,0
Göteborg	22,0	20,9	21,0
Härryda	18,8	18,3	20,3
Kungsbacka	24,2	21,8	24,1
Kungälv	25,6	23,5	22,6
Lerum	25,1	22,0	19,9
Lilla Edet	28,4	25,9	24,8
Möndal	22,1	21,9	19,1
Partille	26,4	20,0	22,5
Stenungsund	22,5	20,5	20,6
Tjörn	22,3	20,5	23,7
Öckerö	20,0	17,9	19,5
<b>GR (utan Alingsås)</b>	<b>23,5</b>	<b>21,7</b>	<b>22,1</b>
<b>Västra Götalands län</b>	<b>22,0</b>	<b>20,7</b>	<b>20,5</b>
<b>Pendlingskommuner nära storstad*</b>	<b>22,0</b>	<b>22,1</b>	<b>21,4</b>
<b>Riket totalt</b>	<b>21,2</b>	<b>20,6</b>	<b>20,3</b>

\*Gruppen pendlingskommuner har justerats från 1 jan 2017

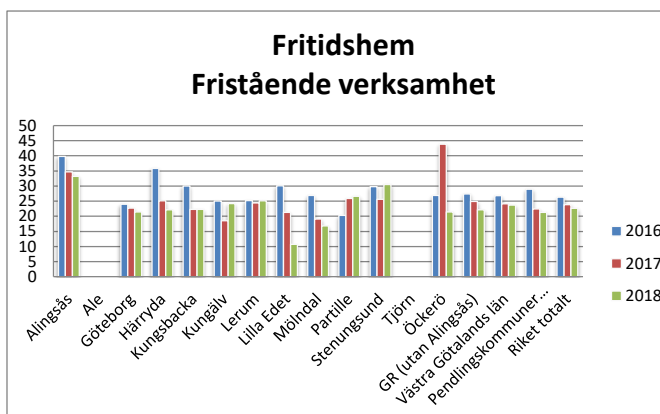


#### Fristående verksamhet

Huvudmän	2016	2017	2018
<b>Alingsås</b>	<b>39,8</b>	<b>34,7</b>	<b>33,2</b>
Ale	...	...	...
Göteborg	24	22,7	21,4
Härryda	35,8	25,1	22,1
Kungsbacka	30	22,3	22,3
Kungälv	25	18,5	24,2
Lerum	25,2	24,4	25,1
Lilla Edet	30,1	21,3	10,7
Möndal	26,9	19,1	16,8
Partille	20,3	25,9	26,6
Stenungsund	29,8	25,6	30,5
Tjörn	...	...	...
Öckerö	26,9	43,8	21,4
<b>GR (utan Alingsås)</b>	<b>27,4</b>	<b>24,9</b>	<b>22,1</b>
<b>Västra Götalands län</b>	<b>26,8</b>	<b>24,1</b>	<b>23,7</b>
<b>Pendlingskommuner nära storstad*</b>	<b>28,9</b>	<b>22,4</b>	<b>21,3</b>
<b>Riket totalt</b>	<b>26,3</b>	<b>23,8</b>	<b>22,6</b>

\*Gruppen pendlingskommuner har justerats från 1 jan 2017

... ingen data finns att hämta



Källa: Materialet är utsökt ur Skolverkets databas för jämförelsetal, <http://www.jmftal.artisan.se/default.aspx> den 13 maj 2019

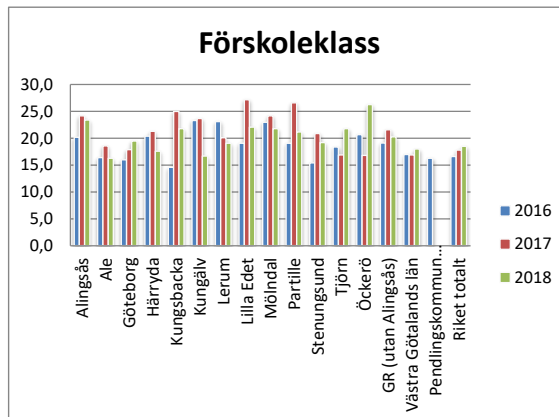
# Jämförelse över personaltäthet inom BOU, 2016-2018

## Förskoleklass

### Personaltäthet - antal elever per lärare (heltidstjänst)

#### Kommunal och fristående verksamhet

Huvudmän	2016	2017	2018
<b>Alingsås</b>	<b>20,2</b>	<b>24,2</b>	<b>23,4</b>
Ale	16,4	18,6	16,3
Göteborg	16,0	17,9	19,5
Härryda	20,4	21,3	17,6
Kungsbacka	14,6	25,0	21,8
Kungälv	23,3	23,7	16,7
Lerum	23,1	20,1	19,1
Lilla Edet	19,1	27,2	22,1
Mölndal	23,0	24,2	21,8
Partille	19,1	26,6	21,2
Stenungsund	15,4	20,9	19,2
Tjörn	18,4	16,9	21,8
Öckerö	20,7	16,8	26,3
<b>GR (utan Alingsås)</b>	<b>19,1</b>	<b>21,6</b>	<b>20,3</b>
<b>Västra Götalands län</b>	<b>17,0</b>	<b>16,9</b>	<b>18,0</b>
<b>Pendlingskommuner nära storstad*</b>	<b>16,3</b>	<b>***</b>	<b>***</b>
<b>Riket totalt</b>	<b>16,6</b>	<b>17,8</b>	<b>18,5</b>



\*\*\*Gruppen pendlingskommuner går inte att söka ut efter 2017

Kommunal och fristående verksamhet presenteras samtidigt då statistiken ej är uppdelad

Källa: Materialet är hämtat ur Skolverkets databas SIRIS, den 13 maj 2019

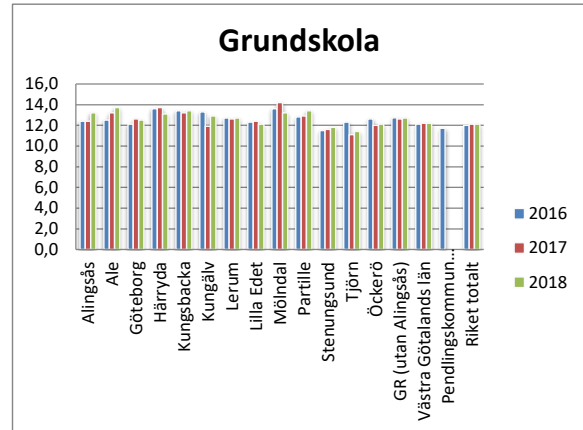
# Jämförelse över personaltäthet inom BOU, 2016-2018

## Grundskola

### Personaltäthet - antal elever per lärare (heltidstjänst)

#### Kommunal och fristående verksamhet

Huvudmän	2016	2017	2018
<b>Alingsås</b>	<b>12,4</b>	<b>12,4</b>	<b>13,2</b>
Ale	12,5	13,2	13,7
Göteborg	12,1	12,6	12,5
Härneda	13,6	13,7	13,1
Kungsbacka	13,4	13,2	13,4
Kungälv	13,3	11,9	12,9
Lerum	12,7	12,6	12,7
Lilla Edet	12,3	12,4	12,1
Mölnadal	13,6	14,2	13,2
Partille	12,8	12,9	13,4
Stenungsund	11,5	11,6	11,8
Tjörn	12,3	11,1	11,4
Öckerö	12,6	12,0	12,1
<b>GR (utan Alingsås)</b>	<b>12,7</b>	<b>12,6</b>	<b>12,7</b>
<b>Västra Götalands län</b>	<b>12,1</b>	<b>12,2</b>	<b>12,2</b>
<b>Pendlingskommuner nära storstad*</b>	<b>11,7</b>	<b>***</b>	<b>***</b>
<b>Riket totalt</b>	<b>12,0</b>	<b>12,1</b>	<b>12,1</b>



\*\*\*Gruppen pendlingskommuner går inte att söka ut efter 2017

Kommunal och fristående verksamhet presenteras samtidigt då statistiken ej är uppdelad

Källa: Materialet är hämtat ur Skolverkets databas SIRIS, den 13 maj 2019



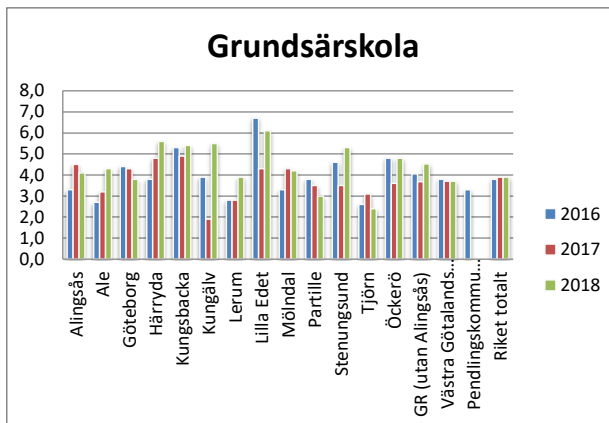
# Jämförelse över personaltäthet inom BOU, 2016-2018

## Grundsärskola

### Personaltäthet - antal elever per lärare (heltidstjänst)

#### Kommunal och fristående verksamhet

Huvudmän	2016	2017	2018
<b>Alingsås</b>	<b>3,3</b>	<b>4,5</b>	<b>4,1</b>
Ale	2,7	3,2	4,3
Göteborg	4,4	4,3	3,8
Härryda	3,8	4,8	5,6
Kungsbacka	5,3	4,9	5,4
Kungälv	3,9	1,9	5,5
Lerum	2,8	2,8	3,9
Lilla Edet	6,7	4,3	6,1
Mölnadal	3,3	4,3	4,2
Partille	3,8	3,5	3,0
Stenungsund	4,6	3,5	5,3
Tjörn	2,6	3,1	2,4
Öckerö	4,8	3,6	4,8
<b>GR (utan Alingsås)</b>	<b>4,1</b>	<b>3,7</b>	<b>4,5</b>
<b>Västra Götalands län</b>	<b>3,8</b>	<b>3,7</b>	<b>3,7</b>
<b>Pendlingskommuner nära storstad*</b>	<b>3,3</b>	<b>***</b>	<b>***</b>
<b>Riket totalt</b>	<b>3,8</b>	<b>3,9</b>	<b>3,9</b>



\*\*\*Gruppen pendlingskommuner går inte att söka ut efter 2017

Kommunal och fristående verksamhet presenteras samtidigt då statistiken ej är uppdelad

Källa: Materialet är hämtat ur Skolverkets databas SIRIS, den 13 maj 2019

**Alingsås kommun tillhör SKL:s kommungrupp pendlingskommun nära storstad, A2**

A2. Pendlingskommun nära storstad - kommuner där minst 40 procent av nattbefolkningen pendlar till arbete i en storstad eller storstadsnära kommun.

Kommungruppsindelningen förändrades från den 1 januari 2017, följande kommuner ingår i den nya gruppen

Grupp	Kommun namn	Huvudgrupp namn	Kommungrupp 2017 namn	Län namn
A2	Upplands Väsby	Storstäder och storstadsnära kommuner	Pendlingskommun nära storstad	Stockholms län
A2	Vallentuna	Storstäder och storstadsnära kommuner	Pendlingskommun nära storstad	Stockholms län
A2	Österåker	Storstäder och storstadsnära kommuner	Pendlingskommun nära storstad	Stockholms län
A2	Värmdö	Storstäder och storstadsnära kommuner	Pendlingskommun nära storstad	Stockholms län
A2	Järfälla	Storstäder och storstadsnära kommuner	Pendlingskommun nära storstad	Stockholms län
A2	Ekerö	Storstäder och storstadsnära kommuner	Pendlingskommun nära storstad	Stockholms län
A2	Huddinge	Storstäder och storstadsnära kommuner	Pendlingskommun nära storstad	Stockholms län
A2	Botkyrka	Storstäder och storstadsnära kommuner	Pendlingskommun nära storstad	Stockholms län
A2	Salem	Storstäder och storstadsnära kommuner	Pendlingskommun nära storstad	Stockholms län
A2	Haninge	Storstäder och storstadsnära kommuner	Pendlingskommun nära storstad	Stockholms län
A2	Tyresö	Storstäder och storstadsnära kommuner	Pendlingskommun nära storstad	Stockholms län
A2	Upplands-Bro	Storstäder och storstadsnära kommuner	Pendlingskommun nära storstad	Stockholms län
A2	Täby	Storstäder och storstadsnära kommuner	Pendlingskommun nära storstad	Stockholms län
A2	Danderyd	Storstäder och storstadsnära kommuner	Pendlingskommun nära storstad	Stockholms län
A2	Sollentuna	Storstäder och storstadsnära kommuner	Pendlingskommun nära storstad	Stockholms län
A2	Nacka	Storstäder och storstadsnära kommuner	Pendlingskommun nära storstad	Stockholms län
A2	Sundbyberg	Storstäder och storstadsnära kommuner	Pendlingskommun nära storstad	Stockholms län
A2	Solna	Storstäder och storstadsnära kommuner	Pendlingskommun nära storstad	Stockholms län
A2	Lidingö	Storstäder och storstadsnära kommuner	Pendlingskommun nära storstad	Stockholms län
A2	Vaxholm	Storstäder och storstadsnära kommuner	Pendlingskommun nära storstad	Stockholms län
A2	Sigtuna	Storstäder och storstadsnära kommuner	Pendlingskommun nära storstad	Stockholms län
A2	Nynäshamn	Storstäder och storstadsnära kommuner	Pendlingskommun nära storstad	Stockholms län
A2	Håbo	Storstäder och storstadsnära kommuner	Pendlingskommun nära storstad	Uppsala län
A2	Staffanstorps	Storstäder och storstadsnära kommuner	Pendlingskommun nära storstad	Region Skåne
A2	Burlöv	Storstäder och storstadsnära kommuner	Pendlingskommun nära storstad	Region Skåne
A2	Vellinge	Storstäder och storstadsnära kommuner	Pendlingskommun nära storstad	Region Skåne
A2	Kävlinge	Storstäder och storstadsnära kommuner	Pendlingskommun nära storstad	Region Skåne
A2	Lomma	Storstäder och storstadsnära kommuner	Pendlingskommun nära storstad	Region Skåne
A2	Svedala	Storstäder och storstadsnära kommuner	Pendlingskommun nära storstad	Region Skåne
A2	Skurup	Storstäder och storstadsnära kommuner	Pendlingskommun nära storstad	Region Skåne
A2	Trelleborg	Storstäder och storstadsnära kommuner	Pendlingskommun nära storstad	Region Skåne
A2	Kungsbacka	Storstäder och storstadsnära kommuner	Pendlingskommun nära storstad	Region Halland
A2	Härryda	Storstäder och storstadsnära kommuner	Pendlingskommun nära storstad	Västra Götalandsregionen
A2	Partille	Storstäder och storstadsnära kommuner	Pendlingskommun nära storstad	Västra Götalandsregionen
A2	Öckerö	Storstäder och storstadsnära kommuner	Pendlingskommun nära storstad	Västra Götalandsregionen
A2	Stenungsund	Storstäder och storstadsnära kommuner	Pendlingskommun nära storstad	Västra Götalandsregionen
A2	Ale	Storstäder och storstadsnära kommuner	Pendlingskommun nära storstad	Västra Götalandsregionen
A2	Lerum	Storstäder och storstadsnära kommuner	Pendlingskommun nära storstad	Västra Götalandsregionen
A2	Bollebygd	Storstäder och storstadsnära kommuner	Pendlingskommun nära storstad	Västra Götalandsregionen
A2	Lilla Edet	Storstäder och storstadsnära kommuner	Pendlingskommun nära storstad	Västra Götalandsregionen
A2	Mölnådal	Storstäder och storstadsnära kommuner	Pendlingskommun nära storstad	Västra Götalandsregionen
A2	Kungälv	Storstäder och storstadsnära kommuner	Pendlingskommun nära storstad	Västra Götalandsregionen
A2	Alingsås	Storstäder och storstadsnära kommuner	Pendlingskommun nära storstad	Västra Götalandsregionen

Källa: <https://skl.se/tjanster/kommunerlandsting/faktakommunerochlandsting/kommungruppsindelning.2051.html> hämtad 18-05-16